



ГОСУДАРСТВЕННАЯ ИНСПЕКЦИЯ ПО ОХРАНЕ ОБЪЕКТОВ
КУЛЬТУРНОГО НАСЛЕДИЯ САХАЛИНСКОЙ ОБЛАСТИ

ПРИКАЗ

от 04.03.2021 № 3.42-18

г. Южно-Сахалинск

Об установлении зон охраны, утверждении предмета охраны, границ и режимов использования земель в границах объекта культурного наследия регионального значения «Памятник морякам-тихоокеанцам, павшим в августе 1945 года в боях при освобождении Курильских островов от японских милитаристов», расположенного по адресу: Северо-Курильский район, о. Шумшу, с. Байково

В соответствии с Федеральным законом от 25.06.2002 № 73-ФЗ «Об объектах культурного наследия (памятниках истории и культуры) народов Российской Федерации», приказываю:

1. Утвердить

- предмет охраны объекта культурного наследия регионального значения «Памятник морякам-тихоокеанцам, павшим в августе 1945 года в боях при освобождении Курильских островов от японских милитаристов», расположенного по адресу: Северо-Курильский район, о. Шумшу, с. Байково, согласно приложению №1 к настоящему приказу;

- границы территории объекта культурного наследия регионального значения «Памятник морякам-тихоокеанцам, павшим в августе 1945 года в боях при освобождении Курильских островов от японских милитаристов», расположенного по адресу: Северо-Курильский район, о. Шумшу, с. Байково, согласно приложению № 2 к настоящему приказу;

- режим использования территории объекта культурного наследия регионального значения «Памятник морякам-тихоокеанцам, павшим в августе 1945 года в боях при освобождении Курильских островов от

японских милитаристов», расположенного по адресу: Северо-Курильский район, о. Шумшу, с. Байково, согласно приложению № 3 к настоящему приказу.

2. Установить границы зон охраны объекта культурного наследия регионального значения «Памятник морякам-тихоокеанцам, павшим в августе 1945 года в боях при освобождении Курильских островов от японских милитаристов», расположенного по адресу: Северо-Курильский район, о. Шумшу, с. Байково, согласно приложению № 4 к настоящему приказу.

3. Обязанность по возмещению убытков, причинённых в связи с установлением зон охраны возлагается на государственную инспекцию по охране объектов культурного наследия Сахалинской области.

4. Убытки, причинные в связи с установлением зон охраны, возмещаются не позднее чем через два года со дня вступления в силу настоящего приказа.

5. Настоящий приказ вступает в силу через 10 дней со дня его официального опубликования.

6. Опубликовать настоящий приказ на «Официальном интернет-портале правовой информации», разместить на официальном сайте государственной инспекции по охране объектов культурного наследия Сахалинской области.

Руководитель инспекции



А.Н. Гринев

Приложение №1 к приказу
государственной инспекции по охране
объектов культурного наследия
Сахалинской области
от 04.03.2024 № 3.42-18

Предмет охраны

**объекта культурного наследия регионального значения
«Памятник морякам-тихоокеанцам, павшим в августе 1945 года в боях
при освобождении Курильских островов от японских милитаристов»,
расположенного по адресу: Северо-Курильский район, о. Шумшу,
с. Байково**

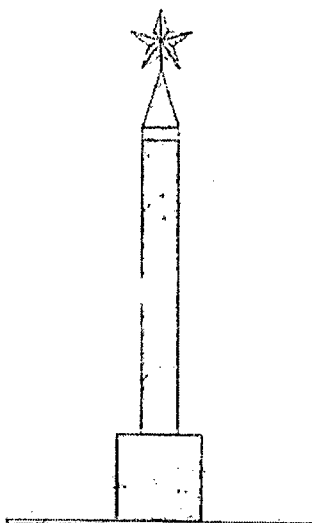
1. Существующее местоположение памятника (на краю террасы в 350 м к северу от начала бетонного пирса порта Байково);

2. Объемно-пространственная композиция памятника, сооруженного из светлого гранита (диаметр – 41 см., высота – 5 м., бетонное основание 80x80x105 см.), в том числе: одноступенчатое основание, две мемориальные бронзовые доски;


3. Архитектурно-декоративное оформление обелиска, включая: пятиконечную звезду и две мемориальные бронзовые доски с надписями: «Воинам — освободителям о. Шумшу», «Воинам, павшим в боях за о. Шумшу».

Схема предмета охраны
объекта культурного наследия регионального значения
«Памятник морякам-тихоокеанцам, павшим в августе 1945 года в боях
при освобождении Курильских островов от японских милитаристов»,
расположенного по адресу: Северо-Курильский район, о. Шумшу,
с. Байково


ГЛАВНЫЙ ВИД




БОКОВОЙ ВИД



ПЛАН



 Элементы, подлежащие сохранению

0 5






Приложение №2 к приказу
государственной инспекции по охране
объектов культурного наследия
Сахалинской области
от 04.03.2021 № 3.46-18

Границы территории объекта культурного наследия регионального значения «Памятник морякам-тихоокеанцам, павшим в августе 1945 года в боях при освобождении Курильских островов от японских милитаристов», расположенного по адресу: Северо-Курильский район, о. Шумшу, с. Байково



Условные обозначения:

-  Объект культурного наследия регионального значения
-  Территория объекта культурного наследия
-  7 Характерные (поворотные) точки границ территории объекта культурного наследия

Координаты характерных (поворотных) точек границы территории объекта культурного наследия регионального значения «Памятник морякам-тихоокеанцам, павшим в августе 1945 года в боях при освобождении Курильских островов от японских милитаристов», расположенного по адресу: Северо-Курильский район, о. Шумшу, с. Байково

№ Характерной (поворотной) точки	Координаты характерных (поворотных точек) в местной системе координат (МСК)		Координаты характерных (поворотных точек) во всемирной системе координат (WGS-84)	
	X	Y	Широта	Долгота
1	7811,85	6686,67	50°43'17",940000 "N	156°11'43",198800 "E
2	7808,35	6686,98	50°43'17",940000 "N	156°11'43",378800 "E
3	7808,69	6690,67	50°43'17",821200 "N	156°11'43",378800 "E
4	7812,19	6690,36	50°43'17",821200 "N	156°11'43",198800 "E

Приложение № 3 к приказу
государственной инспекции по
охране объектов культурного
наследия Сахалинской области
от 04.03.2021 № 3.42-18

**Режим использования территории объекта культурного наследия
регионального значения «Памятник морякам-тихоокеанцам, павшим в
августе 1945 года в боях при освобождении Курильских островов от
японских милитаристов», расположенного по адресу:
Северо-Курильский район, о. Шумшу, с. Байково**

1. На территории объекта культурного наследия разрешается:

1.1 проведение работ по сохранению объекта культурного наследия, направленных на обеспечение физической сохранности объекта культурного наследия, в том числе консервация, ремонт, реставрация;

1.2 обеспечение доступности объектов культурного наследия в целях их экспонирования, обеспечение сохранения традиционного визуального восприятия объекта культурного наследия с основных видовых точек;

1.3 восстановление утраченных элементов и частей объекта культурного наследия по существующим чертежам, обмерам и историческим аналогам;

1.4 размещение информационных надписей и обозначений, относящихся к объекту культурного наследия;

1.5 хозяйственная деятельность, не нарушающая целостность объекта культурного наследия и не создающая угрозы его повреждения, разрушения или уничтожения.

1.6 благоустройство и озеленение территории с установкой малых архитектурных форм (скамьи, урны, цветочницы), объектов монументального искусства, видовых площадок и площадок для отдыха, не нарушающих визуального восприятия объектов культурного наследия;

1.7 установка элементов информационно-декоративного оформления (мобильные информационные конструкции), в том числе праздничного, а также временных строительных ограждающих конструкций.

2. На территории объекта культурного наследия запрещается:

2.1 изменение предмета охраны объекта культурного наследия;

2.2 осуществление всех видов земляных работ без проведения археологических полевых работ в порядке, предусмотренном законодательством Российской Федерации в сфере государственной охраны объектов культурного наследия;


2.3 размещение рекламных конструкций, вывесок, указателей не имеющих отношения к памятнику;

2.4 строительство объектов капитального строительства;

2.5 прокладка инженерных коммуникаций, не относящихся к обеспечению использования и обслуживания объекта культурного наследия.

Приложение № 4 к приказу
государственной инспекции по охране
объектов культурного наследия
Сахалинской области
от 04.03.2024 г. № 3.42.18

Границы зон охраны объекта культурного наследия регионального значения «Памятник морякам-тихоокеанцам, павшим в августе 1945 года в боях при освобождении Курильских островов от японских милитаристов», расположенного по адресу: Северо-Курильский район, о. Шумшу, с. Байково



**Координаты характерных (поворотных) точек границ зон охраны
объекта культурного наследия регионального значения «Памятник
морякам-тихоокеанцам, павшим в августе 1945 года в боях при
освобождении Курильских островов от японских милитаристов»,
расположенного по адресу: Северо-Курильский район,
о. Шумшу, с. Байково**

Зона охраняемого природного ландшафта

№ Характерной (поворотной) точки	Координаты характерных (поворотных точек) в местной системе координат (МСК)		Координаты характерных (поворотных точек) во всемирной системе координат (WGS-84)	
	X	Y	Широта	Долгота
1	7814,19	6678,60	50°43'17",94000 "N	156°11'43",19880 "E
2	7778,06	6689,94	50°43'17",94000 "N	156°11'43",37880 "E
3	7783,08	6705,56	50°43'17",82120 "N	156°11'43",37880 "E
4	7819,21	6694,22	50°43'17",82120 "N	156°11'43",19880 "E

**Особые режимы использования земель в границах зон охраны
объекта культурного наследия регионального значения «Памятник
морякам-тихоокеанцам, павшим в августе 1945 года в боях при
освобождении Курильских островов от японских милитаристов»,
расположенного по адресу: Северо-Курильский район,
о. Шумшу, с. Байково**

Зона охраняемого природного ландшафта

В зоне охраняемого природного ландшафта выделяется один регламентный участок с устанавливаемым режимом использования земель Л-1.

1. Разрешается:

1.1. проведение мероприятий, направленных на сохранение элементов природного ландшафта, особенностей рельефа, гидрографии;

1.2. проведение противозерозионных мероприятий на склонах, расчистка русел рек, ручьев и днищ оврагов, при наличии инженерно-геологического заключения об отсутствии негативного воздействия на гидрогеологические и экологические условия;

1.3. ремонт, реконструкция существующих линейных объектов, в том числе реконструкция существующих инженерных сетей, установка отдельно стоящего уличного освещения, с последующим благоустройством территории и рекультивации нарушенных земель;

1.4. проведение работ по инженерной защите территории, при наличии инженерно-геологического заключения об отсутствии негативного воздействия на гидрогеологические и экологические условия;

1.5. благоустройство и озеленение территории с установкой малых архитектурных форм (скамьи, урны, цветочницы), объектов монументального искусства, видовых площадок и площадок для отдыха, не нарушающих визуального восприятия объектов культурного наследия;

1.6. установка элементов информационно-декоративного оформления (мобильные информационные конструкции), в том числе праздничного, а также временных строительных ограждающих конструкций, киосков, не нарушающих условий визуального восприятия объектов культурного наследия;

1.7. установка декоративной подсветки объектов культурного наследия и прилегающих территорий;

1.8. ремонт, реконструкция существующих дорожек, устройство новых пешеходных дорожек с использованием в качестве покрытия натуральных материалов (камень, дерево, гравийная смесь, плиточное покрытие, имитирующее натуральное);

1.9. санитарные рубки (прочистка, прореживание, уборка сухостоя);

1.10. проведение мероприятий, направленных на обеспечение пожарной и экологической безопасности;

1.11. обеспечение санитарной безопасности;

1.12. организация оборудованных мест для сбора мусора все основных секторов обзора объекта культурного наследия;

1.13. для участков лесного фонда - проведение работ по благоустройству и озеленению территории в рамках проекта лесоустройства.

2. Запрещается:

2.1. размещение объектов капитального строительства;

2.2. осуществление всех видов земляных работ без проведения археологических полевых работ в порядке, предусмотренном законодательством Российской Федерации в сфере государственной охраны объектов культурного наследия;

2.3. установка ограждений, нарушающих визуальное восприятие объектов культурного наследия;

2.4. нарушение ландшафтных характеристик территории, в том числе изменение характеристик природного рельефа;

2.5. размещение вышек передающих радиотехнических объектов и других инженерных сооружений, изменяющих силуэт объекта культурного наследия с основных точек их восприятия;

2.6. самовольные посадки (порубки) деревьев и кустарников;

2.7. загрязнение почв, грунтовых и подземных вод, поверхностных стоков;

2.8. разведение костров;

2.9. размещение мест захоронения и свалок промышленных, бытовых и сельскохозяйственных отходов;

2.10. организация необорудованных мест для сбора мусора;

2.11. устройство складов, площадок для хранения веществ, материалов и оборудования;

2.12. размещение рекламных конструкций, вывесок, указателей не имеющих отношения к памятнику;

2.13. хозяйственная деятельность, приводящая к изменению структуры природного ландшафта и существующих отметок рельефа;

2.14. разведка, разработка и добыча полезных ископаемых, разработка карьеров, бурение скважин, распашка склонов оврагов и речных долин;

2.15. создание разрушающих вибрационных нагрузок динамическим воздействием на почву, а также грунты в зоне их взаимодействия с объектами культурного наследия.