



ГОСУДАРСТВЕННАЯ ИНСПЕКЦИЯ ПО ОХРАНЕ ОБЪЕКТОВ
КУЛЬТУРНОГО НАСЛЕДИЯ САХАЛИНСКОЙ ОБЛАСТИ

ПРИКАЗ

от 04.03.2021

№ 3.42-21

г. Южно-Сахалинск

Об установлении зон охраны, утверждении предмета охраны, границ и режимов использования земель в границах объекта культурного наследия регионального значения «Памятный знак в честь жителей г. Корсаков (Одомари), погибших в 1945 году», расположенного по адресу: Сахалинская область, г. Корсаков, старое кладбище

В соответствии с Федеральным законом от 25.06.2002 № 73-ФЗ «Об объектах культурного наследия (памятниках истории и культуры) народов Российской Федерации», приказываю:

1. Утвердить

- предмет охраны объекта культурного наследия регионального значения «Памятный знак в честь жителей г. Корсаков (Одомари), погибших в 1945 году», расположенного по адресу: Сахалинская область, г. Корсаков, старое кладбище, согласно приложению №1 к настоящему приказу;

- границы территории объекта культурного наследия регионального значения «Памятный знак в честь жителей г. Корсаков (Одомари), погибших в 1945 году», расположенного по адресу: Сахалинская область, г. Корсаков, старое кладбище, согласно приложению № 2 к настоящему приказу;

- режим использования территории объекта культурного наследия регионального значения «Памятный знак в честь жителей г. Корсаков (Одомари), погибших в 1945 году», расположенного по адресу: Сахалинская область, г. Корсаков, старое кладбище, согласно приложению № 3 к настоящему приказу.

2. Установить границы зон охраны объекта культурного наследия регионального значения «Памятный знак в честь жителей г. Корсаков (Одомари), погибших в 1945 году», расположенного по адресу: Сахалинская область, г. Корсаков, старое кладбище, согласно приложению № 4 к настоящему приказу.

3. Обязанность по возмещению убытков, причинённых в связи с установлением зон охраны возлагается на государственную инспекцию по охране объектов культурного наследия Сахалинской области.

4. Убытки, причинные в связи с установлением зон охраны, возмещаются не позднее чем через два года со дня вступления в силу настоящего приказа.

5. Настоящий приказ вступает в силу через 10 дней со дня его официального опубликования.

6. Опубликовать настоящий приказ на «Официальном интернет-портале правовой информации», разместить на официальном сайте государственной инспекции по охране объектов культурного наследия Сахалинской области.

Руководитель инспекции



А.Н. Гринев

Приложение №1 к приказу
государственной инспекции по охране
объектов культурного наследия
Сахалинской области
от 04.03.2014 № 3-42-21



**Предмет охраны
объекта культурного наследия регионального значения
«Памятный знак в честь жителей г. Корсаков (Одомари), погибших в
1945 году», расположенного по адресу: Сахалинская область, г.Корсаков,
старое кладбище**

1. Местоположение и градостроительные характеристики памятника в композиционно-планировочной структуре города Корсаков.
2. Объемно-пространственная композиция памятника: четырехгранная пирамида с трехступенчатым основанием высотой 3,8 метра.
3. Колористическое решение монумента (серый, черные таблички), материал (бетон, металл).
4. Металлическая табличка с иероглифами на главном фасаде. На обратной стороне металлическая табличка с надписью на японском и русском языке: «Памятник воздвигнут в честь погибших во время войны жителей города Корсакова (Одомари). Сооружен совместно с жителями г. Корсакова и заинтересованными лицами г. Одомари. Помолитесь за упокой души, почивающих здесь, за мир и дружбу между народами. Исполнительный комитет по сооружению памятника. Председатель Ооно Сукэёси. Председатель общих и финансовых дел Ямато Гороу. Заместитель председателя исполнительного комитета по сооружению памятника Фудзивара Экоу».


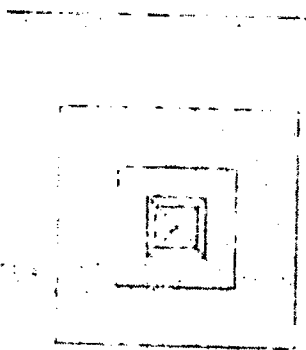
**Схема предмета охраны
объекта культурного наследия регионального значения
«Памятный знак в честь жителей г. Корсаков (Одомари), погибших в
1945 году», расположенного по адресу: Сахалинская область, г.Корсаков,
старое кладбище**


**ГЛАВНЫЙ ФАСАД
(СЕВЕРО-ВОСТОЧНАЯ ОРИЕНТАЦИЯ)**

**БОКОВОЙ ФАСАД
(ЮГО-ВОСТОЧНАЯ ОРИЕНТАЦИЯ)**



ПЛАН







 **Элементы, подлежащие сохранению**

Приложение №2 к приказу
государственной инспекции по охране
объектов культурного наследия
Сахалинской области
от 04.03.2014 № 3.47-21

Границы территории объекта культурного наследия регионального значения «Памятный знак в честь жителей г. Корсаков (Одомари), погибших в 1945 году», расположенного по адресу: Сахалинская область, г. Корсаков, старое кладбище



Условные обозначения:

-  Объект культурного наследия регионального значения
-  Территория объекта культурного наследия
-  1 • Характерные (поворотные) точки границ территории объекта культурного наследия
-  Японский обелиск

**Координаты характерных (поворотных) точек границы территории
объекта культурного наследия регионального значения «Памятный знак
в честь жителей г. Корсаков (Одомари), погибших в 1945 году»,
расположенного по адресу: Сахалинская область, г. Корсаков, старое
кладбище**

№ Характерной (поворотной) точки	Координаты характерных (поворотных точек) в местной системе координат (МСК)		Координаты характерных (поворотных точек) во всемирной системе координат (WGS-84)	
	X	Y	Широта	Долгота
1	8692.743	6607.423	46°38'38.9030460"N	142°47'01.4616312"E
2	8691.177	6609.276	46°38'38.8509684"N	142°47'01.5470232"E
3	8686.064	6609.97	46°38'38.6849040"N	142°47'01.5741204"E
4	8677.786	6602.883	46°38'38.4221904"N	142°47'01.2320268"E
5	8685.209	6594.808	46°38'38.6685240"N	142°47'00.8604564"E
6	8693.275	6602.081	46°38'38.9242572"N	142°47'01.2110532"E

Приложение № 3 к приказу
государственной инспекции по
охране объектов культурного
наследия Сахалинской области
от 04.03.2014 № 3.42-11

**Режим использования территории объекта культурного наследия
регионального значения «Памятный знак в честь жителей г. Корсаков
(Одомари), погибших в 1945 году», расположенного по адресу:
Сахалинская область, г. Корсаков, старое кладбище**

1. На территории объекта культурного наследия разрешается:

1.1 проведение работ по сохранению объекта культурного наследия, направленных на обеспечение физической сохранности объекта культурного наследия, в том числе консервация, ремонт, реставрация;

1.2 обеспечение доступности объектов культурного наследия в целях их экспонирования, обеспечение сохранения традиционного визуального восприятия объекта культурного наследия с основных видовых точек;

1.3 восстановление утраченных элементов и частей объекта культурного наследия по существующим чертежам, обмерам и историческим аналогам;

1.4 размещение информационных надписей и обозначений, относящихся к объекту культурного наследия;

1.5 хозяйственная деятельность, не нарушающая целостность объекта культурного наследия и не создающая угрозы его повреждения, разрушения или уничтожения;

1.6 благоустройство и озеленение территории с установкой малых архитектурных форм (скамьи, урны, цветочницы), объектов монументального искусства, видовых площадок и площадок для отдыха, не нарушающих визуального восприятия объектов культурного наследия;

1.7 установка элементов информационно-декоративного оформления (мобильные информационные конструкции), в том числе праздничного, а также временных строительных ограждающих конструкций.

2. На территории объекта культурного наследия запрещается:

2.1 изменение предмета охраны объекта культурного наследия;

2.2 осуществление всех видов земляных работ без проведения археологических полевых работ в порядке, предусмотренном законодательством Российской Федерации в сфере государственной охраны объектов культурного наследия;

2.3 размещение рекламы, вывесок на объекте и территории объекта, за исключением случаев, предусмотренных пунктом 3 статьи 35.1 Федерального закона от 25.06.2002 № 73-ФЗ «Об объектах культурного наследия (памятниках истории и культуры) народов Российской Федерации»;


2.4 строительство, за исключением применения специальных мер, направленных на сохранение и восстановление (регенерацию) объекта

культурного наследия;







2.5 прокладка инженерных коммуникаций, не относящихся к обеспечению использования и обслуживания объекта культурного наследия.

Приложение № 4 к приказу
государственной инспекции по охране
объектов культурного наследия
Сахалинской области
от 04.03.2014 г. № 3.42-21

Границы зон охраны объекта культурного наследия регионального значения «Памятный знак в честь жителей г. Корсаков (Одомари), погибших в 1945 году», расположенного по адресу: Сахалинская область, г. Корсаков, старое кладбище.



Условные обозначения:

-  Объект культурного наследия регионального значения
-  Территория объекта культурного наследия
-  Охранная зона объекта культурного наследия
-  Характерные (поворотные) точки границ охранной зоны объекта культурного наследия
-  Индекс режима использования земель и земельных участков в границах охранной зоны объекта культурного наследия и номер регламентного участка
-  Японский обелиск

Координаты характерных (поворотных) точек границ зон охраны объекта культурного наследия регионального значения «Памятный знак в честь жителей г. Корсаков (Одомари), погибших в 1945 году», расположенного по адресу: Сахалинская область, г. Корсаков, старое кладбище

Охранная зона объекта культурного наследия

№ Характерной (поворотной) точки	Координаты Характерных (поворотных точек) в местной системе координат (МСК)		Координаты характерных (поворотных точек) во всемирной системе координат (WGS-84)	
	X	Y	Широта	Долгота
1.	8716.549	6618.694	46°38'39.6653676"N	142°47'02.0171472"E
2.	8704.833	6630.63	46°38'39.2772084"N	142°47'02.5656072"E
3.	8675.575	6603.626	46°38'38.3500464"N	142°47'01.2645780"E
4.	8688.362	6590.34	46°38'38.7739284"N	142°47'00.6538200"E

Особые режимы использования земель и земельных участков в границах охранной зоны объекта культурного наследия регионального значения «Памятный знак в честь жителей г. Корсаков (Одомари), погибших в 1945 году», расположенного по адресу: Сахалинская область, г. Корсаков, старое кладбище

Охранная зона объекта культурного наследия

В охранной зоне объекта культурного наследия выделен один регламентный участок с устанавливаемым режимом использования земель и земельных участков ОЗ-1.

1. Разрешается:

1.1. ремонт, реконструкция существующих линейных объектов, в том числе реконструкция существующих инженерных сетей, установка отдельно стоящего оборудования уличного освещения, с последующим благоустройством территории и рекультивацией нарушенных земель;

1.2. ремонт, реконструкция существующих дорожек, устройство новых пешеходных дорожек;

1.3. благоустройство и озеленение территории с установкой малых архитектурных форм (скамьи, урны, цветочницы), объектов монументального искусства, видовых площадок и площадок для отдыха, не нарушающих визуального восприятия объекта культурного наследия;

1.4. установка декоративной подсветки объекта культурного наследия и прилегающих территорий;

1.5. установка элементов информационно-декоративного оформления (мобильные информационные конструкции), а также временных строительных ограждающих конструкций, не нарушающих визуального восприятия объект культурного наследия;

1.6. проведение мероприятий, направленных на обеспечение пожарной и экологической безопасности.

2. Запрещается:

2.1. хозяйственная деятельность, нарушающая целостность объектов культурного наследия и создающая угрозу их повреждения, разрушения или уничтожения;

2.2. использование строительных технологий, создающих динамические нагрузки и оказывающих негативное воздействие на объект культурного наследия;

2.3. размещение объектов капитального строительства;

2.4. установка ограждений, нарушающих визуальное восприятие объекта культурного наследия;

2.5. размещение стоянок для постоянного хранения автотранспортных средств;

2.6. размещение всех видов отдельно стоящих рекламных конструкций, за исключением связанных с деятельностью по популяризации объекта культурного наследия;

2.7. организация необорудованных мест для сбора мусора.