



ГОСУДАРСТВЕННАЯ ИНСПЕКЦИЯ ПО ОХРАНЕ ОБЪЕКТОВ
КУЛЬТУРНОГО НАСЛЕДИЯ САХАЛИНСКОЙ ОБЛАСТИ

ПРИКАЗ

от 04.03.2024 № 3.42-20

г. Южно-Сахалинск

Об установлении зон охраны, утверждении предмета охраны, границ и режимов использования земель в границах объекта культурного наследия регионального значения «Колокол маяка мыса Крильон, отлитый в 1895 году», расположенного по адресу: Сахалинская область, г. Корсаков, ул. Советская, 1

В соответствии с Федеральным законом от 25.06.2002 № 73-ФЗ «Об объектах культурного наследия (памятниках истории и культуры) народов Российской Федерации», приказываю:

1. Утвердить

- предмет охраны объекта культурного наследия регионального значения «Колокол маяка мыса Крильон, отлитый в 1895 году», расположенного по адресу: Сахалинская область, г. Корсаков, ул. Советская, 1, согласно приложению №1 к настоящему приказу;

- границы территории объекта культурного наследия регионального значения «Колокол маяка мыса Крильон, отлитый в 1895 году», расположенного по адресу: Сахалинская область, г. Корсаков, ул. Советская, 1, согласно приложению № 2 к настоящему приказу;

- режим использования территории объекта культурного наследия регионального значения «Колокол маяка мыса Крильон, отлитый в 1895 году», расположенного по адресу: Сахалинская область, г. Корсаков, ул. Советская, 1, согласно приложению № 3 к настоящему приказу.

2. Установить границы зон охраны объекта культурного наследия регионального значения «Колокол маяка мыса Крильон, отлитый в 1895 году», расположенного по адресу: Сахалинская область, г. Корсаков, ул. Советская, 1, согласно приложению № 4 к настоящему приказу.

3. Обязанность по возмещению убытков, причинённых в связи с установлением зон охраны возлагается на государственную инспекцию по охране объектов культурного наследия Сахалинской области.

4. Убытки, причинные в связи с установлением зон охраны, возмещаются не позднее чем через два года со дня вступления в силу настоящего приказа.

5. Настоящий приказ вступает в силу через 10 дней со дня его официального опубликования.

6. Опубликовать настоящий приказ на «Официальном интернет-портале правовой информации», разместить на официальном сайте государственной инспекции по охране объектов культурного наследия Сахалинской области.

Руководитель инспекции



А.Н. Гринев


Приложение №1 к приказу
государственной инспекции по охране
объектов культурного наследия
Сахалинской области
от 04.03.2011 № 3-41-10

Предмет охраны


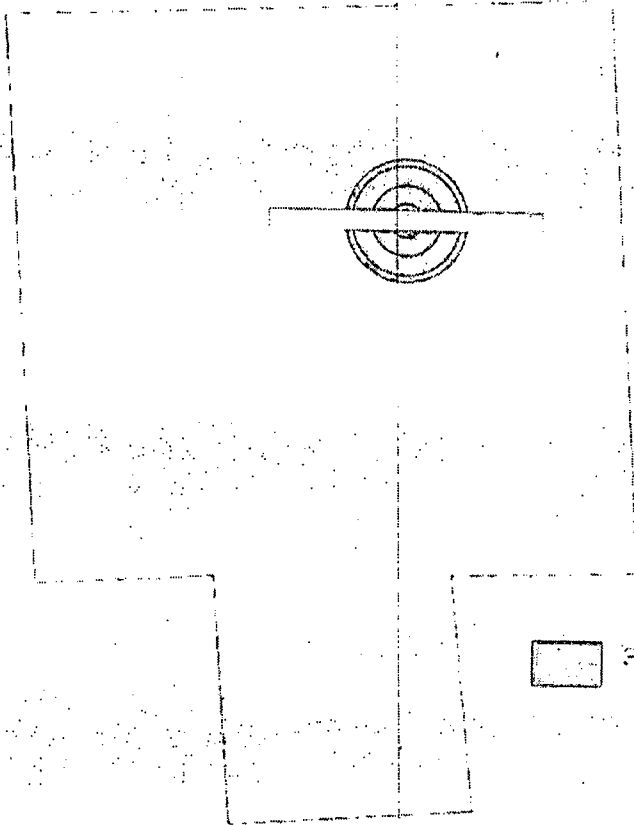
объекта культурного наследия регионального значения
«Колокол маяка мыса Крильон, отлитый в 1895 году», расположенного
по адресу: Сахалинская область, г. Корсаков, ул. Советская, 1.

1. Объемно-пространственные характеристики колокола: высота 1,05 м, диаметр 0,85 м.
2. Архитектурно-декоративное оформление колокола, включая: барельефы Александра Невского, Марии Магдалины; надписи: «Отлит Гатчинским заводом А.С.Лаврова в 1895 г., вес 30 пуд 20фунт», «Святой Александр Невский», «Святая Мария Магдалина».
3. Материал колокола - металл (сплав меди и олова с добавлением серебра, уточняется в процессе реставрационных исследований).

**Схема предмета охраны
объекта культурного наследия регионального значения
«Колокол маяка мыса Крильон, отлитый в 1895 году», расположенного
по адресу: Сахалинская область, г. Корсаков, ул. Советская, 1.**



ПЛАН



Элементы, подлежащие сохранению

Приложение №2 к приказу
государственной инспекции по охране
объектов культурного наследия
Сахалинской области
от 04.03.2021 № 3.47-20

Границы территории объекта культурного наследия регионального значения «Колокол маяка мыса Крильон, отлитый в 1895 году», расположенного по адресу: Сахалинская область, г. Корсаков, ул. Советская, 1.



Условные обозначения:

■ Объект культурного наследия регионального значения

□ Территория объекта культурного наследия

• Характерные (поворотные) точки границ территории объекта культурного наследия

Координаты характерных (поворотных) точек границы территории объекта культурного наследия регионального значения «Колокол маяка мыса Крильон, отлитый в 1895 году», расположенного по адресу: Сахалинская область, г. Корсаков, ул. Советская, 1.

№ Характерной (поворотной) точки	Координаты характерных (поворотных точек) в местной системе координат (МСК)		Координаты характерных (поворотных точек) во всемирной системе координат (WGS-84)	
	X	Y	Широта	Долгота
1	6577.451	5719.985	46°37'31.0778652"N	142°46'17.4749376"E
2	6575.831	5720.386	46°37'31.0251288"N	142°46'17.4920268"E
3	6575.119	5717.507	46°37'31.0042056"N	142°46'17.3559792"E
4	6576.739	5717.106	46°37'31.0569348"N	142°46'17.3388900"E

Приложение № 3 к приказу
государственной инспекции по
охране объектов культурного
наследия Сахалинской области
от 04.03.2011 № 3.41-10

**Режим использования территории объекта культурного наследия
регионального значения «Колокол маяка мыса Крильон, отлитый в 1895
году», расположенного по адресу: Сахалинская область, г. Корсаков,
ул. Советская, 1.**

1. На территории объекта культурного наследия разрешается:

1.1 проведение работ по сохранению объекта культурного наследия, направленных на обеспечение физической сохранности объекта культурного наследия, в том числе консервация, ремонт, реставрация;

1.2 обеспечение доступности объектов культурного наследия в целях их экспонирования, обеспечение сохранения традиционного визуального восприятия объекта культурного наследия с основных видовых точек;

1.3 восстановление утраченных элементов и частей объекта культурного наследия по существующим чертежам, обмерам и историческим аналогам;

1.4 размещение информационных надписей и обозначений, относящихся к объекту культурного наследия;

1.5 хозяйственная деятельность, не нарушающая целостность объекта культурного наследия и не создающая угрозы его повреждения, разрушения или уничтожения;

1.6 благоустройство и озеленение территории с установкой малых архитектурных форм (скамьи, урны, цветочницы), объектов монументального искусства, видовых площадок и площадок для отдыха, не нарушающих визуального восприятия объектов культурного наследия;

1.7 установка элементов информационно-декоративного оформления (мобильные информационные конструкции), в том числе праздничного, а также временных строительных ограждающих конструкций.

2. На территории объекта культурного наследия запрещается:

2.1 изменение предмета охраны объекта культурного наследия;

2.2 осуществление всех видов земляных работ без проведения археологических полевых работ в порядке, предусмотренном законодательством Российской Федерации в сфере государственной охраны объектов культурного наследия;

2.3 размещение рекламы, вывесок на объекте и территории объекта, за исключением случаев, предусмотренных пунктом 3 статьи 35.1 Федерального закона от 25.06.2002 № 73-ФЗ «Об объектах культурного наследия (памятниках истории и культуры) народов Российской Федерации»;


2.4 строительство, за исключением применения специальных мер, направленных на сохранение и восстановление (регенерацию) объекта

культурного наследия;

2.5 прокладка инженерных коммуникаций, не относящихся к обеспечению использования и обслуживания объекта культурного наследия.

Приложение № 4 к приказу
государственной инспекции по охране
объектов культурного наследия
Сахалинской области
от 04.03.2024 г. № 3.48-20

Границы зон охраны объекта культурного наследия регионального значения «Колокол маяка мыса Крильон, отлитый в 1895 году», расположенного по адресу: Сахалинская область, г. Корсаков, ул. Советская, 1.



Условные обозначения:

- Объект культурного наследия регионального значения
- Территория объекта культурного наследия
- Охранная зона объекта культурного наследия
- 1 • Характерные (поворотные) точки границ охранной зоны объекта культурного наследия
- ОЗ-1 Индекс режима использования земель и земельных участков в границах охранной зоны объекта культурного наследия и номер регламентного участка

**Координаты характерных (поворотных) точек границы зон охраны
объекта культурного наследия регионального значения
«Колокол маяка мыса Крильон, отлитый в 1895 году»,
расположенного по адресу: Сахалинская область, г. Корсаков,
ул. Советская, 1.**

Охранная зона объекта культурного наследия

№ Характерной (поворотной) точки	Координаты характерных (поворотных точек) в местной системе коор- динат (МСК)		Координаты характерных (поворотных точек) во всемирной системе координат (WGS-84)	
	Х	У	Широта	Долгота
1.	6579.992	5720.941	46°37'31.1594340"N	142°46'17.5225980"E
2.	6575.442	5722.256	46°37'31.0111536"N	142°46'17.5794996"E
3.	6574.167	5717.387	46°37'30.9734652"N	142°46'17.3493048"E
4.	6578.728	5716.17	46°37'31.1220408"N	142°46'17.2970148"E
5.	6579.096	5717.575	46°37'31.1328876"N	142°46'17.3634240"E
6.	6580.923	5717.028	46°37'31.1924424"N	142°46'17.3397180"E
7.	6581.494	5718.904	46°37'31.2095496"N	142°46'17.4284796"E
8.	6579.604	5719.51	46°37'31.1479176"N	142°46'17.4549180"E

Особые режимы использования земель и земельных участков в границах зон охраны объекта культурного наследия регионального значения: «Колокол маяка мыса Крильон, отлитый в 1895 году», расположенного по адресу: Сахалинская область, г. Корсаков, ул. Советская, 1.

Охранная зона объекта культурного наследия

В охранной зоне объекта культурного наследия выделен один регламентный участок с устанавливаемым режимом использования земель и земельных участков ОЗ-1.

1. Разрешается:

1.1. ремонт, реконструкция существующих линейных объектов, в том числе реконструкция существующих инженерных сетей, установка отдельно стоящего оборудования уличного освещения, с последующим благоустройством территории и рекультивацией нарушенных земель;

1.2. ремонт, реконструкция существующих дорожек, устройство новых пешеходных дорожек;

1.3. благоустройство и озеленение территории с установкой малых архитектурных форм (скамьи, урны, цветочницы), объектов монументального искусства, видовых площадок и площадок для отдыха, не нарушающих визуального восприятия объекта культурного наследия;

1.4. установка декоративной подсветки объекта культурного наследия и прилегающих территорий;

1.5. установка элементов информационно-декоративного оформления (мобильные информационные конструкции), в том числе праздничного, а также временных строительных ограждающих конструкций, не нарушающих визуального восприятия объект культурного наследия;

1.6. проведение мероприятий, направленных на обеспечение пожарной и экологической безопасности.

2. Запрещается:

2.1. хозяйственная деятельность, нарушающая целостность объектов культурного наследия и создающая угрозу их повреждения, разрушения или уничтожения;

2.2. использование строительных технологий, создающих динамические нагрузки и оказывающих негативное воздействие на объект культурного наследия;

2.3. размещение объектов капитального строительства;

2.4. установка ограждений, нарушающих визуальное восприятие объекта культурного наследия;

2.5. размещение стоянок для постоянного хранения автотранспортных средств;

2.6. размещение всех видов отдельно стоящих рекламных конструкций, за исключением связанных с деятельностью по популяризации объекта культурного наследия;

2.7. организация необорудованных мест для сбора мусора.