



ГОСУДАРСТВЕННАЯ ИНСПЕКЦИЯ ПО ОХРАНЕ ОБЪЕКТОВ
КУЛЬТУРНОГО НАСЛЕДИЯ САХАЛИНСКОЙ ОБЛАСТИ

ПРИКАЗ

от 04.03.2011 № 3.42-19

г. Южно-Сахалинск

Об установлении зон охраны, утверждении предмета охраны, границ и режимов использования земель в границах объекта культурного наследия регионального значения «Братская могила советских воинов, павших в августе 1945 года в боях при освобождении Южного Сахалина от японских милитаристов», расположенного по адресу: Сахалинская область, Смирныховский район, с. Онор

В соответствии с Федеральным законом от 25.06.2002 № 73-ФЗ «Об объектах культурного наследия (памятниках истории и культуры) народов Российской Федерации», приказываю:

1. Утвердить

- предмет охраны объекта культурного наследия регионального значения «Братская могила советских воинов, павших в августе 1945 года в боях при освобождении Южного Сахалина от японских милитаристов», расположенного по адресу: Сахалинская область, Смирныховский район, с. Онор, согласно приложению №1 к настоящему приказу;

- границы территории объекта культурного наследия регионального значения «Братская могила советских воинов, павших в августе 1945 года в боях при освобождении Южного Сахалина от японских милитаристов», расположенного по адресу: Сахалинская область, Смирныховский район, с. Онор, согласно приложению № 2 к настоящему приказу;

- режим использования территории объекта культурного наследия регионального значения «Братская могила советских воинов, павших в августе 1945 года в боях при освобождении Южного Сахалина от японских

милитаристов», расположенного по адресу: Сахалинская область, Смирныховский район, с. Онор, согласно приложению № 3 к настоящему приказу.

2. Установить границы зон охраны объекта культурного наследия регионального значения «Братская могила советских воинов, павших в августе 1945 года в боях при освобождении Южного Сахалина от японских милитаристов», расположенного по адресу: Сахалинская область, Смирныховский район, с. Онор, согласно приложению № 4 к настоящему приказу.

3. Обязанность по возмещению убытков, причинённых в связи с установлением зон охраны возлагается на государственную инспекцию по охране объектов культурного наследия Сахалинской области.

4. Убытки, причинные в связи с установлением зон охраны, возмещаются не позднее чем через два года со дня вступления в силу настоящего приказа.

5. Настоящий приказ вступает в силу через 10 дней со дня его официального опубликования.

6. Опубликовать настоящий приказ на «Официальном интернет-портале правовой информации», разместить на официальном сайте государственной инспекции по охране объектов культурного наследия Сахалинской области.

Руководитель инспекции



А.Н. Гринев

Приложение №1 к приказу
государственной инспекции по охране
объектов культурного наследия
Сахалинской области
от 04.03.2024 № 3-4219

Предмет охраны
объекта культурного наследия регионального значения
«Братская могила советских воинов, павших в августе 1945 года в боях
при освобождении Южного Сахалина от японских милитаристов»,
расположенного по адресу: Сахалинская область, Смирныховский
район, с. Онор

Предметом охраны объекта культурного наследия регионального значения «Братская могила советских воинов, павших в августе 1945 года в боях при освобождении Южного Сахалина от японских милитаристов», расположенного по адресу: Сахалинская область, Смирныховский район, с. Онор:

1. Существующее местоположение братской могилы в композиционно-планировочной структуре с. Онор (западная часть территории сквера, ограниченного Транспортной улицей, улицей Суворова, местным проездом и трассой 64Н-1 Южно-Сахалинск – Оха);
2. Захоронение (останки);
3. Композиция памятника над братской могилой, в том числе: прямоугольная плита серого цвета, мемориальная мраморная доска;
4. Объемно-пространственная композиция обелиска, сооруженного из кирпича и облицованного мраморными плитами серого и кирпичного цвета (высота – 5.5 м., длина – 1.7 м., ширина – 1.7 м.), в том числе: стилобат с гранеными столбиками на углах, четырехступенчатое основание, четырехгранный шпиль с пятиконечной звездой на вершине, мемориальные мраморные доски с западной и восточной сторон;
5. Архитектурно-декоративное оформление обелиска, включая: мемориальные мраморные доски с западной и восточной сторон с надписью: «Вечная слава героям, павшим в боях за Родину!»;

Схема предмета охраны
объекта культурного наследия регионального значения
«Братская могила советских воинов, павших в августе 1945 года в боях
при освобождении Южного Сахалина от японских милитаристов»,
расположенного по адресу: Сахалинская область, Смирныховский
район, с. Оноп

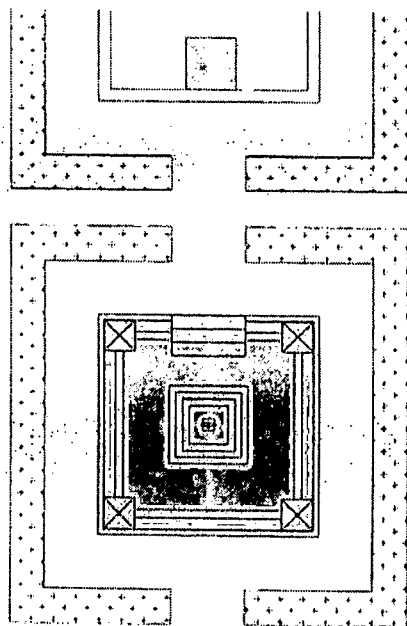
ГЛАВНЫЙ ФАСАД
(СЕВЕРО-ВОСТОЧНАЯ ОРИЕНТАЦИЯ)




ВОСТОЧНЫЙ ФАСАД
(СЕВЕРО-ЗАПАДНАЯ ОРИЕНТАЦИЯ)



ПЛАН




 Элементы, подлежащие сохранению






Приложение №2 к приказу
государственной инспекции по охране
объектов культурного наследия
Сахалинской области
от 04.03.2024 № 3-47-19

Границы территории объекта культурного наследия регионального значения «Братская могила советских воинов, павших в августе 1945 года в боях при освобождении Южного Сахалина от японских милитаристов», расположенного по адресу: Сахалинская область, Смирныховский район, с. Оноп



Условные обозначения:

-  Объект культурного наследия регионального значения
-  Территория объекта культурного наследия
-  Характерные (поворотные) точки границ территории объекта культурного наследия

Координаты характерных (поворотных) точек границы территории объекта культурного наследия регионального значения «Братская могила советских воинов, павших в августе 1945 года в боях при освобождении Южного Сахалина от японских милитаристов», расположенного по адресу: Сахалинская область, Смирныховский район, с. Оноп

№ Характерной (поворотной) точки	Координаты характерных (поворотных точек) в местной системе координат (МСК)		Координаты характерных (поворотных точек) во всемирной системе координат (WGS-84)	
	X	Y	Широта	Долгота
1	83452.684	22314.691	50°11'20",654934"N	142°40'35",963004"E
2	83456.615	22339.516	50°11'20",796277" N	142°40'37",210537"E
3	83445.108	22341.045	50°11'20",424847" N	142°40'37",297812"E
4	83441.275	22316.425	50°11'20",286794" N	142°40'36",060546"E

Приложение № 3 к приказу
государственной инспекции по
охране объектов культурного
наследия Сахалинской области
от 04.03.2011 № 34/19

**Режим использования территории объекта культурного наследия
регионального значения «Братская могила советских воинов, павших в
августе 1945 года в боях при освобождении Южного Сахалина от
японских милитаристов», расположенного по адресу: Сахалинская
область, Смирныховский район, с. Оноп**

1. На территории объекта культурного наследия разрешается:

- 1.1 проведение работ по сохранению объекта культурного наследия, направленных на обеспечение физической сохранности объекта культурного наследия, в том числе консервация, ремонт, реставрация;
- 1.2 обеспечение доступности объектов культурного наследия в целях их экспонирования, обеспечение сохранения традиционного визуального восприятия объекта культурного наследия с основных видовых точек;
- 1.3 восстановление утраченных элементов и частей объекта культурного наследия по существующим чертежам, обмерам и историческим аналогам;
- 1.4 размещение информационных надписей и обозначений, относящихся к объекту культурного наследия;
- 1.5 хозяйственная деятельность, не нарушающая целостность объекта культурного наследия и не создающая угрозы его повреждения, разрушения или уничтожения.
- 1.6 благоустройство и озеленение территории с установкой малых архитектурных форм (скамьи, урны, цветочницы), объектов монументального искусства, видовых площадок и площадок для отдыха, не нарушающих визуального восприятия объектов культурного наследия;
- 1.7 установка элементов информационно-декоративного оформления (мобильные информационные конструкции), в том числе праздничного, а также временных строительных ограждающих конструкций.
- 1.8 проведение работ по дозахоронению останков.


2. На территории объекта культурного наследия запрещается:

- 2.1 изменение предмета охраны объекта культурного наследия;
- 2.2 осуществление всех видов земляных работ без проведения археологических полевых работ в порядке, предусмотренном законодательством Российской Федерации в сфере государственной охраны объектов культурного наследия;
- 2.3 размещение рекламных конструкций, вывесок, указателей не имеющих отношения к памятнику;
- 2.4 строительство объектов капитального строительства;
- 2.5 прокладка инженерных коммуникаций, не относящихся к






обеспечению использования и обслуживания объекта культурного наследия.

Приложение № 4 к приказу
государственной инспекции по охране
объектов культурного наследия
Сахалинской области
от 04.03.2021 г. № 3.42-19

**Границы зон охраны объекта культурного наследия регионального
значения «Братская могила советских воинов, павших в августе 1945
года в боях при освобождении Южного Сахалина от японских
милитаристов», расположенного по адресу: Сахалинская область,
Смирныховский район, с. Оноп**



Условные обозначения:

-  Объект культурного наследия регионального значения
-  Территория объекта культурного наследия
-  Зона охраняемого природного ландшафта
-  Характерные (поворотные) точки границ зоны охраняемого природного ландшафта
-  Индекс режима использования земель в границах зоны охраняемого природного ландшафта и номер регламентного участка

Координаты характерных (поворотных) точек границ зон охраны объекта культурного наследия регионального значения «Братская могила советских воинов, павших в августе 1945 года в боях при освобождении Южного Сахалина от японских милитаристов», расположенного по адресу: Сахалинская область, Смирныховский район, с. Онор

Зона охраняемого природного ландшафта

№ Характерной (поворотной) точки	Координаты характерных (поворотных точек) в местной системе координат (МСК)		Координаты характерных (поворотных точек) во всемирной системе координат (WGS-84)	
	X	Y	Широта	Долгота
1	83495.964	22264.292	50°11'22",026487"N	142°40'33",384688"E
2	83540.047	22414.567	50°11'23",538487"N	142°40'40",918656"E
3	83416.276	22448.043	50°11'19",553021"N	142°40'42",715517"E
4	83371.978	22295.468	50°11'18",032766"N	142°40'35",066032"E

Особые режимы использования земель в границах зон охраны объекта культурного наследия регионального значения «Братская могила советских воинов, павших в августе 1945 года в боях при освобождении Южного Сахалина от японских милитаристов», расположенного по адресу: Сахалинская область, Смирныховский район, с. Оноп

Зона охраняемого природного ландшафта

В зоне охраняемого природного ландшафта выделяется один регламентный участок с устанавливаемым режимом использования земель Л-1.

1. Разрешается:

- 1.1. проведение мероприятий, направленных на сохранение элементов природного ландшафта, особенностей рельефа, гидрографии;
- 1.2. ремонт, реконструкция существующих линейных объектов, в том числе реконструкция существующих инженерных сетей, установка отдельно стоящего уличного освещения, с последующим благоустройством территории и рекультивации нарушенных земель;
- 1.3. проведение работ по инженерной защите территории, при наличии инженерногеологического заключения об отсутствии негативного воздействия на гидрогеологические и экологические условия;
- 1.4. благоустройство и озеленение территории с установкой малых архитектурных форм (скамьи, урны, цветочницы), объектов монументального искусства, видовых площадок и площадок для отдыха, не нарушающих визуального восприятия объектов культурного наследия;
- 1.5. установка элементов информационно-декоративного оформления (мобильные информационные конструкции), в том числе праздничного, а также временных строительных ограждающих конструкций, киосков, не нарушающих условий визуального восприятия объектов культурного наследия;
- 1.6. установка декоративной подсветки объектов культурного наследия и прилегающих территорий;
- 1.7. ремонт, реконструкция существующих дорожек, устройство новых пешеходных дорожек с использованием в качестве покрытия натуральных материалов (камень, дерево, гравийная смесь, плиточное покрытие, имитирующее натуральное);
- 1.8. санитарные рубки (прочистка, прореживание, уборка сухостоя);
- 1.9. проведение мероприятий, направленных на обеспечение пожарной и экологической безопасности;
- 1.10. обеспечение санитарной безопасности;
- 1.11. организация оборудованных мест для сбора мусора все основных секторов обзора объекта культурного наследия;
- 1.12. для участков лесного фонда - проведение работ по благоустройству и озеленению территории в рамках проекта лесоустройства.

2. Запрещается:

- 2.1. размещение объектов капитального строительства;
- 2.2. осуществление всех видов земляных работ без проведения археологических полевых работ в порядке, предусмотренном законодательством Российской Федерации в сфере государственной охраны объектов культурного наследия;
- 2.3. установка ограждений, нарушающих визуальное восприятие объектов культурного наследия;
- 2.4. нарушение ландшафтных характеристик территории, в том числе изменение характеристик природного рельефа;
- 2.5. размещение вышек передающих радиотехнических объектов и других инженерных сооружений, изменяющих силуэт объекта культурного наследия с основных точек их восприятия;
- 2.6. самовольные посадки (порубки) деревьев и кустарников;
- 2.7. загрязнение почв, грунтовых и подземных вод, поверхностных стоков;
- 2.8. разведение костров;
- 2.9. размещение мест захоронения и свалок промышленных, бытовых и сельскохозяйственных отходов;
- 2.10. организация необорудованных мест для сбора мусора;
- 2.11. устройство складов, площадок для хранения веществ, материалов и оборудования;
- 2.12. размещение рекламных конструкций, вывесок, указателей не имеющих отношения к памятнику;
- 2.13. хозяйственная деятельность, приводящая к изменению структуры природного ландшафта и существующих отметок рельефа;
- 2.14. разведка, разработка и добыча полезных ископаемых, разработка карьеров, бурение скважин, распашка склонов оврагов и речных долин;
- 2.15. создание разрушающих вибрационных нагрузок динамическим воздействием на почву, а также грунты в зоне их взаимодействия с объектами культурного наследия.