



ГОСУДАРСТВЕННАЯ ИНСПЕКЦИЯ ПО ОХРАНЕ ОБЪЕКТОВ
КУЛЬТУРНОГО НАСЛЕДИЯ САХАЛИНСКОЙ ОБЛАСТИ

ПРИКАЗ

от 23.03.2011

№ 3.42-34

г. Южно-Сахалинск

Об установлении зон охраны, утверждении предмета охраны, границ и режимов использования земель в границах объекта культурного наследия регионального значения «Памятный знак, установленный на рубеже, с которого начались боевые действия советских войск по освобождению Южного Сахалина от японских милитаристов», расположенного по адресу: Сахалинская область, МО городской округ «Смирныховский», 6 км севернее с. Роцино

В соответствии с Федеральным законом от 25.06.2002 № 73-ФЗ «Об объектах культурного наследия (памятниках истории и культуры) народов Российской Федерации», приказываю:

1. Утвердить

- предмет охраны объекта культурного наследия регионального значения «Памятный знак, установленный на рубеже, с которого начались боевые действия советских войск по освобождению Южного Сахалина от японских милитаристов», расположенного по адресу: Сахалинская область, МО городской округ «Смирныховский», 6 км севернее с. Роцино, согласно приложению № 1 к настоящему приказу;

- границы территории объекта культурного наследия регионального значения «Памятный знак, установленный на рубеже, с которого начались боевые действия советских войск по освобождению Южного Сахалина от японских милитаристов», расположенного по адресу: Сахалинская область, МО городской округ «Смирныховский», 6 км севернее с. Роцино, согласно приложению № 2 к настоящему приказу;

- режим использования территории объекта культурного наследия регионального значения «Памятный знак, установленный на рубеже, с которого начались боевые действия советских войск по освобождению Южного Сахалина от японских милитаристов», расположенного по адресу: Сахалинская область, МО городской округ «Смирныховский», 6 км севернее с. Рошино, согласно приложению № 3 к настоящему приказу.

2. Установить границы зон охраны объекта культурного наследия регионального значения «Памятный знак, установленный на рубеже, с которого начались боевые действия советских войск по освобождению Южного Сахалина от японских милитаристов», расположенного по адресу: Сахалинская область, МО городской округ «Смирныховский», 6 км севернее с. Рошино, согласно приложению № 4 к настоящему приказу.

3. Обязанность по возмещению убытков, причинённых в связи с установлением зон охраны возлагается на государственную инспекцию по охране объектов культурного наследия Сахалинской области.

4. Убытки, причинные в связи с установлением зон охраны, возмещаются не позднее чем через два года со дня вступления в силу настоящего приказа.

5. Настоящий приказ вступает в силу через 10 дней со дня его официального опубликования

6. Опубликовать настоящий приказ на «Официальном интернет-портале правовой информации», разместить на официальном сайте государственной инспекции по охране объектов культурного наследия Сахалинской области.

Руководитель инспекции



А.Н. Гринев

Приложение №1 к приказу
государственной инспекции по
охране объектов культурного
наследия Сахалинской области
от 23.03.2011 № 3.41-34

Предмет охраны
объекта культурного наследия регионального значения
«Памятный знак, установленный на рубеже, с которого начались боевые
действия советских войск по освобождению Южного Сахалина от
японских милитаристов», расположенного по адресу: Сахалинская
область, МО городской округ «Смирныховский», 6 км севернее
с. Рошино


1. Местоположение памятника у трассы 64Н-1 Южно-Сахалинск – Оха с западной стороны, в 6 км. севернее с. Рошино.

2. Архитектурно-декоративное оформление памятника, включая: рельеф с изображением советского пограничника, звезды с факелом, двух ветвей и таблички с надписью: «50 ПАРАЛЛЕЛЬ 11 АВГУСТА 1945 ГОДА ЧАСТИ СОВЕТСКОЙ АРМИИ С ЭТОГО РУБЕЖА НАЧАЛИ ОСВОБОЖДЕНИЕ САХАЛИНА – ИСКОННО РУССКОЙ ЗЕМЛИ – ОТ ЯПОНСКИХ ЗАХВАТЧИКОВ».

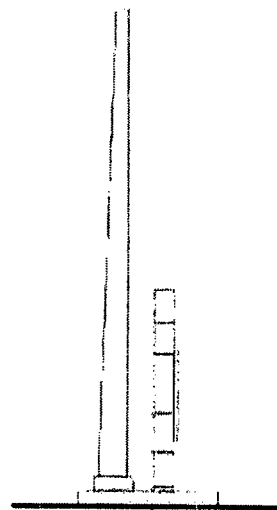
3. Объемно-пространственная композиция памятника, сооруженного из бетона, окрашенного в бело-серой гамме (высота стрелки – 2,4 м., общая высота стелы – 6 м.), в том числе: бетонный парапет (длина – 4 м., ширина – 2 м.).

**Схема предмета охраны
 объекта культурного наследия регионального значения
 «Памятный знак, установленный на рубеже, с которого начались боевые
 действия советских войск по освобождению Южного Сахалина от
 японских милитаристов», расположенного по адресу: Сахалинская
 область, МО городской округ «Смирныховский», 6 км севернее
 с. Рощино**


ГЛАВНЫЙ ВИД



БОКОВОЙ ВИД



ПЛАН



Элементы, подлежащие сохранению

0

5






Приложение №2 к приказу
государственной инспекции по
охране объектов культурного
наследия Сахалинской области
от 13.03.2011 № 3.47-34

Границы территории объекта культурного наследия регионального значения «Памятный знак, установленный на рубеже, с которого начались боевые действия советских войск по освобождению Южного Сахалина от японских милитаристов», расположенного по адресу: Сахалинская область, МО городской округ «Смирныховский», 6 км севернее с. Рошино



Условные обозначения:

-  Объект культурного наследия регионального значения
-  Территория объекта культурного наследия
-  Характерные (поворотные) точки границ территории объекта культурного наследия

Координаты характерных (поворотных) точек границы территории объекта культурного наследия регионального значения «Памятный знак, установленный на рубеже, с которого начались боевые действия советских войск по освобождению Южного Сахалина от японских милитаристов», расположенного по адресу: Сахалинская область, МО городской округ «Смирныховский», 6 км севернее с. Рошино

№ Характерной (поворотной) точки	Координаты характерных (поворотных точек) в местной системе координат (МСК)		Координаты характерных (поворотных точек) во всемирной системе координат (WGS-84)	
	X	Y	Широта	Долгота
1	62210,65	28503,66	49°59'56.76404"N	142°46'05.43040"E
2	62217,80	28501,94	49°59'56.99448"N	142°46'05.33817"E
3	62218,94	28506,68	49°59'57.03389"N	142°46'05.57517"E
4	62211,79	28508,40	49°59'56.80345"N	142°46'05.66740"E

Приложение № 3 к приказу
государственной инспекции по
охране объектов культурного
наследия Сахалинской области
от 13.03.2014 № 3.41-34

**Режим использования территории объекта культурного наследия
регионального значения «Памятный знак, установленный на рубеже, с
которого начались боевые действия советских войск по освобождению
Южного Сахалина от японских милитаристов», расположенного по
адресу: Сахалинская область, МО городской округ «Смирныховский»,
6 км севернее с. Рошино**

1. На территории объекта культурного наследия разрешается:

- 1.1. проведение работ по сохранению объекта культурного наследия, направленных на обеспечение физической сохранности объекта культурного наследия, в том числе консервация, ремонт, реставрация;
- 1.2. обеспечение доступности объектов культурного наследия в целях их экспонирования, обеспечение сохранения традиционного визуального восприятия объекта культурного наследия с основных видовых точек;
- 1.3. восстановление утраченных элементов и частей объекта культурного наследия по существующим чертежам, обмерам и историческим аналогам;
- 1.4. размещение информационных надписей и обозначений, относящихся к объекту культурного наследия;
- 1.5. хозяйственная деятельность, не нарушающая целостность объекта культурного наследия и не создающая угрозы его повреждения, разрушения или уничтожения.
- 1.6. благоустройство и озеленение территории с установкой малых архитектурных форм (скамьи, урны, цветочницы), объектов монументального искусства, видовых площадок и площадок для отдыха, не нарушающих визуального восприятия объектов культурного наследия;
- 1.7. установка элементов информационно-декоративного оформления (мобильные информационные конструкции), в том числе праздничного, а также временных строительных ограждающих конструкций.

2. На территории объекта культурного наследия запрещается:


- 2.1. изменение предмета охраны объекта культурного наследия;
- 2.2. проведение всех видов земляных работ без выполнения археологических полевых работ в порядке, предусмотренном законодательством Российской Федерации в сфере государственной охраны объектов культурного наследия;
- 2.3. размещение рекламы, вывесок на объекте и территории объекта, за исключением случаев, предусмотренных пунктом 3 статьи 35.1 Федерального закона от 25.06.2002 № 73-ФЗ «Об объектах культурного наследия (памятниках истории и культуры) народов Российской Федерации»;

2.4. строительство, за исключением применения специальных мер, направленных на сохранение и восстановление (регенерацию) объекта культурного наследия;





2.5. прокладка инженерных коммуникаций, не относящихся к обеспечению использования и обслуживания объекта культурного наследия.

Приложение № 4 к приказу
государственной инспекции по
охране объектов культурного
наследия Сахалинской области
от 23 03 2011 г. № 3.48-34

Границы зон охраны объекта культурного наследия регионального значения «Памятный знак, установленный на рубеже, с которого начались боевые действия советских войск по освобождению Южного Сахалина от японских милитаристов», расположенного по адресу: Сахалинская область, МО городской округ «Смирныховский», 6 км севернее с. Рошино



Условные обозначения:

-  Объект культурного наследия регионального значения
-  Территория объекта культурного наследия
-  Зона охраняемого природного ландшафта объекта культурного наследия
-  Характерные (поворотные) точки границ зоны охраняемого природного ландшафта объекта культурного наследия

Координаты характерных (поворотных) точек границ зон охраны объекта культурного наследия регионального значения «Памятный знак, установленный на рубеже, с которого начались боевые действия советских войск по освобождению Южного Сахалина от японских милитаристов», расположенного по адресу: Сахалинская область, МО городской округ «Смирныховский», 6 км севернее с. Рошино

Зона охраняемого природного ландшафта

№ Характерной (поворотной) точки	Координаты Характерных (поворотных точек) в местной системе координат (МСК)		Координаты характерных (поворотных точек) во всемирной системе координат (WGS-84)	
	Х	У	Широта	Долгота
1.	62201,43	28500,93	49°59'56.46426"N	142°46'05.30096"E
2.	62223,71	28495,01	49°59'57.18203"N	142°46'04.98543"E
3.	62226,80	28507,61	49°59'57.28870"N	142°46'05.61537"E
4.	62231,57	28506,49	49°59'57.44245"N	142°46'05.55522"E
5.	62234,37	28518,77	49°59'57.53957"N	142°46'06.16935"E
6.	62200,88	28523,16	49°59'56.45827"N	142°46'06.41730"E
7.	62198,18	28512,10	49°59'56.36504"N	142°46'05.86434"E
8.	62203,79	28510,67	49°59'56.54580"N	142°46'05.78794"E

Особые режимы использования земель и земельных участков в границах охранной зоны объекта культурного наследия регионального значения «Памятный знак, установленный на рубеже, с которого начались боевые действия советских войск по освобождению Южного Сахалина от японских милитаристов», расположенного по адресу: Сахалинская область, МО городской округ «Смирныховский», 6 км севернее с. Рошино

Зона охраняемого природного ландшафта

В зоне охраняемого природного ландшафта объекта культурного наследия выделен один регламентный участок с устанавливаемым режимом использования земель Л-1.

1. Разрешается:

1.1. проведение мероприятий, направленных на сохранение элементов природного ландшафта, особенностей рельефа, гидрографии;

1.2. проведение противоэрозионных мероприятий на склонах, расчистка русел рек, ручьев и днищ оврагов, при наличии инженерно-геологического заключения об отсутствии негативного воздействия на гидрогеологические и экологические условия;

1.3. ремонт, реконструкция существующих линейных объектов, в том числе реконструкция существующих инженерных сетей, установка отдельно стоящего уличного освещения, с последующим благоустройством территории и рекультивации нарушенных земель;

1.4. проведение работ по инженерной защите территории, при наличии инженерно-геологического заключения об отсутствии негативного воздействия на гидрогеологические и экологические условия;

1.5. благоустройство и озеленение территории с установкой малых архитектурных форм (скамьи, урны, цветочницы), объектов монументального искусства, видовых площадок и площадок для отдыха, не нарушающих визуального восприятия объектов культурного наследия;

1.6. установка элементов информационно-декоративного оформления (мобильные информационные конструкции), в том числе праздничного, а также временных строительных ограждающих конструкций;

1.7. установка декоративной подсветки объектов культурного наследия и прилегающих территорий;

1.8. ремонт, реконструкция существующих дорожек, устройство новых пешеходных дорожек с использованием в качестве покрытия натуральных материалов (камень, дерево, гравийная смесь, плиточное покрытие, имитирующее натуральное);

1.9. санитарные рубки (прочистка, прореживание, уборка сухостоя);

1.10. проведение мероприятий, направленных на обеспечение пожарной и экологической безопасности;

1.11. обеспечение санитарной безопасности;

- 1.12. организация оборудованных мест для сбора мусора все основных секторов обзора объекта культурного наследия;
- 1.13. для участков лесного фонда – проведение работ по благоустройству и озеленению территории в рамках проекта лесоустройства;
- 1.14. ремонт существующих строений.

2. Запрещается:

- 2.1. размещение объектов капитального строительства;
- 2.2. проведение всех видов земляных работ без выполнения археологических полевых работ в порядке, предусмотренном законодательством Российской Федерации в сфере государственной охраны объектов культурного наследия;
- 2.3. установка ограждений, нарушающих визуальное восприятие объектов культурного наследия;
- 2.4. нарушение ландшафтных характеристик территории, в том числе изменение характеристик природного рельефа;
- 2.5. размещение вышек передающих радиотехнических объектов и других инженерных сооружений, изменяющих силуэт объекта культурного наследия с основных точек их восприятия;
- 2.6. самовольные посадки (порубки) деревьев и кустарников;
- 2.7. загрязнение почв, грунтовых и подземных вод, поверхностных стоков;
- 2.8. разведение костров;
- 2.9. размещение мест захоронения и свалок промышленных, бытовых и сельскохозяйственных отходов;
- 2.10. организация необорудованных мест для сбора мусора;
- 2.11. устройство складов, площадок для хранения веществ, материалов и оборудования;
- 2.12. размещение рекламы и вывесок, за исключением случаев, предусмотренных пунктом 3 статьи 35.1 Федерального закона от 25.06.2002 № 73-ФЗ «Об объектах культурного наследия (памятниках истории и культуры) народов Российской Федерации»;
- 2.13. проведение всех видов земляных работ без выполнения археологических полевых работ в порядке, предусмотренном законодательством Российской Федерации в сфере государственной охраны объектов культурного наследия;
- 2.14. хозяйственная деятельность, приводящая к изменению структуры природного ландшафта и существующих отметок рельефа;
- 2.15. разведка, разработка и добыча полезных ископаемых, разработка карьеров, бурение скважин, распашка склонов оврагов и речных долин;
- 2.16. создание разрушающих вибрационных нагрузок динамическим воздействием на почву, а также грунты в зоне их взаимодействия с объектами культурного наследия.