



ГОСУДАРСТВЕННАЯ ИНСПЕКЦИЯ ПО ОХРАНЕ ОБЪЕКТОВ
КУЛЬТУРНОГО НАСЛЕДИЯ САХАЛИНСКОЙ ОБЛАСТИ

ПРИКАЗ

от 13.03.2011 № 3.42-30

г. Южно-Сахалинск

Об утверждении предмета охраны, границ и режимов использования территории объекта культурного наследия регионального значения «Братская могила советских пограничников, павших в августе 1945 года в боях при освобождении Южного Сахалина от японских милитаристов», расположенного по адресу: Сахалинская область, МО городской округ «Смирныховский», с. Южная Хандаса

В соответствии с Федеральным законом от 25.06.2002 № 73-ФЗ «Об объектах культурного наследия (памятниках истории и культуры) народов Российской Федерации», приказываю:

1. Утвердить

- предмет охраны объекта культурного наследия регионального значения «Братская могила советских пограничников, павших в августе 1945 года в боях при освобождении Южного Сахалина от японских милитаристов», расположенного по адресу: Сахалинская область, МО городской округ «Смирныховский», с. Южная Хандаса, согласно приложению № 1 к настоящему приказу;

- границы территории объекта культурного наследия регионального значения «Братская могила советских пограничников, павших в августе 1945 года в боях при освобождении Южного Сахалина от японских милитаристов», расположенного по адресу: Сахалинская область, МО городской округ «Смирныховский», с. Южная Хандаса, согласно

приложению № 2 к настоящему приказу;

- режим использования территории объекта культурного наследия регионального значения «Братская могила советских пограничников, павших в августе 1945 года в боях при освобождении Южного Сахалина от японских милитаристов», расположенного по адресу: Сахалинская область, МО городской округ «Смирныховский», с. Южная Хандаса, согласно приложению № 3 к настоящему приказу.

2. Настоящий приказ вступает в силу через 10 дней со дня его официального опубликования.

3. Опубликовать настоящий приказ на «Официальном интернет-портале правовой информации», разместить на официальном сайте государственной инспекции по охране объектов культурного наследия Сахалинской области.

Руководитель инспекции



А.Н. Гринев


Приложение № 1 к приказу
государственной инспекции по
охране объектов культурного
наследия Сахалинской области
от 13.03.2024 № 3.40-30

Предмет охраны
объекта культурного наследия регионального значения
«Братская могила советских пограничников, павших в августе 1945 года
в боях при освобождении Южного Сахалина от японских
милитаристов», расположенного по адресу: Сахалинская область,
МО городской округ «Смирныховский», с. Южная Хандаса


1. Местоположение братской могилы у трассы 64Н-1 Южно-Сахалинск – Оха с восточной стороны, в 5 км. от станции Южная Хандаса.
2. Захоронение останков.
3. Архитектурно-декоративное оформление памятника, включая: табличку с надписью: «ЗДЕСЬ ПОХОРОНЕНЫ БОЙЦЫ 52 САХАЛИНСКОГО МОРПОГРАНОТРЯДА сержант ПАНЧЕНКО В.П. сержант РЫЖОВ А.С. сержант ЧИСТЯКОВ В.П. ефрейтор БУЛАТОВ П.Г. ефрейтор РЯГУЗОВ И.К. рядовой БОКОВ С.И. рядовой РОГОЗИН Д.Т. АВГУСТ 1945 Г.».
4. Объемно-пространственная композиция памятника, в том числе: обелиск из бетона (длина – 1 м., ширина – 1 м., высота – 2,8 м.), окрашенный в белый цвет, бетонная могила-клумба, окрашенная в серый цвет.

**Схема предмета охраны
объекта культурного наследия регионального значения
«Братская могила советских пограничников, павших в августе 1945 года
в боях при освобождении Южного Сахалина от японских
милитаристов», расположенного по адресу: Сахалинская область,
МО городской округ «Смирныховский», с. Южная Хандаса**

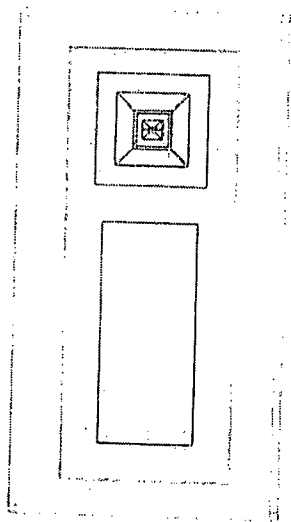
ГЛАВНЫЙ ВИД




БОКОВОЙ ВИД



ПЛАН



 Элементы, подлежащие сохранению


0

2






Приложение № 2 к приказу
государственной инспекции по
охране объектов культурного
наследия Сахалинской области
от 23.03.2024 № 3.48-30

Границы территории объекта культурного наследия регионального значения «Братская могила советских пограничников, павших в августе 1945 года в боях при освобождении Южного Сахалина от японских милитаристов», расположенного по адресу: Сахалинская область, МО городской округ «Смирныховский», с. Южная Хандаса



Условные обозначения:

-  Объект культурного наследия регионального значения
-  Территория объекта культурного наследия
-  Характерные (поворотные) точки границ территории объекта культурного наследия

Координаты характерных (поворотных) точек границы территории объекта культурного наследия регионального значения «Братская могила советских пограничников, павших в августе 1945 года в боях при освобождении Южного Сахалина от японских милитаристов», расположенного по адресу: Сахалинская область, МО городской округ «Смирныховский», с. Южная Хандаса

№ Характерной (поворотной) точки	Координаты характерных (поворотных точек) в местной системе координат (МСК)		Координаты характерных (поворотных точек) во всемирной системе координат (WGS-84)	
	X	Y	Широта	Долгота
1	63292,34	28442,97	50°00'31.73183"N	142°46'01.49188"E
2	63294,09	28443,13	50°00'31.78854"N	142°46'01.49847"E
3	63293,70	28446,92	50°00'31.77794"N	142°46'01.68908"E
4	63291,98	28446,74	50°00'31.72219"N	142°46'01.68146"E

Приложение № 3 к приказу государственной инспекции по охране объектов культурного наследия Сахалинской области от 23.03.2014 № 3.14-30

Режим использования территории объекта культурного наследия регионального значения «Братская могила советских пограничников, павших в августе 1945 года в боях при освобождении Южного Сахалина от японских милитаристов», расположенного по адресу: Сахалинская область, МО городской округ «Смирныховский», с. Южная Хандаса

1. На территории объекта культурного наследия разрешается:

1.1 проведение работ по сохранению объекта культурного наследия, направленных на обеспечение физической сохранности объекта культурного наследия, в том числе консервация, ремонт, реставрация;

1.2 обеспечение доступности объектов культурного наследия в целях их экспонирования, обеспечение сохранения традиционного визуального восприятия объекта культурного наследия с основных видовых точек;

1.3 восстановление утраченных элементов и частей объекта культурного наследия по существующим чертежам, обмерам и историческим аналогам;

1.4 размещение информационных надписей и обозначений, относящихся к объекту культурного наследия;

1.5 хозяйственная деятельность, не нарушающая целостность объекта культурного наследия и не создающая угрозы его повреждения, разрушения или уничтожения.

1.6 благоустройство и озеленение территории с установкой малых архитектурных форм (скамьи, урны, цветочницы), объектов монументального искусства (докомпоновка экспозиции, в том числе объектов воинской тематики), видовых площадок и площадок для отдыха, не нарушающих визуального восприятия объектов культурного наследия;

1.7 установка элементов информационно-декоративного оформления (мобильные информационные конструкции), в том числе праздничного, а также временных строительных ограждающих конструкций;

1.8 проведение работ по дозахоронению останков.

2. На территории объекта культурного наследия запрещается:

2.1 изменение предмета охраны объекта культурного наследия;

2.2 размещение рекламы, вывесок на объекте и территории объекта, за исключением случаев, предусмотренных пунктом 3 статьи 35.1 Федерального закона от 25.06.2002 № 73-ФЗ «Об объектах культурного наследия (памятниках истории и культуры) народов Российской Федерации»;

2.3 строительство, за исключением применения специальных мер, направленных на сохранение и восстановление (регенерацию) объекта культурного наследия;

2.4 прокладка инженерных коммуникаций, не относящихся к обеспечению использования и обслуживания объекта культурного наследия.