



ГОСУДАРСТВЕННАЯ ИНСПЕКЦИЯ ПО ОХРАНЕ ОБЪЕКТОВ
КУЛЬТУРНОГО НАСЛЕДИЯ САХАЛИНСКОЙ ОБЛАСТИ

ПРИКАЗ

от 23.03.2011

№ 3.42-33

г. Южно-Сахалинск

Об установлении зон охраны, утверждении предмета охраны, границ и режимов использования земель в границах объекта культурного наследия регионального значения «Братская могила советских воинов, павших в августе 1945 года в боях при освобождении Южного Сахалина от японских милитаристов», расположенного по адресу: Сахалинская область, МО городской округ «Смирныховский», с. Победино, у ж/д станции

В соответствии с Федеральным законом от 25.06.2002 № 73-ФЗ «Об объектах культурного наследия (памятниках истории и культуры) народов Российской Федерации», приказываю:

1. Утвердить

- предмет охраны объекта культурного наследия регионального значения «Братская могила советских воинов, павших в августе 1945 года в боях при освобождении Южного Сахалина от японских милитаристов», расположенного по адресу: Сахалинская область, МО городской округ «Смирныховский», с. Победино, у ж/д станции, согласно приложению № 1 к настоящему приказу;

- границы территории объекта культурного наследия регионального значения «Братская могила советских воинов, павших в августе 1945 года в боях при освобождении Южного Сахалина от японских милитаристов», расположенного по адресу: Сахалинская область, МО городской округ «Смирныховский», с. Победино, у ж/д станции, согласно приложению № 2 к настоящему приказу;

3.42-33 (п)(3.0)

- режим использования территории объекта культурного наследия регионального значения «Братская могила советских воинов, павших в августе 1945 года в боях при освобождении Южного Сахалина от японских милитаристов», расположенного по адресу: Сахалинская область, МО городской округ «Смирныховский», с. Победино, у ж/д станции, согласно приложению № 3 к настоящему приказу.

2. Установить границы зон охраны объекта культурного наследия регионального значения «Братская могила советских воинов, павших в августе 1945 года в боях при освобождении Южного Сахалина от японских милитаристов», расположенного по адресу: Сахалинская область, МО городской округ «Смирныховский», с. Победино, у ж/д станции, согласно приложению № 4 к настоящему приказу.

3. Обязанность по возмещению убытков, причинённых в связи с установлением зон охраны возлагается на государственную инспекцию по охране объектов культурного наследия Сахалинской области.

4. Убытки, причинные в связи с установлением зон охраны, возмещаются не позднее чем через два года со дня вступления в силу настоящего приказа.

5. Настоящий приказ вступает в силу через 10 дней со дня его официального опубликования.

6. Опубликовать настоящий приказ на «Официальном интернет-портале правовой информации», разместить на официальном сайте государственной инспекции по охране объектов культурного наследия Сахалинской области.

Руководитель инспекции



А.Н. Гринев


Приложение № 1 к приказу
государственной инспекции по
охране объектов культурного
наследия Сахалинской области
от 13.03.2011 № 3.41-33

Предмет охраны
объекта культурного наследия регионального значения
«Братская могила советских воинов, павших в августе 1945 года в боях
при освобождении Южного Сахалина от японских милитаристов»,
расположенного по адресу: Сахалинская область, МО городской округ
«Смирныховский», с. Победино, у ж/д станции

1. Существующее местоположение братской могилы в композиционно-планировочной структуре с. Победино (между железнодорожными путями станции Победино и ул. Центральной);
2. Захоронение (останки);
3. Объемно-пространственная композиция стелы из мрамора красного цвета, в том числе: прямоугольное двухступенчатое основание;
4. Архитектурно-декоративное оформление стелы, включая: мемориальная плита черного цвета с западной стороны с именами 29 воинов и надписью: «Здесь похоронены бойцы 3-го стрелкового батальона, 179-го стрелкового полка, 79-ой стрелковой дивизии, павшие при взятии станции Котон. 12-16 августа 1945 года. Вечная слава героям!» и изображение пятиконечной звезды.

Схема предмета охраны
объекта культурного наследия регионального значения
«Братская могила советских воинов, павших в августе 1945 года в боях
при освобождении Южного Сахалина от японских милитаристов»,
расположенного по адресу: Сахалинская область, МО городской округ
«Смирныховский», с. Победино, у ж/д станции

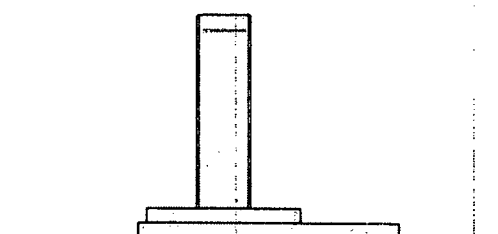
ГЛАВНЫЙ ФАСАД
(СЕВЕРО-ЗАПАДНАЯ ОРИЕНТАЦИЯ)




ПЛАН



ЗАПАДНЫЙ ФАСАД
(СЕВЕРО-ЗАПАДНАЯ ОРИЕНТАЦИЯ)



 Элементы, подлежащие сохранению


0

5






Приложение № 2 к приказу
государственной инспекции по
охране объектов культурного
наследия Сахалинской области
от В.О.З.И.И. № 3.41-33

Границы территории объекта культурного наследия регионального значения «Братская могила советских воинов, павших в августе 1945 года в боях при освобождении Южного Сахалина от японских милитаристов», расположенного по адресу: Сахалинская область, МО городской округ «Смирныховский», с. Победино, у ж/д станции



Условные обозначения:

-  Объект культурного наследия регионального значения
-  Территория объекта культурного наследия
-  7 Характерные (поворотные) точки границ территории объекта культурного наследия

Координаты характерных (поворотных) точек границы территории объекта культурного наследия регионального значения «Братская могила советских воинов, павших в августе 1945 года в боях при освобождении Южного Сахалина от японских милитаристов», расположенного по адресу: Сахалинская область, МО городской округ «Смирныховский», с. Победино, у ж/д станции

№ Характерной (поворотной) точки	Координаты характерных (поворотных точек) в местной системе координат (МСК)		Координаты характерных (поворотных точек) во всемирной системе координат (WGS-84)	
	X	Y	Широта	Долгота
1	44300,13	31618,67	49°50'18.84329"N	142°48'55.98776"E
2	44293,17	31618,64	49°50'18.61806"N	142°48'55.99175"E
3	44292,89	31625,52	49°50'18.61251"N	142°48'56.33620"E
4	44299,92	31625,83	49°50'18.84015"N	142°48'56.34616"E

Приложение № 3 к приказу
государственной инспекции по
охране объектов культурного
наследия Сахалинской области
от 13.03.2014 № 3.41-35

**Режим использования территории объекта культурного наследия
регионального значения «Братская могила советских воинов, павших в
августе 1945 года в боях при освобождении Южного Сахалина от
японских милитаристов», расположенного по адресу: Сахалинская
область, МО городской округ «Смирныховский», с. Победино,
у ж/д станции**

- 1. На территории объекта культурного наследия разрешается:**
 - 1.1 проведение работ по сохранению объекта культурного наследия, направленных на обеспечение физической сохранности объекта культурного наследия, в том числе консервация, ремонт, реставрация;
 - 1.2 обеспечение доступности объектов культурного наследия в целях их экспонирования, обеспечение сохранения традиционного визуального восприятия объекта культурного наследия с основных видовых точек;
 - 1.3 восстановление утраченных элементов и частей объекта культурного наследия по существующим чертежам, обмерам и историческим аналогам;
 - 1.4 размещение информационных надписей и обозначений, относящихся к объекту культурного наследия;
 - 1.5 хозяйственная деятельность, не нарушающая целостность объекта культурного наследия и не создающая угрозы его повреждения, разрушения или уничтожения.
 - 1.6 благоустройство и озеленение территории с установкой малых архитектурных форм (скамьи, урны, цветочницы), объектов монументального искусства, видовых площадок и площадок для отдыха, не нарушающих визуального восприятия объектов культурного наследия;
 - 1.7 установка элементов информационно-декоративного оформления (мобильные информационные конструкции), в том числе праздничного, а также временных строительных ограждающих конструкций.
 - 1.8 проведение работ по дозахоронению останков.
- 2. На территории объекта культурного наследия запрещается:**
 - 2.1 изменение предмета охраны объекта культурного наследия;
 - 2.2 осуществление всех видов земляных работ без проведения археологических полевых работ в порядке, предусмотренном законодательством Российской Федерации в сфере государственной охраны объектов культурного наследия;
 - 2.3 размещение рекламы, вывесок на объекте и территории объекта, за исключением случаев, предусмотренных пунктом 3 статьи 35


Федерального закона от 25.06.2002 № 73-ФЗ «Об объектах культурного наследия (памятниках истории и культуры) народов Российской Федерации»;

2.4 строительство объектов капитального строительства;






2.5 прокладка инженерных коммуникаций, не относящихся к обеспечению использования и обслуживания объекта культурного наследия.

Приложение № 4 к приказу
государственной инспекции по
охране объектов культурного
наследия Сахалинской области
от 13.03.2021 г. № 3.42-33

Границы зон охраны объекта культурного наследия регионального значения «Братская могила советских воинов, павших в августе 1945 года в боях при освобождении Южного Сахалина от японских милитаристов», расположенного по адресу: Сахалинская область, МО городской округ «Смирныховский», с. Победино, у ж/д станции



Условные обозначения:

-  Объект культурного наследия регионального значения
-  Территория объекта культурного наследия
-  Зона охраняемого природного ландшафта
-  Характерные (поворотные) точки границ зоны охраняемого природного ландшафта
-  Индекс режима использования земель в границах зоны охраняемого природного ландшафта и номер регламентного участка

Координаты характерных (поворотных) точек границ зон охраны объекта культурного наследия регионального значения «Братская могила советских воинов, павших в августе 1945 года в боях при освобождении Южного Сахалина от японских милитаристов», расположенного по адресу: Сахалинская область, МО городской округ «Смирныховский», с. Победино, у ж/д станции

Зона охраняемого природного ландшафта

№ Характерной (поворотной) точки	Координаты характерных (поворотных точек) в местной системе координат (МСК)		Координаты характерных (поворотных точек) во всемирной системе координат (WGS-84)	
	Х	У	Широта	Долгота
1	44293,17	31618,64	49°50'18.61806"N	142°48'55.99175"E
2	44292,89	31625,52	49°50'18.61251"N	142°48'56.33620"E
3	44354,22	31660,27	49°50'20.61480"N	142°48'58.02642"E
4	44357,08	31637,72	49°50'20.69583"N	142°48'56.89592"E
5	44355,15	31578,64	49°50'20.60321"N	142°48'53.94150"E
6	44293,17	31618,64	49°50'18.61806"N	142°48'55.99175"E

Особые режимы использования земель и земельных участков в границах охранной зоны объекта культурного наследия регионального значения «Братская могила советских воинов, павших в августе 1945 года в боях при освобождении Южного Сахалина от японских милитаристов», расположенного по адресу: Сахалинская область, МО городской округ «Смирныховский», с. Победино, у ж/д станции

Зона охраняемого природного ландшафта

В зоне охраняемого природного ландшафта выделяется один регламентный участок с устанавливаемым режимом использования земель Л-1.

1. Разрешается:

1.1. проведение мероприятий, направленных на сохранение элементов природного ландшафта, особенностей рельефа, гидрографии;

1.2. ремонт, реконструкция существующих линейных объектов, в том числе реконструкция существующих инженерных сетей, установка отдельно стоящего уличного освещения, с последующим благоустройством территории и рекультивации нарушенных земель;

1.3. проведение работ по инженерной защите территории, при наличии инженерногеологического заключения об отсутствии негативного воздействия на гидрогеологические и экологические условия;

1.4. благоустройство и озеленение территории с установкой малых архитектурных форм (скамьи, урны, цветочницы), объектов монументального искусства, видовых площадок и площадок для отдыха, не нарушающих визуального восприятия объектов культурного наследия;

1.5. установка элементов информационно-декоративного оформления (мобильные информационные конструкции), в том числе праздничного, а также временных строительных ограждающих конструкций, киосков, не нарушающих условий визуального восприятия объектов культурного наследия;

1.6. установка декоративной подсветки объектов культурного наследия и прилегающих территорий;

1.7. ремонт, реконструкция существующих дорожек, устройство новых пешеходных дорожек с использованием в качестве покрытия натуральных материалов (камень, дерево, гравийная смесь, плиточное покрытие, имитирующее натуральное);

1.8. санитарные рубки (прочистка, прореживание, уборка сухостоя);

1.9. проведение мероприятий, направленных на обеспечение пожарной и экологической безопасности;

1.10. обеспечение санитарной безопасности;

1.11. организация оборудованных мест для сбора мусора все основных секторов обзора объекта культурного наследия;

1.12. для участков лесного фонда - проведение работ по благоустройству и озеленению территории в рамках проекта лесоустройства.

2. Запрещается:

- 2.1. размещение объектов капитального строительства;
- 2.2. осуществление всех видов земляных работ без проведения археологических полевых работ в порядке, предусмотренном законодательством Российской Федерации в сфере государственной охраны объектов культурного наследия;
- 2.3. установка ограждений, нарушающих визуальное восприятие объектов культурного наследия;
- 2.4. нарушение ландшафтных характеристик территории, в том числе изменение характеристик природного рельефа;
- 2.5. размещение вышек передающих радиотехнических объектов и других инженерных сооружений, изменяющих силуэт объекта культурного наследия с основных точек их восприятия;
- 2.6. самовольные посадки (порубки) деревьев и кустарников;
- 2.7. загрязнение почв, грунтовых и подземных вод, поверхностных стоков;
- 2.8. разведение костров;
- 2.9. размещение мест захоронения и свалок промышленных, бытовых и сельскохозяйственных отходов;
- 2.10. организация необорудованных мест для сбора мусора;
- 2.11. устройство складов, площадок для хранения веществ, материалов и оборудования;
- 2.12. размещение рекламы и вывесок, за исключением случаев, предусмотренных пунктом 3 статьи 35.1 Федерального закона от 25.06.2002 № 73-ФЗ «Об объектах культурного наследия (памятниках истории культуры) народов Российской Федерации»;
- 2.13. хозяйственная деятельность, приводящая к изменению структуры природного ландшафта и существующих отметок рельефа;
- 2.14. разведка, разработка и добыча полезных ископаемых, разработка карьеров, бурение скважин, распашка склонов оврагов и речных долин;
- 2.15. создание разрушающих вибрационных нагрузок динамическим воздействием на почву, а также грунты в зоне их взаимодействия с объектами культурного наследия.