



ГОСУДАРСТВЕННАЯ ИНСПЕКЦИЯ ПО ОХРАНЕ ОБЪЕКТОВ
КУЛЬТУРНОГО НАСЛЕДИЯ САХАЛИНСКОЙ ОБЛАСТИ

ПРИКАЗ

от 13.03.2011 № 3.42-32

г. Южно-Сахалинск

Об утверждении предмета охраны, границ и режимов использования территории объекта культурного наследия регионального значения «Памятник воинам-освободителям Южного Сахалина от японских милитаристов», расположенного по адресу: Сахалинская область, МО городской округ «Смирныховский», с. Южная Хандаса

В соответствии с Федеральным законом от 25.06.2002 № 73-ФЗ «Об объектах культурного наследия (памятниках истории и культуры) народов Российской Федерации», приказываю:

1. Утвердить

- предмет охраны объекта культурного наследия регионального значения «Памятник воинам-освободителям Южного Сахалина от японских милитаристов», расположенного по адресу: Сахалинская область, МО городской округ «Смирныховский», с. Южная Хандаса, согласно приложению №1 к настоящему приказу;

- границы территории объекта культурного наследия регионального значения «Памятник воинам-освободителям Южного Сахалина от японских милитаристов», расположенного по адресу: Сахалинская область, МО городской округ «Смирныховский», с. Южная Хандаса, согласно приложению № 2 к настоящему приказу;


- режим использования территории объекта культурного наследия регионального значения «Памятник воинам-освободителям Южного Сахалина от японских милитаристов», расположенного по адресу:

Сахалинская область, МО городской округ «Смирныховский», с. Южная Хандаса, согласно приложению № 3 к настоящему приказу.

2. Настоящий приказ вступает в силу через 10 дней со дня его официального опубликования.

3. Опубликовать настоящий приказ на «Официальном интернет-портале правовой информации», разместить на официальном сайте государственной инспекции по охране объектов культурного наследия Сахалинской области.

Руководитель инспекции



А.Н. Гринев

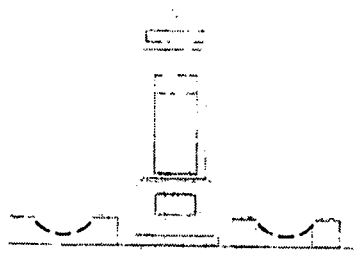
Приложение № 1 к приказу
государственной инспекции по
охране объектов культурного
наследия Сахалинской области
от 13.03.2024 № 3.42-32

Предмет охраны
объекта культурного наследия регионального значения
«Памятник воинам-освободителям Южного Сахалина от японских
милитаристов», расположенного по адресу: Сахалинская область,
МО городской округ «Смирныховский», с. Южная Хандаса

1. Местоположение памятника у трассы 64Н-1 Южно-Сахалинск – Оха с восточной стороны, в 5 км. от станции Южная Хандаса.
2. Архитектурно-декоративное оформление памятника, включая: две таблички с надписями: на верхней: «ВЕЧНАЯ СЛАВА ГЕРОЯМ, ПАВШИМ В БОЯХ ЗА ОСОБВОЖДЕНИЕ ЮЖНОГО САХАЛИНА 1945», на нижней: «ВЕЧНАЯ ПАМЯТЬ ГЕРОЯМ, ПАВШИМ В БОЯХ ЗА РОДИНУ».
3. Объемно-пространственная композиция памятника, сооруженного из бетона, окрашенного в белый цвет, в том числе: стела переменного сечения (длина – 2,5 м., ширина 2,5 м.), ограда с металлической цепью (длина – 6,7 м., ширина – 6,7 м.) и бетонное основание.

Схема предмета охраны
объекта культурного наследия регионального значения
«Памятник воинам-освободителям Южного Сахалина от японских милитаристов», расположенного по адресу: Сахалинская область, МО городской округ «Смирныховский», с. Южная Хандаса

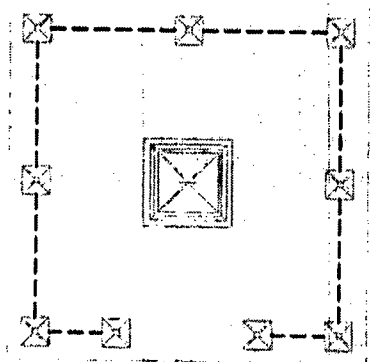
ГЛАВНЫЙ ФАСАД
ЮГО-ВОСТОЧНАЯ ОРИЕНТАЦИЯ




ЗАПАДНЫЙ ФАСАД
ЮГО-ЗАПАДНАЯ ОРИЕНТАЦИЯ



ПЛАН



 Элементы, подлежащие сохранению






Приложение № 2 к приказу
государственной инспекции по
охране объектов культурного
наследия Сахалинской области
от 23.03.2021 № 3.42-3/1

Границы территории объекта культурного наследия регионального значения «Памятник воинам-освободителям Южного Сахалина от японских милитаристов», расположенного по адресу: Сахалинская область, МО городской округ «Смирныховский», с. Южная Хандаса



Условные обозначения:

-  Объект культурного наследия регионального значения
-  Территория объекта культурного наследия
-  Характерные (поворотные) точки границ территории объекта культурного наследия

Координаты характерных (поворотных) точек границы территории объекта культурного наследия регионального значения «Памятник воинам-освободителям Южного Сахалина от японских милитаристов», расположенного по адресу: Сахалинская область, МО городской округ «Смирныховский», с. Южная Хандаса

№ Характерной (поворотной) точки	Координаты характерных (поворотных точек) в местной системе координат (МСК)		Координаты характерных (поворотных точек) во всемирной системе координат (WGS-84)	
	Х	У	Широта	Долгота
1	63303,10	28453,69	50°00'32.08569"N	142°46'02.02123"E
2	63310,38	28456,78	50°00'32.32289"N	142°46'02.17037"E
3	63307,36	28464,03	50°00'32.22902"N	142°46'02.53687"E
4	63299,96	28461,28	50°00'31.98812"N	142°46'02.40490"E

Приложение № 3 к приказу
государственной инспекции по
охране объектов культурного
наследия Сахалинской области
от 23.03.2014 № 3.16-3д

**Режим использования территории объекта культурного наследия
регионального значения «Памятник воинам-освободителям Южного
Сахалина от японских милитаристов», расположенного по адресу:
Сахалинская область, МО городской округ «Смирныховский»,
с. Южная Хандаса**

1. На территории объекта культурного наследия разрешается:

1.1. проведение работ по сохранению объекта культурного наследия, направленных на обеспечение физической сохранности объекта культурного наследия, в том числе консервация, ремонт, реставрация;

1.2. обеспечение доступности объектов культурного наследия в целях их экспонирования, обеспечение сохранения традиционного визуального восприятия объекта культурного наследия с основных видовых точек;

1.3. восстановление утраченных элементов и частей объекта культурного наследия по существующим чертежам, обмерам и историческим аналогам;

1.4. размещение информационных надписей и обозначений, относящихся к объекту культурного наследия;

1.5. хозяйственная деятельность, не нарушающая целостность объекта культурного наследия и не создающая угрозы его повреждения, разрушения или уничтожения.

1.6. благоустройство и озеленение территории с установкой малых архитектурных форм (скамьи, урны, цветочницы), объектов монументального искусства, видовых площадок и площадок для отдыха, не нарушающих визуального восприятия объектов культурного наследия;

1.7. установка элементов информационно-декоративного оформления (мобильные информационные конструкции), в том числе праздничного, а также временных строительных ограждающих конструкций.

2. На территории объекта культурного наследия запрещается:

2.1. изменение предмета охраны объекта культурного наследия;

2.2. проведение всех видов земляных работ без выполнения археологических полевых работ в порядке, предусмотренном законодательством Российской Федерации в сфере государственной охраны объектов культурного наследия;

2.3. размещение рекламы, вывесок на объекте и территории объекта, за исключением случаев, предусмотренных пунктом 3 статьи 35.1 Федерального закона от 25.06.2002 № 73-ФЗ «Об объектах культурного наследия (памятниках истории и культуры) народов Российской Федерации»;

2.4. строительство, за исключением применения специальных мер,

направленных на сохранение и восстановление (регенерацию) объекта культурного наследия;

2.5. прокладка инженерных коммуникаций, не относящихся к обеспечению использования и обслуживания объекта культурного наследия.