



ГОСУДАРСТВЕННАЯ ИНСПЕКЦИЯ ПО ОХРАНЕ ОБЪЕКТОВ  
КУЛЬТУРНОГО НАСЛЕДИЯ САХАЛИНСКОЙ ОБЛАСТИ

ПРИКАЗ

от 23 03 2011

№ 3.42-31

г. Южно-Сахалинск

Об установлении зон охраны, утверждении предмета охраны, границ и режимов использования земель в границах объекта культурного наследия регионального значения «Могила старшего лейтенанта Георгия Михайловича Голубева (1923-1945), павшего в бою при освобождении Южного Сахалина от японских милитаристов», расположенного по адресу: Сахалинская область, МО городской округ «Смирныховский», с. Рошино

В соответствии с Федеральным законом от 25.06.2002 № 73-ФЗ «Об объектах культурного наследия (памятниках истории и культуры) народов Российской Федерации», приказываю:

1. Утвердить

- предмет охраны объекта культурного наследия регионального значения «Могила старшего лейтенанта Георгия Михайловича Голубева (1923-1945), павшего в бою при освобождении Южного Сахалина от японских милитаристов», расположенного по адресу: Сахалинская область, МО городской округ «Смирныховский», с. Рошино, согласно приложению № 1 к настоящему приказу;

- границы территории объекта культурного наследия регионального значения «Могила старшего лейтенанта Георгия Михайловича Голубева (1923-1945), павшего в бою при освобождении Южного Сахалина от японских милитаристов», расположенного по адресу: Сахалинская область, МО городской округ «Смирныховский», с. Рошино, согласно приложению № 2 к настоящему приказу;

- режим использования территории объекта культурного наследия регионального значения «Могила старшего лейтенанта Георгия Михайловича Голубева (1923-1945), павшего в бою при освобождении Южного Сахалина от японских милитаристов», расположенного по адресу: Сахалинская область, МО городской округ «Смирныховский», с. Рощино, согласно приложению № 3 к настоящему приказу.

2. Установить границы зон охраны объекта культурного наследия регионального значения «Могила старшего лейтенанта Георгия Михайловича Голубева (1923-1945), павшего в бою при освобождении Южного Сахалина от японских милитаристов», расположенного по адресу: Сахалинская область, МО городской округ «Смирныховский», с. Рощино, согласно приложению № 4 к настоящему приказу.

3. Обязанность по возмещению убытков, причинённых в связи с установлением зон охраны возлагается на государственную инспекцию по охране объектов культурного наследия Сахалинской области.

4. Убытки, причинные в связи с установлением зон охраны, возмещаются не позднее чем через два года со дня вступления в силу настоящего приказа.

5. Настоящий приказ вступает в силу через 10 дней со дня его официального опубликования.

6. Опубликовать настоящий приказ на «Официальном интернет-портале правовой информации», разместить на официальном сайте государственной инспекции по охране объектов культурного наследия Сахалинской области.

Руководитель инспекции



А.Н. Гринев

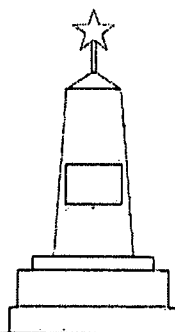
Приложение № 1 к приказу  
государственной инспекции по  
охране объектов культурного  
наследия Сахалинской области  
от 13.03.2014 № 3.48-31

**Предмет охраны**  
**объекта культурного наследия регионального значения**  
**«Могила старшего лейтенанта Георгия Михайловича Голубева (1923-**  
**1945), павшего в бою при освобождении Южного Сахалина от японских**  
**милитаристов», расположенного по адресу: Сахалинская область,**  
**МО городской округ «Смирныховский», с. Рошино**

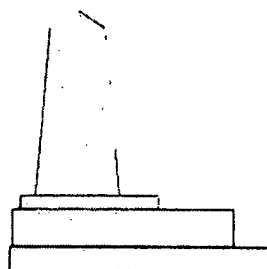
1. Существующее местоположение могилы в композиционно-планировочной структуре с. Рошино (левый берег р. Борисовка, восточнее автодороги Южно-Сахалинск - Ноглики, недалеко от моста);
2. Захоронение (останки);
3. Объемно-пространственная композиция могилы: четырехгранный обелиск сооруженный из красно-серого цвета, с пятиконечной звездой на вершине, мемориальная чугунная доска с северной стороны, трехступенчатое основание.
4. Архитектурно-декоративное оформление памятника, включая: мемориальную чугунную доску северной стороны с надписью: «Старший лейтенант Георгий Михайлович Голубев 1923-1945».

**Схема предмета охраны**  
**объекта культурного наследия регионального значения**  
**«Могила старшего лейтенанта Георгия Михайловича Голубева (1923-**  
**1945), павшего в бою при освобождении Южного Сахалина от японских**  
**милитаристов», расположенного по адресу: Сахалинская область,**  
**МО городской округ «Смирныховский», с. Рошино**

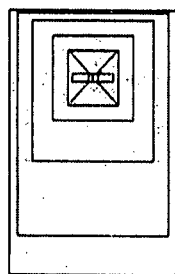
ГЛАВНЫЙ ФАСАД  
(СЕВЕРО-ЗАПАДНАЯ ОРИЕНТАЦИЯ)




ЗАПАДНЫЙ ФАСАД  
(СЕВЕРО-ЗАПАДНАЯ ОРИЕНТАЦИЯ)



ПЛАН



 Элементы, подлежащие сохранению

0

5






Приложение № 2 к приказу  
государственной инспекции по  
охране объектов культурного  
наследия Сахалинской области  
от 13.03.2004 № 3.48-31

**Границы территории объекта культурного наследия регионального значения «Могила старшего лейтенанта Георгия Михайловича Голубева (1923-1945), павшего в бою при освобождении Южного Сахалина от японских милитаристов», расположенного по адресу: Сахалинская область, МО городской округ «Смирныховский», с. Рошино**



Условные обозначения:

-  Объект культурного наследия регионального значения
-  Территория объекта культурного наследия
-  Характерные (поворотные) точки границ территории объекта культурного наследия

Координаты характерных (поворотных) точек границы территории объекта культурного наследия регионального значения «Могила старшего лейтенанта Георгия Михайловича Голубева (1923-1945), павшего в бою при освобождении Южного Сахалина от японских милитаристов», расположенного по адресу: Сахалинская область, МО городской округ «Смирныховский», с. Рошино

№ Характерной (поворотной) точки	Координаты характерных (поворотных точек) в местной системе координат (МСК)		Координаты характерных (поворотных точек) во всемирной системе координат (WGS-84)	
	X	Y	Широта	Долгота
1	57972,57	29005,77	49°57'39.87924"N	142°46'34.06629"E
2	57967,3	29001,63	49°57'39.71535"N	142°46'33.86974"E
3	57963,02	29006,66	49°57'39.58856"N	142°46'34.12381"E
4	57968,21	29010,99	49°57'39.75245"N	142°46'34.32035"E

Приложение № 3 к приказу  
государственной инспекции по  
охране объектов культурного  
наследия Сахалинской области  
от 13.03.2021 № 3.48-31

**Режим использования территории объекта культурного наследия  
регионального значения «Могила старшего лейтенанта Георгия  
Михайловича Голубева (1923-1945), павшего в бою при освобождении  
Южного Сахалина от японских милитаристов», расположенного по  
адресу: Сахалинская область, МО городской округ «Смирныховский»,  
с. Рошино**

**1. На территории объекта культурного наследия разрешается:**

1.1. проведение работ по сохранению объекта культурного наследия, направленных на обеспечение физической сохранности объекта культурного наследия, в том числе консервация, ремонт, реставрация;

1.2. обеспечение доступности объектов культурного наследия в целях их экспонирования, обеспечение сохранения традиционного визуального восприятия объекта культурного наследия с основных видовых точек;

1.3. восстановление утраченных элементов и частей объекта культурного наследия по существующим чертежам, обмерам и историческим аналогам;

1.4. размещение информационных надписей и обозначений, относящихся к объекту культурного наследия;

1.5. хозяйственная деятельность, не нарушающая целостность объекта культурного наследия и не создающая угрозы его повреждения, разрушения или уничтожения.

1.6. благоустройство и озеленение территории с установкой малых архитектурных форм (скамьи, урны, цветочницы), объектов монументального искусства, видовых площадок и площадок для отдыха; не нарушающих визуального восприятия объектов культурного наследия;

1.7. установка элементов информационно-декоративного оформления (мобильные информационные конструкции), в том числе праздничного, а также временных строительных ограждающих конструкций.

**2. На территории объекта культурного наследия запрещается:**

2.1. изменение предмета охраны объекта культурного наследия;

2.2. осуществление всех видов земляных работ без проведения археологических полевых работ в порядке, предусмотренном законодательством Российской Федерации в сфере государственной охраны объектов культурного наследия;

2.3. размещение рекламы, вывесок на объекте и территории объекта, за исключением случаев, предусмотренных пунктом 3 статьи 35.1 Федерального закона от 25.06.2002 № 73-ФЗ «Об объектах культурного

наследия (памятниках истории и культуры) народов Российской Федерации»;

2.4. строительство объектов капитального строительства;

2.5. прокладка инженерных коммуникаций, не относящихся к обеспечению использования и обслуживания объекта культурного наследия.








Приложение № 4 к приказу  
государственной инспекции по  
охране объектов культурного  
наследия Сахалинской области  
от 23.03.2021 г. № 3.48.91

**Границы зон охраны объекта культурного наследия регионального значения «Могила старшего лейтенанта Георгия Михайловича Голубева (1923-1945), павшего в бою при освобождении Южного Сахалина от японских милитаристов», расположенного по адресу: Сахалинская область, МО городской округ «Смирныховский», с. Рошино**



Условные обозначения:

-  Объект культурного наследия регионального значения
-  Территория объекта культурного наследия
-  Зона охраняемого природного ландшафта
-  Характерные (поворотные) точки границ зоны охраняемого природного ландшафта
-  Индекс режима использования земель в границах зоны охраняемого природного ландшафта и номер регламентного участка

Координаты характерных (поворотных) точек границ зон охраны объекта культурного наследия регионального значения «Могила старшего лейтенанта Георгия Михайловича Голубева (1923-1945), павшего в бою при освобождении Южного Сахалина от японских милитаристов», расположенного по адресу: Сахалинская область, МО городской округ «Смирныховский», с. Рошино

**Зона охраняемого природного ландшафта**

№ Характерной (поворотной) точки	Координаты характерных (поворотных точек) в местной системе координат (МСК)		Координаты характерных (поворотных точек) во всемирной системе координат (WGS-84)	
	X	Y	Широта	Долгота
1	57959,21	29007,10	49°57'39.46650"N	142°46'34.18208"E
2	57973,65	28989,79	49°57'39.92461"N	142°46'33.30203"E
3	57975,87	28989,83	49°57'39.99646"N	142°46'33.30222"E
4	57978,25	28990,27	49°57'40.07370"N	142°46'33.32234"E
5	57981,23	28991,86	49°57'40.17097"N	142°46'33.39966"E
6	57985,20	28995,19	49°57'40.30118"N	142°46'33.56344"E
7	57968,76	29014,97	49°57'39.77967"N	142°46'34.56901"E

**Особые режимы использования земель и земельных участков в границах охранной зоны объекта культурного наследия регионального значения «Могила старшего лейтенанта Георгия Михайловича Голубева (1923-1945), павшего в бою при освобождении Южного Сахалина от японских милитаристов», расположенного по адресу: Сахалинская область, МО городской округ «Смирныховский», с. Роцино**

### **Зона охраняемого природного ландшафта**

В зоне охраняемого природного ландшафта выделяется один регламентный участок с устанавливаемым режимом использования земель Л-1.

#### **1. Разрешается:**

1.1. проведение мероприятий, направленных на сохранение элементов природного ландшафта, особенностей рельефа, гидрографии;

1.2. ремонт, реконструкция существующих линейных объектов, в том числе реконструкция существующих инженерных сетей, установка отдельно стоящего уличного освещения, с последующим благоустройством территории и рекультивации нарушенных земель;

1.3. проведение работ по инженерной защите территории, при наличии инженерногеологического заключения об отсутствии негативного воздействия на гидрогеологические и экологические условия;

1.4. благоустройство и озеленение территории с установкой малых архитектурных форм (скамьи, урны, цветочницы), объектов монументального искусства, видовых площадок и площадок для отдыха, не нарушающих визуального восприятия объектов культурного наследия;

1.5. установка элементов информационно-декоративного оформления (мобильные информационные конструкции), в том числе праздничного, а также временных строительных ограждающих конструкций, киосков, не нарушающих условий визуального восприятия объектов культурного наследия;

1.6. установка декоративной подсветки объектов культурного наследия и прилегающих территорий;

1.7. ремонт, реконструкция существующих дорожек, устройство новых пешеходных дорожек с использованием в качестве покрытия натуральных материалов (камень, дерево, гравийная смесь, плиточное покрытие, имитирующее натуральное);

1.8. санитарные рубки (прочистка, прореживание, уборка сухостоя);

1.9. проведение мероприятий, направленных на обеспечение пожарной и экологической безопасности;

1.10. обеспечение санитарной безопасности;

1.11. организация оборудованных мест для сбора мусора все основных секторов обзора объекта культурного наследия;

1.12. для участков лесного фонда - проведение работ по благоустройству и озеленению территории в рамках проекта лесоустройства.

**2. Запрещается:**

- 2.1. размещение объектов капитального строительства;
- 2.2. осуществление всех видов земляных работ без проведения археологических полевых работ в порядке, предусмотренном законодательством Российской Федерации в сфере государственной охраны объектов культурного наследия;
- 2.3. установка ограждений, нарушающих визуальное восприятие объектов культурного наследия;
- 2.4. нарушение ландшафтных характеристик территории, в том числе изменение характеристик природного рельефа;
- 2.5. размещение вышек передающих радиотехнических объектов и других инженерных сооружений, изменяющих силуэт объекта культурного наследия с основных точек их восприятия;
- 2.6. самовольные посадки (порубки) деревьев и кустарников;
- 2.7. загрязнение почв, грунтовых и подземных вод, поверхностных стоков;
- 2.8. разведение костров;
- 2.9. размещение мест захоронения и свалок промышленных, бытовых и сельскохозяйственных отходов;
- 2.10. организация необорудованных мест для сбора мусора;
- 2.11. устройство складов, площадок для хранения веществ, материалов и оборудования;
- 2.12. размещение рекламы и вывесок, за исключением случаев, предусмотренных пунктом 3 статьи 35.1 Федерального закона от 25.06.2002 № 73-ФЗ «Об объектах культурного наследия (памятниках истории и культуры) народов Российской Федерации»;
- 2.13. хозяйственная деятельность, приводящая к изменению структуры природного ландшафта и существующих отметок рельефа;
- 2.14. разведка, разработка и добыча полезных ископаемых, разработка карьеров, бурение скважин, распашка склонов оврагов и речных долин;
- 2.15. создание разрушающих вибрационных нагрузок динамическим воздействием на почву, а также грунты в зоне их взаимодействия с объектами культурного наследия.