



ГОСУДАРСТВЕННАЯ ИНСПЕКЦИЯ ПО ОХРАНЕ ОБЪЕКТОВ  
КУЛЬТУРНОГО НАСЛЕДИЯ САХАЛИНСКОЙ ОБЛАСТИ

**ПРИКАЗ**

от 15.03.2011 № 3.42-19

г. Южно-Сахалинск

**Об установлении зон охраны, утверждении предмета охраны, границ и режимов использования земель в границах объекта культурного наследия регионального значения «Братская могила советских воинов, павших в августе 1945 года в боях при освобождении Южного Сахалина от японских милитаристов», расположенного по адресу: Сахалинская область, Смирныховский район, 2 км. севернее от с. Победино**

В соответствии с Федеральным законом от 25.06.2002 № 73-ФЗ «Об объектах культурного наследия (памятниках истории и культуры) народов Российской Федерации», приказываю:

**1. Утвердить**

- предмет охраны объекта культурного наследия регионального значения «Братская могила советских воинов, павших в августе 1945 года в боях при освобождении Южного Сахалина от японских милитаристов», расположенного по адресу: Сахалинская область, Смирныховский район, 2 км. севернее от с. Победино, согласно приложению № 1 к настоящему приказу;

- границы территории объекта культурного наследия регионального значения «Братская могила советских воинов, павших в августе 1945 года в боях при освобождении Южного Сахалина от японских милитаристов», расположенного по адресу: Сахалинская область, Смирныховский район, 2 км. севернее от с. Победино, согласно приложению № 2 к настоящему приказу;

3.42-27 (п)(2.0)

- режим использования территории объекта культурного наследия регионального значения «Братская могила советских воинов, павших в августе 1945 года в боях при освобождении Южного Сахалина от японских милитаристов», расположенного по адресу: Сахалинская область, Смирныховский район, 2 км. севернее от с. Победино, согласно приложению № 3 к настоящему приказу.

2. Установить границы зон охраны объекта культурного наследия регионального значения «Братская могила советских воинов, павших в августе 1945 года в боях при освобождении Южного Сахалина от японских милитаристов», расположенного по адресу: Сахалинская область, Смирныховский район, 2 км. севернее от с. Победино, согласно приложению № 4 к настоящему приказу.

3. Обязанность по возмещению убытков, причинённых в связи с установлением зон охраны возлагается на государственную инспекцию по охране объектов культурного наследия Сахалинской области.

4. Убытки, причинные в связи с установлением зон охраны, возмещаются не позднее чем через два года со дня вступления в силу настоящего приказа.

5. Настоящий приказ вступает в силу через 10 дней со дня его официального опубликования

6. Опубликовать настоящий приказ на «Официальном интернет-портале правовой информации», разместить на официальном сайте государственной инспекции по охране объектов культурного наследия Сахалинской области.

Руководитель инспекции



А.Н.Гринев

Приложение № 1 к приказу  
государственной инспекции по охране  
объектов культурного наследия  
Сахалинской области  
от 25.03.2011 № 3.41.39

**Предмет охраны**  
**объекта культурного наследия регионального значения «Братская могила советских воинов, павших в августе 1945 года в боях при освобождении Южного Сахалина от японских милитаристов», расположенного по адресу: Сахалинская область, Смирныховский район, 2 км. севернее от с. Победино**

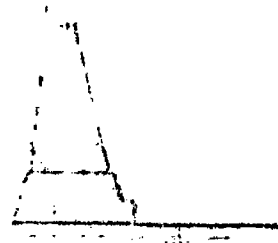
1. Существующее местоположение братской могилы (2 км. севернее от с. Победино, на восточном склоне горы Обзорной);
2. Захоронение (останки);
3. Композиция памятника над братской могилкой, в том числе: прямоугольная плита белого цвета, четырехгранный обелиск;
4. Объемно-пространственная композиция четырехгранного усеченного обелиска белого цвета, с пятиконечной металлической звездой на вершине (высота – 2,55 м.), в том числе: четырехгранное основание с северо-восточной стороны двухступенчатое, квадратное в плане.
5. Архитектурно-декоративное оформление обелиска, включая: мемориальную плиту с северо-восточной стороны с надписью: «Братская могила советских воинов погибших в боях при освобождении Южного Сахалина от японских милитаристов» и на лицевой стороне обелиска металлический орден Отечественной войны в венке из лавровых листьев.

**Схема предмета охраны  
объекта культурного наследия регионального значения  
«Братская могила советских воинов, павших в августе 1945 года в боях  
при освобождении Южного Сахалина от японских милитаристов»,  
расположенного по адресу: Сахалинская область, Смирныховский  
район, 2 км. севернее от с. Победино**

ГЛАВНЫЙ ВИД



БОКОВОЙ ВИД



ПЛАН



Элементы, подлежащие сохранению


0

5






Приложение № 2 к приказу  
государственной инспекции по охране  
объектов культурного наследия  
Сахалинской области  
от 03.07.2011 № 3.47.20

**Границы территории объекта культурного наследия регионального  
значения «Братская могила советских воинов, павших в августе 1945  
года в боях при освобождении Южного Сахалина от японских  
милитаристов», расположенного по адресу: Сахалинская область,  
Смирныховский район, 2 км. севернее от с. Победино**



Условные обозначения:

-  Объект культурного наследия регионального значения
-  Территория объекта культурного наследия
-  Характерные (поворотные) точки границ территории объекта культурного наследия

Координаты характерных (поворотных) точек границы территории объекта культурного наследия регионального значения «Братская могила советских воинов, павших в августе 1945 года в боях при освобождении Южного Сахалина от японских милитаристов», расположенного по адресу: Сахалинская область, Смирныховский район, 2 км. севернее от с. Победино

| № Характерной (поворотной) точки | Координаты характерных (поворотных точек) в местной системе координат (МСК) |          | Координаты характерных (поворотных точек) во всемирной системе координат (WGS-84) |                   |
|----------------------------------|---|----------|---|-------------------|
|                                  | X   | Y        | Широта  | Долгота           |
| 1                                | 45783,8   | 30825,44 | 49°51'06.55974"N  | 142°48'15.30482"E |
| 2                                | 45785,55  | 30827,35 | 49°51'06.55974"N  | 142°48'15.42162"E |
| 3                                | 45787,27  | 30829,23 | 49°51'06.55974"N  | 142°48'15.24056"E |
| 4                                | 45786,09  | 30830,25 | 49°51'06.55974"N  | 142°48'15.11792"E |

Приложение № 3 к приказу  
государственной инспекции по  
охране объектов культурного  
наследия Сахалинской области  
от 15.03.2011 № 3.48-39

**Режим использования территории объекта культурного наследия  
регионального значения «Братская могила советских воинов, павших в  
августе 1945 года в боях при освобождении Южного Сахалина от  
японских милитаристов», расположенного по адресу: Сахалинская  
область, Смирныховский район, 2 км. севернее от с. Победино**

**1. На территории объекта культурного наследия разрешается:**

1.1 проведение работ по сохранению объекта культурного наследия, направленных на обеспечение физической сохранности объекта культурного наследия, в том числе консервация, ремонт, реставрация;

1.2 обеспечение доступности объектов культурного наследия в целях их экспонирования, обеспечение сохранения традиционного визуального восприятия объекта культурного наследия с основных видовых точек;

1.3 восстановление утраченных элементов и частей объекта культурного наследия по существующим чертежам, обмерам и историческим аналогам;

1.4 размещение информационных надписей и обозначений, относящихся к объекту культурного наследия;

1.5 хозяйственная деятельность, не нарушающая целостность объекта культурного наследия и не создающая угрозы его повреждения, разрушения или уничтожения.

1.6 благоустройство и озеленение территории с установкой малых архитектурных форм (скамьи, урны, цветочницы), объектов монументального искусства, видовых площадок и площадок для отдыха, не нарушающих визуального восприятия объектов культурного наследия;

1.7 установка элементов информационно-декоративного оформления (мобильные информационные конструкции), в том числе праздничного, а также временных строительных ограждающих конструкций.

1.8 проведение работ по дозахоронению останков.

**2. На территории объекта культурного наследия запрещается:**

2.1 изменение предмета охраны объекта культурного наследия;

2.2 осуществление всех видов земляных работ без проведения археологических полевых работ в порядке, предусмотренном законодательством Российской Федерации в сфере государственной охраны объектов культурного наследия;

2.3 размещение рекламы, вывесок на объекте и территории объекта, за

исключением случаев, предусмотренных пунктом 3 статьи 35.1 Федерального закона от 25.06.2002 № 73-ФЗ «Об объектах культурного наследия (памятниках истории и культуры) народов Российской Федерации»;


2.4 строительство объектов капитального строительства;

2.5 прокладка инженерных коммуникаций, не относящихся к обеспечению использования и обслуживания объекта культурного наследия.








Приложение № 4 к приказу  
государственной инспекции по охране  
объектов культурного наследия  
Сахалинской области  
от 15.03.2011 г. № 3-46/20

**Границы зон охраны объекта культурного наследия регионального значения «Братская могила советских воинов, павших в августе 1945 года в боях при освобождении Южного Сахалина от японских милитаристов», расположенного по адресу: Сахалинская область, Смирныховский район, 2 км. севернее от с. Победино**



Условные обозначения:

-  Объект культурного наследия регионального значения
-  Территория объекта культурного наследия
-  Зона охраняемого природного ландшафта
-  Характерные (поворотные) точки границ зоны охраняемого природного ландшафта
-  Индекс режима использования земель в границах зоны охраняемого природного ландшафта и номер кадастрового участка

**Координаты характерных (поворотных) точек границ зон охраны объекта культурного наследия регионального значения «Братская могила советских воинов, павших в августе 1945 года в боях при освобождении Южного Сахалина от японских милитаристов», расположенного по адресу: Сахалинская область, Смирныховский район, 2 км. севернее от с. Победино**

**Зона охраняемого природного ландшафта**

| № Характерной (поворотной) точки | Координаты характерных (поворотных точек) в местной системе координат (МСК) |          | Координаты характерных (поворотных точек) во всемирной системе координат (WGS-84) |                   |
|----------------------------------|---|----------|---|-------------------|
|                                  | X   | Y        | Широта  | Долгота           |
| 1                                | 45791,49  | 30826,13 | 49°51'06.69469"N  | 142°48'15.14631"E |
| 2                                | 45793,47  | 30830,69 | 49°51'06.76111"N  | 142°48'15.37294"E |
| 3                                | 45793,28  | 30834,03 | 49°51'06.75669"N  | 142°48'15.54025"E |
| 4                                | 45789,31  | 30839,16 | 49°51'06.63087"N  | 142°48'15.80015"E |
| 5                                | 45785,80  | 30838,36 | 49°51'06.51688"N  | 142°48'15.76291"E |
| 6                                | 45776,64  | 30834,59 | 49°51'06.21853"N  | 142°48'15.58154"E |
| 7                                | 45773,43  | 30832,80 | 49°51'06.11374"N  | 142°48'15.49452"E |
| 8                                | 45773,54  | 30821,60 | 49°51'06.11153"N  | 142°48'14.93392"E |
| 9                                | 45781,28  | 30817,27 | 49°51'06.35975"N  | 142°48'14.71105"E |

**Режимы использования земель в границах зон охраны объекта культурного наследия регионального значения «Братская могила советских воинов, павших в августе 1945 года в боях при освобождении Южного Сахалина от японских милитаристов», расположенного по адресу: Сахалинская область, Смирныховский район, 2 км. севернее от с. Победино**

**Зона охраняемого природного ландшафта**

В зоне охраняемого природного ландшафта выделяется один регламентный участок с устанавливаемым режимом использования земель Л-1.

**1. Разрешается:**

1.1. проведение мероприятий, направленных на сохранение элементов природного ландшафта, особенностей рельефа, гидрографии;

1.2. проведение противоэрозионных мероприятий на склонах, расчистка русел рек, ручьев и днищ оврагов, при наличии инженерно-геологического заключения об отсутствии негативного воздействия на гидрогеологические и экологические условия;

1.3. ремонт, реконструкция существующих линейных объектов, в том числе реконструкция существующих инженерных сетей, установка отдельно стоящего уличного освещения, с последующим благоустройством территории и рекультивации нарушенных земель;

1.4. проведение работ по инженерной защите территории, при наличии инженерно-геологического заключения об отсутствии негативного воздействия на гидрогеологические и экологические условия;

1.5. благоустройство и озеленение территории с установкой малых архитектурных форм (скамьи, урны, цветочницы), объектов монументального искусства, видовых площадок и площадок для отдыха, не нарушающих визуального восприятия объектов культурного наследия;

1.6. установка элементов информационно-декоративного оформления (мобильные информационные конструкции), в том числе праздничного, а также временных строительных ограждающих конструкций, киосков, не нарушающих условий визуального восприятия объектов культурного наследия;

1.7. установка декоративной подсветки объектов культурного наследия и прилегающих территорий;

1.8. ремонт, реконструкция существующих дорожек, устройство новых пешеходных дорожек с использованием в качестве покрытия натуральных материалов (камень, дерево, гравийная смесь, плиточное покрытие, имитирующее натуральное);

1.9. санитарные рубки (прочистка, прореживание, уборка сухостоя);

1.10. проведение мероприятий, направленных на обеспечение пожарной и экологической безопасности;

1.11. обеспечение санитарной безопасности;

1.12. организация оборудованных мест для сбора мусора все основных секторов обзора объекта культурного наследия;

1.13. для участков лесного фонда – проведение работ по благоустройству и озеленению территории в рамках проекта лесоустройства.

## **2. Запрещается:**

2.1. размещение объектов капитального строительства;

2.2. осуществление всех видов земляных работ без проведения археологических полевых работ в порядке, предусмотренном законодательством Российской Федерации в сфере государственной охраны объектов культурного наследия;

2.3. установка ограждений, нарушающих визуальное восприятие объектов культурного наследия;

2.4. нарушение ландшафтных характеристик территории, в том числе изменение характеристик природного рельефа;

2.5. размещение вышек передающих радиотехнических объектов и других инженерных сооружений, изменяющих силуэт объекта культурного наследия с основных точек их восприятия;

2.6. самовольные посадки (порубки) деревьев и кустарников;

2.7. загрязнение почв, грунтовых и подземных вод, поверхностных стоков;

2.8. разведение костров;

2.9. размещение мест захоронения и свалок промышленных, бытовых и сельскохозяйственных отходов;

2.10. организация необорудованных мест для сбора мусора;

2.11. устройство складов, площадок для хранения веществ, материалов и оборудования;

2.12. размещение рекламы и вывесок, за исключением случаев, предусмотренных пунктом 3 статьи 35.1 Федерального закона от 25.06.2002 № 73-ФЗ «Об объектах культурного наследия (памятниках истории и культуры) народов Российской Федерации»;

2.13. хозяйственная деятельность, приводящая к изменению структуры природного ландшафта и существующих отметок рельефа;

2.14. разведка, разработка и добыча полезных ископаемых, разработка карьеров, бурение скважин, распашка склонов оврагов и речных долин;

2.15. создание разрушающих вибрационных нагрузок динамическим воздействием на почву, а также грунты в зоне их взаимодействия с объектами культурного наследия.