



ГОСУДАРСТВЕННАЯ ИНСПЕКЦИЯ ПО ОХРАНЕ ОБЪЕКТОВ  
КУЛЬТУРНОГО НАСЛЕДИЯ САХАЛИНСКОЙ ОБЛАСТИ

**ПРИКАЗ**

от 25.03.2004 № 3.42-38

г. Южно-Сахалинск

**Об установлении зон охраны, утверждении предмета охраны, границ и режимов использования земель в границах объекта культурного наследия регионального значения «Братская могила советских воинов, павших в августе 1945 года при освобождении Южного Сахалина от японских милитаристов», расположенного по адресу: Сахалинская область, г. Углегорск, ул. Свободная, 1.**

В соответствии с Федеральным законом от 25.06.2002 № 73-ФЗ «Об объектах культурного наследия (памятниках истории и культуры) народов Российской Федерации», приказываю:

1. Утвердить

- предмет охраны объекта культурного наследия регионального значения «Братская могила советских воинов, павших в августе 1945 года при освобождении Южного Сахалина от японских милитаристов», расположенного по адресу: Сахалинская область, г. Углегорск, ул. Свободная, 1, согласно приложению №1 к настоящему приказу;

- границы территории объекта культурного наследия регионального значения «Братская могила советских воинов, павших в августе 1945 года при освобождении Южного Сахалина от японских милитаристов», расположенного по адресу: Сахалинская область, г. Углегорск, ул. Свободная, 1, согласно приложению № 2 к настоящему приказу;

- режим использования территории объекта культурного наследия регионального значения «Братская могила советских воинов, павших в августе 1945 года при освобождении Южного Сахалина от японских милитаристов», расположенного по адресу: Сахалинская область, г.

Углегорск, ул. Свободная, 1, согласно приложению № 3 к настоящему приказу.

2. Установить границы зон охраны объекта культурного наследия регионального значения «Братская могила советских воинов, павших в августе 1945 года при освобождении Южного Сахалина от японских милитаристов», расположенного по адресу: Сахалинская область, г. Углегорск, ул. Свободная, 1, согласно приложению № 4 к настоящему приказу.

3. Обязанность по возмещению убытков, причинённых в связи с установлением зон охраны возлагается на государственную инспекцию по охране объектов культурного наследия Сахалинской области.

4. Убытки, причинные в связи с установлением зон охраны, возмещаются не позднее чем через два года со дня вступления в силу настоящего приказа.

5. Настоящий приказ вступает в силу через 10 дней со дня его официального опубликования

6. Опубликовать настоящий приказ на «Официальном интернет-портале правовой информации», разместить на официальном сайте государственной инспекции по охране объектов культурного наследия Сахалинской области.

Руководитель инспекции



А.Н.Гринев

Приложение № 1 к приказу  
государственной инспекции по охране  
объектов культурного наследия  
Сахалинской области  
от 15.03.2014 № 3.42-38

**Предмет охраны**  
**объекта культурного наследия регионального значения**  
**«Братская могила советских воинов, павших в августе 1945 года в боях**  
**при освобождении Южного Сахалина от японских милитаристов»,**  
**расположенного по адресу: Сахалинская область, г. Углегорск, ул.**  
**Свободная, 1**

1. Существующее местоположение памятника и градостроительные характеристики памятника в композиционно-планировочной структуре г. Углегорска (западная часть г. Углегорска, центральная площадь, образованная улицами Победы и Красноармейская);

2. Захоронение (останки);

3. Композиция памятника: стела и братская могила с могильной плитой;

4. Объемно-пространственная композиция памятника, включая: трехступенчатую, трехобъемную основную часть стелы (покрыта белой штукатуркой, высота 4 м.), установленную на четырехступенчатый стилобат, на верхней ступени постамента размещены декоративные таблички, нижняя ступень в виде ската, на центральном фасаде имеется углубление для доступа к стеле. Могильная плита (1x2 м.), состоящая из восьми гранитных плит темно-серого цвета, с гранитной плитой с нанесенными именами погибших воинов бронзовым цветом и объемная пятиконечная звезда из гранита красного оттенка в верхней части.

Архитектурно-декоративное оформление памятника, включая: четырехугольные таблички на стеле бронзового цвета с надписью: «ВОИНАМ Советской Армии и флота, павшим в боях за освобождение Южного Сахалина в 1945 г август м-ц»; барельеф с изображением пятиконечной звезды, окрашенной в красный цвет, в обрамлении венка из

листьев дуба на фоне склоненных знамен, ниже дата «1945»; и два барельефа на боковых сторонах стелы с изображением пяти фигур воинов армии и флота, идущих в атаку на фоне моря и стоящего на рейде корабля; и табличка с надписью на могильной плите :

*«Здесь погребены воины Советской армии и флота, павшие в боях за освобождение г. Углегорска. Товарищи*

*Гв. старший сержант Емельянов С.В.*

*Гв. старший лейтенант Пякин А.А.*

*Гв. лейтенант Егоров А.А.*

*Лейтенант Яшпаев А.К.*

*Гв. ефрейтор Безбородов В.И.*

*Гв. ефрейтор Лошкарев А.Е.*

*Гв. матрос Андричан А. П.*

*Гв. матрос Батулин И.В.*

*Гв. матрос Беляев А.И.*

*Гв. матрос Черепанов И.И.*

*Гв. матрос Юрганов Н.А.*

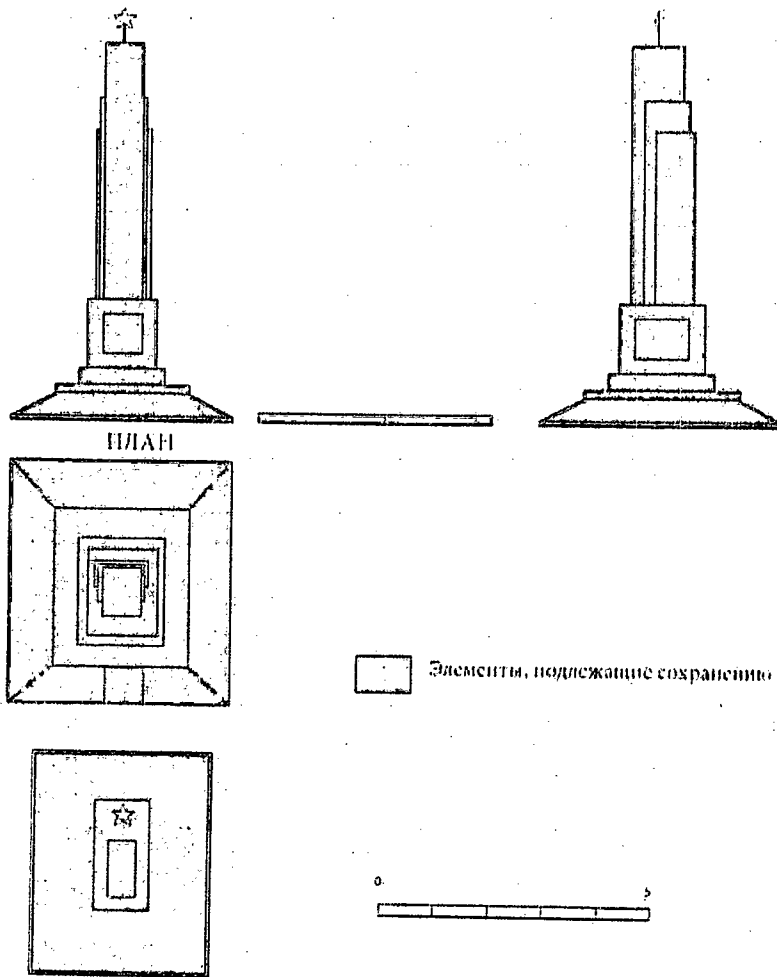
*Рядовой Кокорин М.П.*

*Вечная слава павшим в боях за свободу и независимость нашей Родины».*

**Схема предмета охраны**  
**объекта культурного наследия регионального значения**  
**«Братская могила советских воинов, павших в августе 1945 года в боях**  
**при освобождении Южного Сахалина от японских милитаристов»,**  
**расположенного по адресу: Сахалинская область, г. Углегорск, ул.**  
**Свободная, 1**

ГЛАВНЫЙ ФАСАД  
(ЮЖНАЯ ОРИЕНТАЦИЯ)

БОКОВОЙ ФАСАД  
(ВОСТОЧНАЯ ОРИЕНТАЦИЯ)



Приложение № 2 к приказу  
государственной инспекции по охране  
объектов культурного наследия  
Сахалинской области  
от 25.03.2011 № 3.41-3Р

**Границы территории объекта культурного наследия регионального значения «Братская могила советских воинов, павших в августе 1945 года в боях при освобождении Южного Сахалина от японских милитаристов», расположенного по адресу: Сахалинская область, г. Углегорск, ул. Свободная, 1**



условные обозначения:

- Объект культурного наследия регионального значения
- Территория объекта культурного наследия
- - Характерные (поворотные) точки границ территории объекта культурного наследия

**Координаты характерных (поворотных) точек границы территории объекта культурного наследия регионального значения «Братская могила советских воинов, павших в августе 1945 года в боях при освобождении Южного Сахалина от японских милитаристов», расположенного по адресу: Сахалинская область, г. Углегорск, ул. Свободная, 1**

№ Ха- рактерной (поворотной) точки	Координаты характерных (поворотных точек) в местной системе координат (МСК)		Координаты характерных (поворотных точек) во всемирной системе координат (WGS-84)	
	X	Y	Широта	Долгота
1	59148.65	57542.83	49°04'48.33134"N	142°03'45.72759"E
2	59150.57	57559.44	49°04'48.38598"N	142°03'46.54682"E
3	59129	57562	49°04'47.68682"N	142°03'46.65810"E
4	59127.2	57545.09	49°04'47.63638"N	142°03'45.82385"E

Приложение № 3 к приказу  
государственной инспекции по  
охране объектов культурного  
наследия Сахалинской области  
от 25.03.2011 № 341-31

**Режим использования территории объекта культурного наследия  
регионального значения «Братская могила советских воинов, павших в  
августе 1945 года в боях при освобождении Южного Сахалина от  
японских милитаристов», расположенного по адресу: Сахалинская  
область, г. Углегорск, ул. Свободная, 1**

**1. На территории объекта культурного наследия разрешается:**

1.1 проведение работ по сохранению объекта культурного наследия, направленных на обеспечение физической сохранности объекта культурного наследия, в том числе консервация, ремонт, реставрация;

1.2 обеспечение доступности объектов культурного наследия в целях их экспонирования, обеспечение сохранения традиционного визуального восприятия объекта культурного наследия с основных видовых точек;

1.3 восстановление утраченных элементов и частей объекта культурного наследия по существующим чертежам, обмерам и историческим аналогам;

1.4 размещение информационных надписей и обозначений, относящихся к объекту культурного наследия;

1.5 хозяйственная деятельность, не нарушающая целостность объекта культурного наследия и не создающая угрозы его повреждения, разрушения или уничтожения;

1.6 благоустройство и озеленение территории с установкой малых архитектурных форм (скамьи, урны, цветочницы), объектов монументального искусства, видовых площадок и площадок для отдыха, не нарушающих визуального восприятия объектов культурного наследия;

1.7 установка элементов информационно-декоративного оформления (мобильные информационные конструкции), в том числе праздничного, а также временных строительных ограждающих конструкций;

1.8 проведение работ по дозахоронению останков.

**2. На территории объекта культурного наследия запрещается:**

2.1 изменение предмета охраны объекта культурного наследия;

2.2 осуществление всех видов земляных работ без проведения археологических полевых работ в порядке, предусмотренном законодательством Российской Федерации в сфере государственной охраны объектов культурного наследия;

2.3 размещение рекламы, вывесок на объекте и территории объекта, за



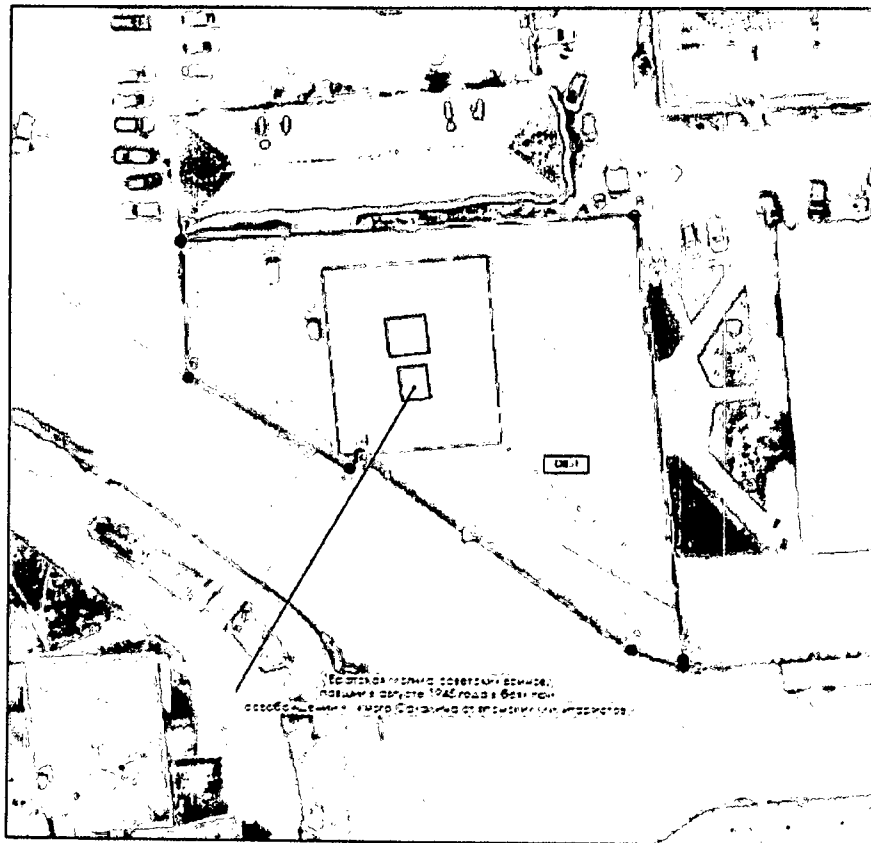
исключением случаев, предусмотренных пунктом 3 статьи 35.1 Федерального закона от 25.06.2002 № 73-ФЗ «Об объектах культурного наследия (памятниках истории и культуры) народов Российской Федерации»;

2.4 строительство объектов капитального строительства;






2.5 прокладка инженерных коммуникаций, не относящихся к обеспечению использования и обслуживания объекта культурного наследия.

Приложение № 4 к приказу  
государственной инспекции по охране  
объектов культурного наследия  
Сахалинской области  
от 15.08.2021 г. № 3.42-38

**Границы зон охраны объекта культурного наследия регионального значения «Братская могила советских воинов, павших в августе 1945 года в боях при освобождении Южного Сахалина от японских милитаристов», расположенного по адресу: Сахалинская область, г. Углегорск, ул. Свободная, 1**



**Условные обозначения:**

-  Объект культурного наследия регионального значения
-  Территория объекта культурного наследия
-  Охранная зона объекта культурного наследия
-  Характерные (поворотные) точки границ охранной зоны объекта культурного наследия
-  Индекс режима использования земель и земельных участков в границах охранной зоны объекта культурного наследия и номер регламентного участка

**Координаты характерных (поворотных) точек границ зон охраны объекта культурного наследия регионального значения «Братская могила советских воинов, павших в августе 1945 года в боях при освобождении Южного Сахалина от японских милитаристов», расположенного по адресу: Сахалинская область, г. Углегорск, ул. Свободная, 1**

**Зона регулирования застройки и хозяйственной деятельности**

№ Ха- рактерной (поворотной) точки	Координаты характерных (поворотных точек) в местной системе координат (МСК)		Координаты характерных (поворотных точек) во всемирной системе координат (WGS-84)	
	X	Y	Широта	Долгота
1	59104.42	57581.78	49°04'46.88234"N	142°03'47.61603"E
2	59103.68	57581.8	49°04'46.85838"N	142°03'47.61631"E
3	59105.4	57576.29	49°04'46.91667"N	142°03'47.34592"E
4	59127.43	57547.18	49°04'47.64261"N	142°03'45.92682"E
5	59125.76	57546.13	49°04'47.58921"N	142°03'45.87421"E
6	59135.86	57529.02	49°04'47.92365"N	142°03'45.03824"E
7	59151.7	57527.93	49°04'48.43688"N	142°03'44.99549"E
8	59155.65	57575.62	49°04'48.54329"N	142°03'47.34762"E

Режимы использования земель и земельных участков в границах зон охраны объекта культурного наследия регионального значения: «Братская могила советских воинов, павших в августе 1945 года в боях при освобождении Южного Сахалина от японских милитаристов», расположенного по адресу: Сахалинская область, г. Углегорск, ул. Свободная, 1

### Охранная зона

В охранной зоне объекта культурного наследия выделен один регламентный участок с устанавливаемым режимом использования земель и земельных участков ОЗ-1.

#### 1. Разрешается:

1.1. ремонт, реконструкция существующих проездов, инженерных сетей, установка отдельно стоящего оборудования уличного освещения, с последующим благоустройством территории и рекультивацией нарушенных земель;

1.2. ремонт, реконструкция существующих дорожек, устройство новых пешеходных дорожек с использованием в качестве покрытия гравийную смесь, плиточное покрытие, устройство цветников;

1.3. благоустройство и озеленение территории с установкой малых архитектурных форм (скамьи, урны, цветочницы), объектов монументального искусства, видовых площадок и площадок для отдыха, не нарушающих визуального восприятия объекта культурного наследия;

1.4. установка декоративной подсветки объекта культурного наследия и прилегающих территорий;

1.5. установка элементов информационно-декоративного оформления (мобильные информационные конструкции), в том числе праздничного, а также временных строительных ограждающих конструкций, не нарушающих визуального восприятия объект культурного наследия;

1.6. проведение мероприятий, направленных на обеспечение пожарной и экологической безопасности.

#### 2. Запрещается:

2.1. хозяйственная деятельность, нарушающая целостность объектов культурного наследия и создающая угрозу их повреждения, разрушения или уничтожения;

2.2. использование строительных технологий, создающих динамические нагрузки и оказывающих негативное воздействие на объект культурного наследия;

2.3. размещение объектов капитального строительства;

2.4. размещение временных построек, киосков;

2.5. установка ограждений, нарушающих визуальное восприятие объекта культурного наследия;

2.6. размещение стоянок для постоянного хранения автотранспортных средств;

2.7. размещение рекламы и вывесок, за исключением случаев, предусмотренных пунктом 3 статьи 35.1 Федерального закона от 25.06.2002 № 73-ФЗ «Об объектах культурного наследия (памятниках истории и культуры) народов Российской Федерации»;

2.8. организация необорудованных мест для сбора мусора.