



ГОСУДАРСТВЕННАЯ ИНСПЕКЦИЯ ПО ОХРАНЕ ОБЪЕКТОВ
КУЛЬТУРНОГО НАСЛЕДИЯ САХАЛИНСКОЙ ОБЛАСТИ

ПРИКАЗ

от 08.11.2021 № 3.42-78

г. Южно-Сахалинск

Об утверждении предмета охраны, границ и режимов использования земель в границах объекта культурного наследия регионального значения «Братская могила советских воинов, павших в августе 1945 года в боях при освобождении Южного Сахалина от японских милитаристов», расположенного по адресу: Сахалинская область, муниципальное образование городской округ «Смирныховский», с. Победино, ул. Центральная

В соответствии с Федеральным законом от 25.06.2002 № 73-ФЗ «Об объектах культурного наследия (памятниках истории и культуры) народов Российской Федерации», положением о государственной инспекции по охране объектов культурного наследия Сахалинской области, утвержденным постановлением Правительства Сахалинской области от 03.05.2017 № 185, приказываю:

1. Утвердить:

- предмет охраны объекта культурного наследия регионального значения «Братская могила советских воинов, павших в августе 1945 года в боях при освобождении Южного Сахалина от японских милитаристов», расположенного по адресу: Сахалинская область, муниципальное образование городской округ «Смирныховский», с. Победино, ул. Центральная, согласно приложению № 1 к настоящему приказу;

- границы территории объекта культурного наследия регионального значения «Братская могила советских воинов, павших в августе 1945 года в боях при освобождении Южного Сахалина от японских милитаристов»,
3.42-80 (п)(3.0)

расположенного по адресу: Сахалинская область, муниципальное образование городской округ «Смирныховский», с. Победино, ул. Центральная, согласно приложению № 2 к настоящему приказу

- режим использования территории объекта культурного наследия регионального значения «Братская могила советских воинов, павших в августе 1945 года в боях при освобождении Южного Сахалина от японских милитаристов», расположенного по адресу: Сахалинская область, муниципальное образование городской округ «Смирныховский», с. Победино, ул. Центральная, согласно приложению № 3 к настоящему приказу.

2. Опубликовать настоящий приказ на «Официальном интернет-портале правовой информации», разместить на официальном сайте государственной инспекции по охране объектов культурного наследия Сахалинской области.

3. Настоящий приказ вступает в силу со дня его официального опубликования.

4. Контроль за исполнением настоящего приказа оставляю за собой.

Руководитель инспекции

ДОКУМЕНТ ПОДПИСАН
ЭЛЕКТРОННОЙ ПОДПИСЬЮ

Сертификат 7E86E1B54034DCB1EB111F5974F9DC76
Владелец Гринев Андрей Николаевич
Действителен с 18.01.2021 по 31.12.2021

А.Н. Гринев

Приложение № 1 к приказу
государственной инспекции по
охране объектов культурного
наследия Сахалинской области
от _____ № _____


Предмет охраны

**объекта культурного наследия регионального значения
«Братская могила советских воинов, павших в августе 1945 года в боях
при освобождении Южного Сахалина от японских милитаристов»,
расположенного по адресу: Сахалинская область, муниципальное
образование городской округ «Смирныховский»,
с. Победино, ул. Центральная**


1. Существующее местоположение братской могилы в композиционно-планировочной структуре с. Победино (озелененная территория села с западной стороны от ул. Центральной);
2. Захоронение (останки);
3. Объемно-пространственная композиция четырехгранного обелиска белого цвета, украшенного рустовкой (высота – 5.7 м.), в том числе: коническое основание, квадратное в плане, с выделенными прямоугольными выступами; четырехгранный шпиль на вершине с пятиконечной металлической звездой, в лавровом венке на шаре;
4. Архитектурно-декоративное оформление обелиска, включая: мемориальная плита восточной стороны с надписью: «Вечная слава героям, павшим в боях за свободу и независимость нашей Родины», над текстом изображение скрещенных серпа и молота, по краям цифры «19» и «45».

Схема предмета охраны
объекта культурного наследия регионального значения
«Братская могила советских воинов, павших в августе 1945 года в боях
при освобождении Южного Сахалина от японских милитаристов»,
расположенного по адресу: Сахалинская область, муниципальное
образование городской округ «Смирныховский»,
с. Победино, ул. Центральная

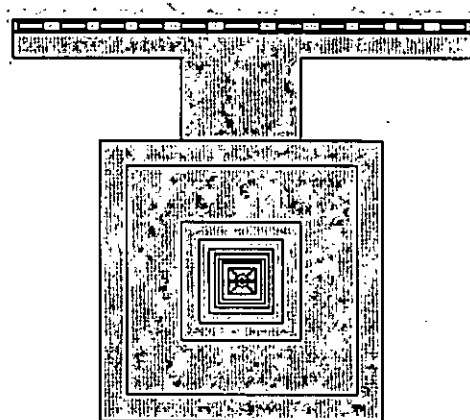
ГЛАВНЫЙ ФАСАД
(СЕВЕРО-ЗАПАДНАЯ ОРИЕНТАЦИЯ)



ВОСТОЧНЫЙ ФАСАД
(ЮГО-ЗАПАДНАЯ ОРИЕНТАЦИЯ)



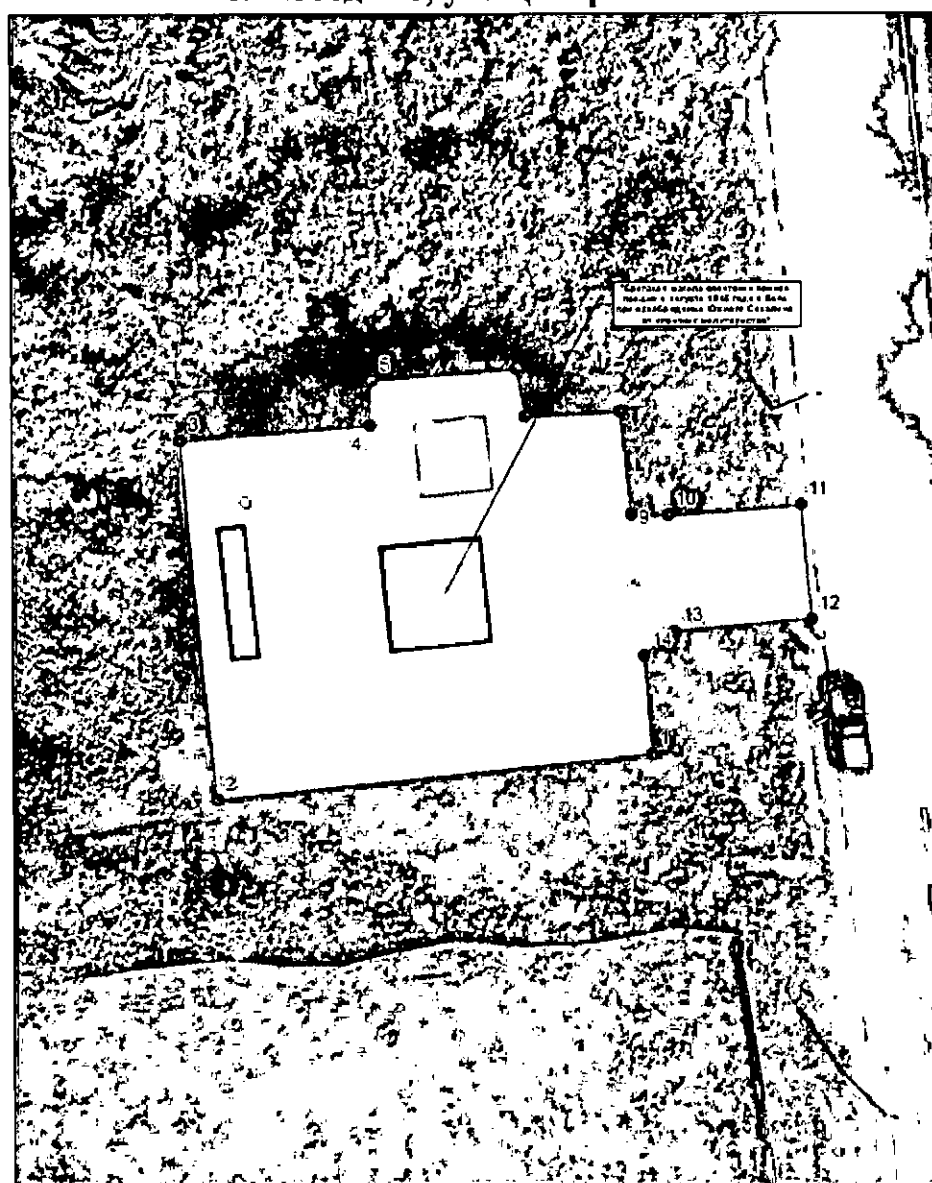
ПЛАН



Элементы, подлежащие сохранению

Приложение № 2 к приказу
государственной инспекции по
охране объектов культурного
наследия Сахалинской области
от _____ № _____

Границы территории объекта культурного наследия регионального значения «Братская могила советских воинов, павших в августе 1945 года в боях при освобождении Южного Сахалина от японских милитаристов», расположенного по адресу: Сахалинская область, муниципальное образование городской округ «Смирныховский», с. Победино, ул. Центральная



Условные обозначения:

- Объект культурного наследия регионального значения
- Захоронение останков советских солдат 1989 г.
- Территория объекта культурного наследия
- 7 Характерные (поворотные) точки границ территории объекта культурного наследия

**Координаты характерных (поворотных) точек границы территории
объекта культурного наследия регионального значения «Братская
могила советских воинов, павших в августе 1945 года в боях при
освобождении Южного Сахалина от японских милитаристов»,
расположенного по адресу: Сахалинская область, муниципальное
образование городской округ «Смирныховский»,
с. Победино, ул. Центральная**

№ Характерной (поворотной) точки	Координаты характерных (по- воротных точек) в местной си- стеме координат (МСК)		Координаты характерных (поворотных точек) во всемирной системе координат (WGS-84)	
	X	Y	Широта	Долгота
1	44515,55	31289,96	49°50'25.64576"N	142°48'39.37086"E
2	44514,87	31280,8	49°50'25.61906"N	142°48'38.91309"E
3	44511,98	31280,68	49°50'25.52549"N	142°48'38.90937"E
4	44511,01	31268,73	49°50'25.48797"N	142°48'38.31223"E
5	44488,28	31270,94	49°50'24.75360"N	142°48'38.44083"E
6	44491,21	31298,43	49°50'24.86250"N	142°48'39.81395"E
7	44497,51	31297,97	49°50'25.06612"N	142°48'39.78594"E
8	44499	31299,92	49°50'25.11534"N	142°48'39.88232"E
9	44506,3	31299,51	49°50'25.35134"N	142°48'39.85602"E
10	44506,37	31297,19	49°50'25.35242"N	142°48'39.73989"E
11	44506,96	31307,89	49°50'25.37700"N	142°48'40.27479"E
12	44499,78	31308,54	49°50'25.14500"N	142°48'40.31300"E
13	44512,84	31296,47	49°50'25.56141"N	142°48'39.69873"E
14	44512,51	31290,5	49°50'25.54767"N	142°48'39.40029"E

Приложение № 3 к приказу
государственной инспекции по
охране объектов культурного
наследия Сахалинской области
от _____ № _____

**Режим использования территории объекта культурного наследия
регионального значения «Братская могила советских воинов, павших в
августе 1945 года в боях при освобождении Южного Сахалина от
японских милитаристов», расположенного по адресу: Сахалинская
область, муниципальное образование городской округ
«Смирныховский», с. Победино, ул. Центральная**

1. На территории объекта культурного наследия разрешается:

1.1 проведение работ по сохранению объекта культурного наследия, направленных на обеспечение физической сохранности объекта культурного наследия, в том числе консервация, ремонт, реставрация;

1.2 обеспечение доступности объектов культурного наследия в целях их экспонирования, обеспечение сохранения традиционного визуального восприятия объекта культурного наследия с основных видовых точек;

1.3 восстановление утраченных элементов и частей объекта культурного наследия по существующим чертежам, обмерам и историческим аналогам;

1.4 размещение информационных надписей и обозначений, относящихся к объекту культурного наследия;

1.5 хозяйственная деятельность, не нарушающая целостность объекта культурного наследия и не создающая угрозы его повреждения, разрушения или уничтожения.

1.6 благоустройство и озеленение территории с установкой малых архитектурных форм (скамьи, урны, цветочницы), объектов монументального искусства, видовых площадок и площадок для отдыха, не нарушающих визуального восприятия объектов культурного наследия;

1.7 установка элементов информационно-декоративного оформления (мобильные информационные конструкции), в том числе праздничного, а

также временных строительных ограждающих конструкций.

1.8 проведение работ по дозахоронению останков.

2. На территории объекта культурного наследия запрещается:

2.1 изменение предмета охраны объекта культурного наследия;

2.2 осуществление всех видов земляных работ без проведения археологических полевых работ в порядке, предусмотренном законодательством Российской Федерации в сфере государственной охраны объектов культурного наследия;

2.3 размещение рекламы, вывесок на объекте и территории объекта, за исключением случаев, предусмотренных пунктом 3 статьи 35.1 Федерального закона от 25.06.2002 № 73-ФЗ «Об объектах культурного наследия (памятниках истории и культуры) народов Российской Федерации»;

2.4 строительство объектов капитального строительства;

2.5 прокладка инженерных коммуникаций, не относящихся к обеспечению использования и