



ГОСУДАРСТВЕННАЯ ИНСПЕКЦИЯ ПО ОХРАНЕ ОБЪЕКТОВ КУЛЬТУРНОГО НАСЛЕДИЯ САХАЛИНСКОЙ ОБЛАСТИ

ПРИКАЗ

от 21.02.2022 № 3.42-7

г. Южно-Сахалинск

О внесении изменений в некоторые приказы государственной инспекции по охране объектов культурного наследия Сахалинской области

В целях приведения нормативно-правовых актов государственной инспекции по охране объектов культурного наследия Сахалинской области в соответствие с законодательством Российской Федерации

приказываю:

1. Внести в приказ от 26.02.2021 № 3.42-3 «Об утверждении предмета охраны, границ и режимов использования земель в границах объекта культурного наследия регионального значения – достопримечательное место «Место основания в 1857 году русского военного поста Мануэ», расположенного по адресу (местонахождение): Сахалинская область, муниципальное образование городской округ «Долинский», ст. Арсентьевка, южная часть устья реки Мануй, следующие изменения:

1.1. Текст приказа изложить в следующей редакции:

« В соответствии с Федеральным законом от 25.06.2002 № 73-ФЗ «Об объектах культурного наследия (памятниках истории и культуры) народов Российской Федерации», Положением о государственной инспекции по охране объектов культурного наследия Сахалинской области, утвержденного постановлением Правительства Сахалинской области от 03.05.2017 № 185, приказываю:

Утвердить:

1. Предмет охраны объекта культурного наследия регионального значения - достопримечательного места «Место основания в 1857 году русского военного поста Мануэ», расположенного по адресу (местонахождение): Сахалинская область, муниципальное образование городской округ «Долинский», ст. Арсентьевка, южная часть устья реки Мануй, согласно приложению № 1 к настоящему Приказу.
2. Границы территории объекта культурного наследия регионального значения - достопримечательного места «Место основания в 1857 году русского военного поста Мануэ», расположенного по адресу (местонахождение): Сахалинская область, муниципальное образование городской округ «Долинский», ст. Арсентьевка, южная часть устья реки Мануй, согласно приложению № 2 к настоящему Приказу.
3. Режим использования территории объекта культурного наследия регионального значения - достопримечательного места «Место основания в 1857 году русского военного поста Мануэ», расположенного по адресу (местонахождение): Сахалинская область, муниципальное образование городской округ «Долинский», ст.

Арсентьевка, южная часть устья реки Мануй, бессрочно согласно приложению № 3 к настоящему Приказу.

4. Обеспечить подготовку документации для включения границы территории объекта культурного наследия регионального значения - достопримечательного места «Место основания в 1857 году русского военного поста Мануэ», расположенного по адресу (местонахождение): Сахалинская область, муниципальное образование городской округ «Долинский», ст. Арсентьевка, южная часть устья реки Мануй, в Единый государственный реестр недвижимости.
5. Настоящий приказ вступает в силу через 10 дней со дня его официального опубликования.
6. Опубликовать настоящий приказ на «Официальном интернет-портале правовой информации» и разместить на официальном сайте государственной инспекции по охране объектов культурного наследия Сахалинской области.»;
 - 1.2. Приложение № 4 к приказу исключить;
 - 1.3. Приложение № 5 к приказу исключить;
 - 1.4. Пункт 12, п.п. 12.1,12.2,12.3,12.4 приказа государственной инспекции по охране объектов культурного наследия Сахалинской области от 06.09.2021 № 3.42-70 «О внесении изменений в некоторые приказы государственной инспекции по охране объектов культурного наследия Сахалинской области» исключить.

2. Внести в приказ от 26.02.2021 № 3.42-4 «Об утверждении предмета охраны, границ и режимов использования земель в границах объекта культурного наследия регионального значения – достопримечательное место «Место основания в 1866 году русского военного поста Найбучи», расположенного по адресу (местонахождение): Сахалинская область, муниципальное образование городской округ «Долинский», быв. п. Усть-Долинка, близ с. Стародубское, следующие изменения:

2.1. Текст приказа изложить в следующей редакции:

« В соответствии с Федеральным законом от 25.06.2002 № 73-ФЗ «Об объектах культурного наследия (памятниках истории и культуры) народов Российской Федерации», Положением о государственной инспекции по охране объектов культурного наследия Сахалинской области, утвержденного постановлением Правительства Сахалинской области от 03.05.2017 № 185, приказываю:

Утвердить:

1. Предмет охраны объекта культурного наследия регионального значения - достопримечательного места «Место основания в 1866 году русского военного поста Найбучи», расположенного по адресу (местонахождение): Сахалинская область, муниципальное образование городской округ «Долинский», быв. п. Усть-Долинка, близ с. Стародубское, согласно приложению № 1 к настоящему Приказу.
2. Границы территории объекта культурного наследия регионального значения - достопримечательного места «Место основания в 1866 году русского военного поста Найбучи» расположенного по адресу (местонахождение): Сахалинская область, муниципальное образование городской округ «Долинский», быв. п. Усть-Долинка, близ с. Стародубское, согласно приложению № 2 к настоящему Приказу.
3. Режим использования территории объекта культурного наследия регионального значения - достопримечательного места «Место основания в 1866 году русского военного поста Найбучи» расположенного по адресу (местонахождение): Сахалинская область, муниципальное образование городской округ «Долинский», быв. п. Усть-Долинка, близ с. Стародубское, бессрочно согласно приложению № 3 к настоящему Приказу.
4. Обеспечить подготовку документации для включения границы территории объекта культурного наследия регионального значения - достопримечательного места «Место основания в 1866 году русского военного поста Найбучи» расположенного по адресу (местонахождение): Сахалинская область, муниципальное образование городской округ

«Долинский», быв. п. Усть-Долинка, близ с. Стародубское, в Единый государственный реестр недвижимости.

5. Настоящий приказ вступает в силу через 10 дней со дня его официального опубликования.
6. Опубликовать настоящий приказ на «Официальном интернет-портале правовой информации» и разместить на официальном сайте государственной инспекции по охране объектов культурного наследия Сахалинской области.»;

2.2. Приложение № 4 к приказу исключить;

2.3. Приложение № 5 к приказу исключить;

2.4. Пункт 13, п.п. 13.1,13.2,13.3,13.4 приказа государственной инспекции по охране объектов культурного наследия Сахалинской области от 06.09.2021 № 3.42-70 «О внесении изменений в некоторые приказы государственной инспекции по охране объектов культурного наследия Сахалинской области» исключить.

3. Внести в приказ от 26.02.2021 № 3.42-5 «Об утверждении предмета охраны, границ и режимов использования земель в границах объекта культурного наследия регионального значения – достопримечательное место «Место основания в 1832 году русского поселения», расположенного по адресу (местонахождение): Сахалинская область, муниципальное образование городской округ «Александровск-Сахалинский район», с. Мгачи, следующие изменения:

3.1. Текст приказа изложить в следующей редакции:

« В соответствии с Федеральным законом от 25.06.2002 № 73-ФЗ «Об объектах культурного наследия (памятниках истории и культуры) народов Российской Федерации», Положением о государственной инспекции по охране объектов культурного наследия Сахалинской области, утвержденного постановлением Правительства Сахалинской области от 03.05.2017 № 185, приказываю:

Утвердить:

1. Предмет охраны объекта культурного наследия регионального значения - достопримечательного места «Место основания в 1832 году русского поселения», расположенного по адресу (местонахождение): Сахалинская область, муниципальное образование городской округ «Александровск-Сахалинский район», с. Мгачи, согласно приложению № 1 к настоящему Приказу.
2. Границы территории объекта культурного наследия регионального значения - достопримечательного места «Место основания в 1832 году русского поселения», расположенного по адресу (местонахождение): Сахалинская область, муниципальное образование городской округ «Александровск-Сахалинский район», с. Мгачи, согласно приложению № 2 к настоящему Приказу.
3. Режим использования территории объекта культурного наследия регионального значения - достопримечательного места «Место основания в 1832 году русского поселения», расположенного по адресу (местонахождение): Сахалинская область, муниципальное образование городской округ «Александровск-Сахалинский район», с. Мгачи, бессрочно согласно приложению № 3 к настоящему Приказу.
4. Обеспечить подготовку документации для включения границы территории объекта культурного наследия регионального значения - достопримечательного места «Место основания в 1832 году русского поселения», расположенного по адресу (местонахождение): Сахалинская область, муниципальное образование городской округ «Александровск-Сахалинский район», с. Мгачи, в Единый государственный реестр недвижимости.
5. Настоящий приказ вступает в силу через 10 дней со дня его официального опубликования.
6. Опубликовать настоящий приказ на «Официальном интернет-портале правовой информации» и разместить на официальном сайте государственной инспекции по охране объектов культурного наследия Сахалинской области.»;

3.2. Приложение № 4 к приказу исключить;

3.3. Приложение № 5 к приказу исключить;

3.4. Пункт 14, п.п. 14.1,14.2,14.3,14.4 приказа государственной инспекции по охране объектов культурного наследия Сахалинской области от 06.09.2021 № 3.42-70 «О внесении изменений в некоторые приказы государственной инспекции по охране объектов культурного наследия Сахалинской области» исключить.

4. Внести в приказ от 26.02.2021 № 3.42-6 «Об утверждении предмета охраны, границ и режимов использования земель в границах объекта культурного наследия регионального значения – достопримечательное место «Место основания в 1856 году Дуйского русского военного поста», расположенного по адресу (местонахождение): Сахалинская область, муниципальное образование городской округ «Александровск-Сахалинский район», с. Дуэ, следующие изменения:

4.1. Текст приказа изложить в следующей редакции:

« В соответствии с Федеральным законом от 25.06.2002 № 73-ФЗ «Об объектах культурного наследия (памятниках истории и культуры) народов Российской Федерации», Положением о государственной инспекции по охране объектов культурного наследия Сахалинской области, утвержденном постановлением Правительства Сахалинской области от 03.05.2017 № 185, приказываю:

Утвердить:

1. Предмет охраны объекта культурного наследия регионального значения - достопримечательного места «Место основания в 1856 году Дуйского русского военного поста», расположенного по адресу (местонахождение): Сахалинская область, муниципальное образование городской округ «Александровск-Сахалинский район», с. Дуэ, согласно приложению № 1 к настоящему Приказу.
2. Границы территории объекта культурного наследия регионального значения - достопримечательного места «Место основания в 1856 году Дуйского русского военного поста», расположенного по адресу (местонахождение): Сахалинская область, муниципальное образование городской округ «Александровск-Сахалинский район», с. Дуэ, согласно приложению № 2 к настоящему Приказу.
3. Режим использования территории объекта культурного наследия регионального значения - достопримечательного места «Место основания в 1856 году Дуйского русского военного поста», расположенного по адресу (местонахождение): Сахалинская область, муниципальное образование городской округ «Александровск-Сахалинский район», с. Дуэ, бессрочно согласно приложению № 3 к настоящему Приказу.
4. Обеспечить подготовку документации для включения границы территории объекта культурного наследия регионального значения - достопримечательного места «Место основания в 1856 году Дуйского русского военного поста», расположенного по адресу (местонахождение): Сахалинская область, муниципальное образование городской округ «Александровск-Сахалинский район», с. Дуэ, в Единый государственный реестр недвижимости.
5. Настоящий приказ вступает в силу через 10 дней со дня его официального опубликования.
6. Опубликовать настоящий приказ на «Официальном интернет-портале правовой информации» и разместить на официальном сайте государственной инспекции по охране объектов культурного наследия Сахалинской области.»;

4.2. Приложение № 4 к приказу исключить;

4.3. Приложение № 5 к приказу исключить;

4.4. Пункт 15, п.п. 15.1,15.2,15.3,15.4 приказа государственной инспекции по охране объектов культурного наследия Сахалинской области от 06.09.2021 № 3.42-70 «О внесении изменений в некоторые приказы государственной инспекции по охране объектов культурного наследия Сахалинской области» исключить.

5. Внести в приказ от 26.02.2021 № 3.42-7 «Об утверждении предмета охраны, границ и режимов использования земель в границах объекта культурного наследия регионального значения – достопримечательное место «Место основания в 1862 году русского поселения, положившего начало г. Александровск-Сахалинскому», расположенного по адресу (местонахождение): Сахалинская область, муниципальное образование городской округ «Александровск-Сахалинский район», г. Александровск-Сахалинский, следующие изменения:

5.1. Текст приказа изложить в следующей редакции:

« В соответствии с Федеральным законом от 25.06.2002 № 73-ФЗ «Об объектах культурного наследия (памятниках истории и культуры) народов Российской Федерации», Положением о государственной инспекции по охране объектов культурного наследия Сахалинской области, утвержденного постановлением Правительства Сахалинской области от 03.05.2017 № 185, приказываю:

Утвердить:

1. Предмет охраны объекта культурного наследия регионального значения - достопримечательного места «Место основания в 1862 году русского поселения, положившего начало г. Александровск-Сахалинскому», расположенного по адресу (местонахождение): Сахалинская область, муниципальное образование городской округ «Александровск-Сахалинский район», г. Александровск-Сахалинский, согласно приложению № 1 к настоящему Приказу.
2. Границы территории объекта культурного наследия регионального значения - достопримечательного места «Место основания в 1862 году русского поселения, положившего начало г. Александровск-Сахалинскому», расположенного по адресу (местонахождение): Сахалинская область, муниципальное образование городской округ «Александровск-Сахалинский район», г. Александровск-Сахалинский, согласно приложению № 2 к настоящему Приказу.
3. Режим использования территории объекта культурного наследия регионального значения – достопримечательное место «Место основания в 1862 году русского поселения, положившего начало г. Александровск-Сахалинскому», расположенного по адресу (местонахождение): Сахалинская область, муниципальное образование городской округ «Александровск-Сахалинский район», г. Александровск-Сахалинский, бессрочно согласно приложению № 3 к настоящему Приказу.
4. Обеспечить подготовку документации для включения границы территории объекта культурного наследия регионального значения - достопримечательного места «Место основания в 1862 году русского поселения, положившего начало г. Александровск-Сахалинскому», расположенного по адресу (местонахождение): Сахалинская область, муниципальное образование городской округ «Александровск-Сахалинский район», г. Александровск-Сахалинский, в Единый государственный реестр недвижимости.
5. Настоящий приказ вступает в силу через 10 дней со дня его официального опубликования
6. Опубликовать настоящий приказ на «Официальном интернет-портале правовой информации» и разместить на официальном сайте государственной инспекции по охране объектов культурного наследия Сахалинской области.»;

5.2. Приложение № 4 к приказу исключить;

5.3. Приложение № 5 к приказу исключить;

5.4. Пункт 16, п.п. 16.1, 16.2, 16.3, 16.4 приказа государственной инспекции по охране объектов культурного наследия Сахалинской области от 06.09.2021 № 3.42-70 «О внесении изменений в некоторые приказы государственной инспекции по охране объектов культурного наследия Сахалинской области» исключить.

6. Внести в приказ от 23.03.2021 № 3.42-23 «Об утверждении предмета охраны, границ и режимов использования земель в границах объекта культурного наследия регионального значения – достопримечательное место «Место основания в 1869

году Чибисанского русского военного поста», расположенного по адресу (местонахождение): Сахалинская область, муниципальное образование «Корсаковский городской округ», с. Озерское, оз. Чибисан, следующие изменения:

6.1. Текст приказа изложить в следующей редакции:

« В соответствии с Федеральным законом от 25.06.2002 № 73-ФЗ «Об объектах культурного наследия (памятниках истории и культуры) народов Российской Федерации», Положением о государственной инспекции по охране объектов культурного наследия Сахалинской области, утвержденного постановлением Правительства Сахалинской области от 03.05.2017 № 185, приказываю:

Утвердить:

1. Предмет охраны объекта культурного наследия регионального значения – достопримечательное место «Место основания в 1869 году Чибисанского русского военного поста», расположенного по адресу (местонахождение): Сахалинская область, муниципальное образование «Корсаковский городской округ», с. Озерское, оз. Чибисан, согласно приложению № 1 к настоящему Приказу.
2. Границы территории объекта культурного наследия регионального значения - достопримечательного места «Место основания в 1869 году Чибисанского русского военного поста», расположенного по адресу (местонахождение): Сахалинская область, муниципальное образование «Корсаковский городской округ», с. Озерское, оз. Чибисан, согласно приложению № 2 к настоящему Приказу.
3. Режим использования территории объекта культурного наследия регионального значения - достопримечательного места «Место основания в 1869 году Чибисанского русского военного поста», расположенного по адресу (местонахождение): Сахалинская область, муниципальное образование «Корсаковский городской округ», с. Озерское, оз. Чибисан, бессрочно согласно приложению № 3 к настоящему Приказу.
4. Обеспечить подготовку документации для включения границы территории объекта культурного наследия регионального значения - достопримечательного места «Место основания в 1869 году Чибисанского русского военного поста», расположенного по адресу (местонахождение): Сахалинская область, муниципальное образование «Корсаковский городской округ», с. Озерское, оз. Чибисан, в Единый государственный реестр недвижимости.
5. Настоящий приказ вступает в силу через 10 дней со дня его официального опубликования.
6. Опубликовать настоящий приказ на «Официальном интернет-портале правовой информации» и разместить на официальном сайте государственной инспекции по охране объектов культурного наследия Сахалинской области.»;

6.2. Приложение № 4 к приказу исключить;

6.3. Приложение № 5 к приказу исключить;

6.4. Пункт 17, п.п. 17.1, 17.2, 17.3, 17.4 приказа государственной инспекции по охране объектов культурного наследия Сахалинской области от 06.09.2021 № 3.42-70 «О внесении изменений в некоторые приказы государственной инспекции по охране объектов культурного наследия Сахалинской области» исключить;

6.5. Приложение № 2 приказа от 23.03.2021 № 3.42-23 изложить в новой редакции согласно приложению № 1 к настоящему приказу.

7. Внести в приказ от 23.03.2021 № 3.42-24 «Об утверждении предмета охраны, границ и режимов использования земель в границах объекта культурного наследия регионального значения – достопримечательное место «Место основания в 1870 году Отехкоровского русского военного поста», расположенного по адресу (местонахождение): Сахалинская область, муниципальное образование «Томаринский городской округ», с. Новоселово, следующие изменения:

7.1. Текст приказа изложить в следующей редакции:

« В соответствии с Федеральным законом от 25.06.2002 № 73-ФЗ «Об объектах культурного наследия (памятниках истории и культуры) народов Российской Федерации», Положением о государственной инспекции по охране объектов культурного наследия Сахалинской области, утвержденного постановлением Правительства Сахалинской области от 03.05.2017 № 185, приказываю:

Утвердить:

1. Предмет охраны объекта культурного наследия регионального значения - достопримечательного места «Место основания в 1870 году Отехкоровского русского военного поста», расположенного по адресу (местонахождение): Сахалинская область, муниципальное образование «Томаринский городской округ», с. Новоселово, согласно приложению № 1 к настоящему Приказу.
2. Границы территории объекта культурного наследия регионального значения - достопримечательного места «Место основания в 1870 году Отехкоровского русского военного поста», расположенного по адресу (местонахождение): Сахалинская область, муниципальное образование «Томаринский городской округ», с. Новоселово, согласно приложению № 2 к настоящему Приказу.
3. Режим использования территории объекта культурного наследия регионального значения – достопримечательное место «Место основания в 1870 году Отехкоровского русского военного поста», расположенного по адресу (местонахождение): Сахалинская область, муниципальное образование «Томаринский городской округ», с. Новоселово, бессрочно согласно приложению № 3 к настоящему Приказу.
4. Обеспечить подготовку документации для включения границы территории объекта культурного наследия регионального значения - достопримечательного места «Место основания в 1870 году Отехкоровского русского военного поста», расположенного по адресу (местонахождение): Сахалинская область, муниципальное образование «Томаринский городской округ», с. Новоселово, в Единый государственный реестр недвижимости.
5. Настоящий приказ вступает в силу через 10 дней со дня его официального опубликования
6. Опубликовать настоящий приказ на «Официальном интернет-портале правовой информации» и разместить на официальном сайте государственной инспекции по охране объектов культурного наследия Сахалинской области.»;
 - 7.2. Приложение № 4 к приказу исключить;
 - 7.3. Приложение № 5 к приказу исключить;
 - 7.4. Пункт 18, п.п. 18.1,18.2,18.3,18.4 приказа государственной инспекции по охране объектов культурного наследия Сахалинской области от 06.09.2021 № 3.42-70 «О внесении изменений в некоторые приказы государственной инспекции по охране объектов культурного наследия Сахалинской области» исключить;
 - 7.5. Приложение № 2 приказа от 23.03.2021 № 3.42-24 изложить в новой редакции согласно приложению № 2 к настоящему приказу.
8. Внести в приказ от 23.03.2021 № 3.42-25 «Об утверждении предмета охраны, границ и режимов использования земель в границах объекта культурного наследия регионального значения – достопримечательное место «Место основания в 1869 году Очепокского русского военного поста», расположенного по адресу (местонахождение): Сахалинская область, муниципальное образование «Корсаковский городской округ», с. Лесное, р. Очепуха, следующие изменения:
 - 8.1. Текст приказа изложить в следующей редакции:

« В соответствии с Федеральным законом от 25.06.2002 № 73-ФЗ «Об объектах культурного наследия (памятниках истории и культуры) народов Российской Федерации», Положением о государственной инспекции по охране объектов культурного наследия Сахалинской области, утвержденного постановлением Правительства Сахалинской области от 03.05.2017 № 185, приказываю:

Утвердить:

1. Предмет охраны объекта культурного наследия регионального значения - достопримечательного места «Место основания в 1869 году Очехпокского русского военного поста», расположенного по адресу (местонахождение): Сахалинская область, муниципальное образование «Корсаковский городской округ», с. Лесное, р. Очепуха, согласно приложению № 1 к настоящему Приказу.
2. Границы территории объекта культурного наследия регионального значения - достопримечательного места «Место основания в 1869 году Очехпокского русского военного поста», расположенного по адресу (местонахождение): Сахалинская область, муниципальное образование «Корсаковский городской округ», с. Лесное, р. Очепуха, согласно приложению № 2 к настоящему Приказу.
3. Режим использования территории объекта культурного наследия регионального значения - достопримечательного места «Место основания в 1869 году Очехпокского русского военного поста», расположенного по адресу (местонахождение): Сахалинская область, муниципальное образование «Корсаковский городской округ», с. Лесное, р. Очепуха, бессрочно согласно приложению № 3 к настоящему Приказу.
4. Обеспечить подготовку документации для включения границы территории объекта культурного наследия регионального значения - достопримечательного места «Место основания в 1869 году Очехпокского русского военного поста», расположенного по адресу (местонахождение): Сахалинская область, муниципальное образование «Корсаковский городской округ», с. Лесное, р. Очепуха, в Единый государственный реестр недвижимости.
5. Настоящий приказ вступает в силу через 10 дней со дня его официального опубликования
6. Опубликовать настоящий приказ на «Официальном интернет-портале правовой информации» и разместить на официальном сайте государственной инспекции по охране объектов культурного наследия Сахалинской области.»;
 - 8.2. Приложение № 4 к приказу исключить;
 - 8.3. Приложение № 5 к приказу исключить;
 - 8.4. Пункт 19, п.п. 19.1, 19.2, 19.3, 19.4 приказа государственной инспекции по охране объектов культурного наследия Сахалинской области от 06.09.2021 № 3.42-70 «О внесении изменений в некоторые приказы государственной инспекции по охране объектов культурного наследия Сахалинской области» исключить;
 - 8.5. Приложение № 1, № 2, № 3 приказа от 23.03.2021 № 3.42-25 изложить в новой редакции согласно приложению № 3 к настоящему приказу.
9. Внести в приказ от 23.03.2021 № 3.42-26 «Об утверждении предмета охраны, границ и режимов использования земель в границах объекта культурного наследия регионального значения - достопримечательное место «Место основания в 1867 году Муравьевского русского военного поста», расположенного по адресу (местонахождение): Сахалинская область, муниципальное образование городской округ "Корсаковский", быв. с. Муравьево, следующие изменения:
 - 9.1. Текст приказа изложить в следующей редакции:

« В соответствии с Федеральным законом от 25.06.2002 № 73-ФЗ «Об объектах культурного наследия (памятниках истории и культуры) народов Российской Федерации», Положением о государственной инспекции по охране объектов культурного наследия Сахалинской области, утвержденного постановлением Правительства Сахалинской области от 03.05.2017 № 185, приказываю:

Утвердить:

1. Предмет охраны объекта культурного наследия регионального значения - достопримечательного места «Место основания в 1867 году Муравьевского русского военного поста», расположенного по адресу (местонахождение): Сахалинская область,

муниципальное образование городской округ "Корсаковский", быв. с. Муравьево, согласно приложению № 1 к настоящему Приказу.

2. Границы территории объекта культурного наследия регионального значения - достопримечательного места «Место основания в 1867 году Муравьевского русского военного поста», расположенного по адресу (местонахождение): Сахалинская область, муниципальное образование городской округ "Корсаковский", быв. с. Муравьево, согласно приложению № 2 к настоящему Приказу.
3. Режим использования территории объекта культурного наследия регионального значения - достопримечательного места «Место основания в 1867 году Муравьевского русского военного поста», расположенного по адресу (местонахождение): Сахалинская область, муниципальное образование городской округ "Корсаковский", быв. с. Муравьево, бессрочно согласно приложению № 3 к настоящему Приказу.
4. Обеспечить подготовку документации для включения границы территории объекта культурного наследия регионального значения - достопримечательного места «Место основания в 1867 году Муравьевского русского военного поста», расположенного по адресу (местонахождение): Сахалинская область, муниципальное образование городской округ "Корсаковский", быв. с. Муравьево, в Единый государственный реестр недвижимости.
5. Настоящий приказ вступает в силу через 10 дней со дня его официального опубликования.
6. Опубликовать настоящий приказ на «Официальном интернет-портале правовой информации» и разместить на официальном сайте государственной инспекции по охране объектов культурного наследия Сахалинской области.»;

9.2. Приложение № 4 к приказу исключить;

9.3. Приложение № 5 к приказу исключить;

9.4. Пункт 20, п.п. 20.1, 20.2, 20.3, 20.4 приказа государственной инспекции по охране объектов культурного наследия Сахалинской области от 06.09.2021 № 3.42-70 «О внесении изменений в некоторые приказы государственной инспекции по охране объектов культурного наследия Сахалинской области» исключить;

10. Внести в приказ от 23.03.2021 № 3.42-27 «Об утверждении предмета охраны, границ и режимов использования земель в границах объекта культурного наследия регионального значения – достопримечательное место «Место основания в 1853 году Муравьевского (Корсаковского) русского военного поста, положившего начало городу Корсакову», расположенного по адресу (местонахождение): Сахалинская область, муниципальное образование «Корсаковский городской округ», г. Корсаков, ул. Окружная, район нефтебазы, следующие изменения:

10.1. Текст приказа изложить в следующей редакции:

« В соответствии с Федеральным законом от 25.06.2002 № 73-ФЗ «Об объектах культурного наследия (памятниках истории и культуры) народов Российской Федерации», Положением о государственной инспекции по охране объектов культурного наследия Сахалинской области, утвержденного постановлением Правительства Сахалинской области от 03.05.2017 № 185, приказываю:

Утвердить:

1. Предмет охраны объекта культурного наследия регионального значения - достопримечательного места «Место основания в 1853 году Муравьевского (Корсаковского) русского военного поста, положившего начало городу Корсакову», расположенного по адресу (местонахождение): Сахалинская область, муниципальное образование «Корсаковский городской округ», г. Корсаков, ул. Окружная, район нефтебазы, согласно приложению № 1 к настоящему Приказу.
2. Границы территории объекта культурного наследия регионального значения - достопримечательного места «Место основания в 1853 году Муравьевского (Корсаковского) русского военного поста, положившего начало городу Корсакову»,

расположенного по адресу (местонахождение): Сахалинская область, муниципальное образование «Корсаковский городской округ», г. Корсаков, ул. Окружная, район нефтебазы, согласно приложению № 2 к настоящему Приказу.

3. Режим использования территории объекта культурного наследия регионального значения - достопримечательного места «Место основания в 1853 году Муравьевского (Корсаковского) русского военного поста, положившего начало городу Корсакову», расположенного по адресу (местонахождение): Сахалинская область, муниципальное образование «Корсаковский городской округ», г. Корсаков, ул. Окружная, район нефтебазы, бессрочно согласно приложению № 3 к настоящему Приказу.
4. Обеспечить подготовку документации для включения границы территории объекта культурного наследия регионального значения - достопримечательного места «Место основания в 1853 году Муравьевского (Корсаковского) русского военного поста, положившего начало городу Корсакову», расположенного по адресу (местонахождение): Сахалинская область, муниципальное образование «Корсаковский городской округ», г. Корсаков, ул. Окружная, район нефтебазы, в Единый государственный реестр недвижимости.
5. Настоящий приказ вступает в силу через 10 дней со дня его официального опубликования.
6. Опубликовать настоящий приказ на «Официальном интернет-портале правовой информации» и разместить на официальном сайте государственной инспекции по охране объектов культурного наследия Сахалинской области.»;

10.2. Приложение № 4 к приказу исключить;

10.3. Приложение № 5 к приказу исключить;

10.4. Пункт 21, п.п. 21.1, 21.2, 21.3, 21.4 приказа государственной инспекции по охране объектов культурного наследия Сахалинской области от 06.09.2021 № 3.42-70 «О внесении изменений в некоторые приказы государственной инспекции по охране объектов культурного наследия Сахалинской области» исключить;

10.5. Приложение № 2 приказа от 23.03.2021 № 3.42-27 изложить в новой редакции согласно приложению № 4 к настоящему приказу.

11. Внести в приказ от 23.03.2021 № 3.42-28 «Об утверждении предмета охраны, границ и режимов использования земель в границах объекта культурного наследия регионального значения – достопримечательное место «Место ожесточенных боев советских войск в августе 1945, года при освобождении Южного Сахалина от японских милитаристов», расположенного по адресу (местонахождение): Сахалинская область, муниципальное образование «Холмский городской округ», Холмский перевал», следующие изменения:

11.1. Текст приказа изложить в следующей редакции:

« В соответствии с Федеральным законом от 25.06.2002 № 73-ФЗ «Об объектах культурного наследия (памятниках истории и культуры) народов Российской Федерации», Положением о государственной инспекции по охране объектов культурного наследия Сахалинской области, утвержденного постановлением Правительства Сахалинской области от 03.05.2017 № 185, приказываю:

Утвердить:

1. Предмет охраны объекта культурного наследия регионального значения - достопримечательного места «Место ожесточенных боев советских войск в августе 1945, года при освобождении Южного Сахалина от японских милитаристов», расположенного по адресу (местонахождение): Сахалинская область, муниципальное образование «Холмский городской округ», Холмский перевал», согласно приложению № 1 к настоящему Приказу.
2. Границы территории объекта культурного наследия регионального значения - достопримечательного места «Место ожесточенных боев советских войск в августе 1945, года при освобождении Южного Сахалина от японских милитаристов»,

расположенного по адресу (местонахождение): Сахалинская область, муниципальное образование «Холмский городской округ», Холмский перевал», согласно приложению № 2 к настоящему Приказу.

3. Режим использования территории объекта культурного наследия регионального значения - достопримечательного места «Место ожесточенных боев советских войск в августе 1945, года при освобождении Южного Сахалина от японских милитаристов», расположенного по адресу (местонахождение): Сахалинская область, муниципальное образование «Холмский городской округ», Холмский перевал», бессрочно согласно приложению № 3 к настоящему Приказу.
4. Обеспечить подготовку документации для включения границы территории объекта культурного наследия регионального значения - достопримечательного места «Место ожесточенных боев советских войск в августе 1945, года при освобождении Южного Сахалина от японских милитаристов», расположенного по адресу (местонахождение): Сахалинская область, муниципальное образование «Холмский городской округ», Холмский перевал», в Единый государственный реестр недвижимости.
5. Настоящий приказ вступает в силу через 10 дней со дня его официального опубликования.
6. Опубликовать настоящий приказ на «Официальном интернет-портале правовой информации» и разместить на официальном сайте государственной инспекции по охране объектов культурного наследия Сахалинской области.»;

11.2. Приложение № 4 к приказу исключить;

11.3. Приложение № 5 к приказу исключить;

11.4. Пункт 10, п.п. 10.1, 10.2, 10.3, 10.4, 10.5 приказа государственной инспекции по охране объектов культурного наследия Сахалинской области от 06.09.2021 № 3.42-70 «О внесении изменений в некоторые приказы государственной инспекции по охране объектов культурного наследия Сахалинской области» исключить;

12. Внести в приказ от 23.03.2021 № 3.42-29 «Об утверждении предмета охраны, границ и режимов использования земель в границах объекта культурного наследия регионального значения – достопримечательное место «Место основания в 1870 году Маукского русского военного поста», расположенного по адресу (местонахождение): Сахалинская область, муниципальное образование «Холмский городской округ», г. Холмск, ул. Советская, 37», следующие изменения:

12.1. Текст приказа изложить в следующей редакции:

« В соответствии с Федеральным законом от 25.06.2002 № 73-ФЗ «Об объектах культурного наследия (памятниках истории и культуры) народов Российской Федерации», Положением о государственной инспекции по охране объектов культурного наследия Сахалинской области, утвержденного постановлением Правительства Сахалинской области от 03.05.2017 № 185, приказываю:

Утвердить:

1. Предмет охраны объекта культурного наследия регионального значения - достопримечательного места «Место основания в 1870 году Маукского русского военного поста», расположенного по адресу (местонахождение): Сахалинская область, муниципальное образование «Холмский городской округ», г. Холмск, ул. Советская, 37», согласно приложению № 1 к настоящему Приказу.
2. Границы территории объекта культурного наследия регионального значения - достопримечательного места «Место основания в 1870 году Маукского русского военного поста», расположенного по адресу (местонахождение): Сахалинская область, муниципальное образование «Холмский городской округ», г. Холмск, ул. Советская, 37», согласно приложению № 2 к настоящему Приказу.
3. Режим использования территории объекта культурного наследия регионального значения - достопримечательного места «Место основания в 1870 году Маукского русского военного поста», расположенного по адресу (местонахождение): Сахалинская

область, муниципальное образование «Холмский городской округ», г. Холмск, ул. Советская, 37», бессрочно согласно приложению № 3 к настоящему Приказу.

4. Обеспечить подготовку документации для включения границы территории объекта культурного наследия регионального значения - достопримечательного места «Место основания в 1870 году Маукского русского военного поста», расположенного по адресу (местонахождение): Сахалинская область, муниципальное образование «Холмский городской округ», г. Холмск, ул. Советская, 37», в Единый государственный реестр недвижимости.
5. Настоящий приказ вступает в силу через 10 дней со дня его официального опубликования.
6. Опубликовать настоящий приказ на «Официальном интернет-портале правовой информации» и разместить на официальном сайте государственной инспекции по охране объектов культурного наследия Сахалинской области.»;

12.2. Приложение № 4 к приказу исключить;

12.3. Приложение № 5 к приказу исключить;

12.4. Пункт 22, п.п. 22.1, 22.2, 22.3, 22.4 приказа государственной инспекции по охране объектов культурного наследия Сахалинской области от 06.09.2021 № 3.42-70 «О внесении изменений в некоторые приказы государственной инспекции по охране объектов культурного наследия Сахалинской области» исключить;

13. Внести в приказ от 23.03.2021 № 3.42-35 «Об утверждении предмета охраны, границ и режимов использования земель в границах объекта культурного наследия регионального значения – достопримечательное место «Место основания в 1869 году Тихменевского русского военного поста», расположенного по адресу (местонахождение): Сахалинская область, муниципальное образование «Поронайский городской округ», правый берег устья р. Поронай, сквер в районе р/к Дружба», следующие изменения:

13.1. Текст приказа изложить в следующей редакции:

« В соответствии с Федеральным законом от 25.06.2002 № 73-ФЗ «Об объектах культурного наследия (памятниках истории и культуры) народов Российской Федерации», Положением о государственной инспекции по охране объектов культурного наследия Сахалинской области, утвержденного постановлением Правительства Сахалинской области от 03.05.2017 № 185, приказываю:

Утвердить:

1. Предмет охраны объекта культурного наследия регионального значения - достопримечательного места «Место основания в 1869 году Тихменевского русского военного поста», расположенного по адресу (местонахождение): Сахалинская область, муниципальное образование «Поронайский городской округ», правый берег устья р. Поронай, сквер в районе р/к Дружба», согласно приложению № 1 к настоящему Приказу.
2. Границы территории объекта культурного наследия регионального значения - достопримечательного места «Место основания в 1869 году Тихменевского русского военного поста», расположенного по адресу (местонахождение): Сахалинская область, муниципальное образование «Поронайский городской округ», правый берег устья р. Поронай, сквер в районе р/к Дружба», согласно приложению № 2 к настоящему Приказу.
3. Режим использования территории объекта культурного наследия регионального значения - достопримечательного места «Место основания в 1869 году Тихменевского русского военного поста», расположенного по адресу (местонахождение): Сахалинская область, муниципальное образование «Поронайский городской округ», правый берег устья р. Поронай, сквер в районе р/к Дружба», бессрочно согласно приложению № 3 к настоящему Приказу.

4. Обеспечить подготовку документации для включения границы территории объекта культурного наследия регионального значения - достопримечательного места «Место основания в 1869 году Тихменевского русского военного поста», расположенного по адресу (местонахождение): Сахалинская область, муниципальное образование «Поронайский городской округ», правый берег устья р. Поронай, сквер в районе р/к Дружба», в Единый государственный реестр недвижимости.
5. Настоящий приказ вступает в силу через 10 дней со дня его официального опубликования.
6. Опубликовать настоящий приказ на «Официальном интернет-портале правовой информации» и разместить на официальном сайте государственной инспекции по охране объектов культурного наследия Сахалинской области.»;

13.2. Приложение № 4 к приказу исключить;

13.3. Приложение № 5 к приказу исключить;

13.4. Пункт 23, п.п. 23.1, 23.2, 23.3, 23.4 приказа государственной инспекции по охране объектов культурного наследия Сахалинской области от 06.09.2021 № 3.42-70 «О внесении изменений в некоторые приказы государственной инспекции по охране объектов культурного наследия Сахалинской области» исключить;

14. Внести в приказ от 29.03.2021 № 3.42-40 «Об утверждении предмета охраны, границ и режимов использования земель в границах объекта культурного наследия регионального значения – достопримечательное место «Место ожесточённых боев советских войск в августе 1945 года по овладению Харамитогским укрепрайоном», расположенного по адресу (местонахождение): Сахалинская область, муниципальное образование городской округ «Смирныховский», между с. Победино и с. Рощино», следующие изменения:

14.1. Текст приказа изложить в следующей редакции:

« В соответствии с Федеральным законом от 25.06.2002 № 73-ФЗ «Об объектах культурного наследия (памятниках истории и культуры) народов Российской Федерации», Положением о государственной инспекции по охране объектов культурного наследия Сахалинской области, утвержденного постановлением Правительства Сахалинской области от 03.05.2017 № 185, приказываю:

Утвердить:

1. Предмет охраны объекта культурного наследия регионального значения - достопримечательного места «Место ожесточённых боев советских войск в августе 1945 года по овладению Харамитогским укрепрайоном», расположенного по адресу (местонахождение): Сахалинская область, муниципальное образование городской округ «Смирныховский», между с. Победино и с. Рощино», согласно приложению № 1 к настоящему Приказу.
2. Границы территории объекта культурного наследия регионального значения - достопримечательного места «Место ожесточённых боев советских войск в августе 1945 года по овладению Харамитогским укрепрайоном», расположенного по адресу (местонахождение): Сахалинская область, муниципальное образование городской округ «Смирныховский», между с. Победино и с. Рощино», согласно приложению № 2 к настоящему Приказу.
3. Режим использования территории объекта культурного наследия регионального значения - достопримечательного места «Место ожесточённых боев советских войск в августе 1945 года по овладению Харамитогским укрепрайоном», расположенного по адресу (местонахождение): Сахалинская область, муниципальное образование городской округ «Смирныховский», между с. Победино и с. Рощино», бессрочно согласно приложению № 3 к настоящему Приказу.
4. Обеспечить подготовку документации для включения границы территории объекта культурного наследия регионального значения - достопримечательного места «Место ожесточённых боев советских войск в августе 1945 года по овладению Харамитогским укрепрайоном», расположенного по

адресу (местонахождение): Сахалинская область, муниципальное образование городской округ «Смирныховский», между с. Победино и с. Рошино», в Единый государственный реестр недвижимости.

5. Настоящий приказ вступает в силу через 10 дней со дня его официального опубликования.

6. Опубликовать настоящий приказ на «Официальном интернет-портале правовой информации» и разместить на официальном сайте государственной инспекции по охране объектов культурного наследия Сахалинской области.»;

14.2. Приложение № 4 к приказу исключить;

14.3. Приложение № 5 к приказу исключить;

14.4. Пункт 24, п.п. 24.1, 24.2, 24.3, 24.4 приказа государственной инспекции по охране объектов культурного наследия Сахалинской области от 06.09.2021 № 3.42-70 «О внесении изменений в некоторые приказы государственной инспекции по охране объектов культурного наследия Сахалинской области» исключить;

14.5. Приложение № 2 приказа от 29.03.2021 № 3.42-40 изложить в новой редакции согласно приложению № 5 к настоящему приказу.

15. Внести в приказ от 28.05.2020 № 3.42-29 «Об установлении зон охраны, утверждении предмета охраны, границ и режима использования объекта культурного наследия регионального значения «Братская могила советских воинов, павших в августе 1945 года в боях при освобождении Южного Сахалина от японских милитаристов» следующие изменения:

15.1. Таблицу - координаты характерных (поворотных) точек границы территории объекта культурного наследия регионального значения «Братская могила советских воинов, павших в августе 1945 года в боях при освобождении Южного Сахалина от японских милитаристов», расположенного по адресу: Сахалинская область, Холмский городской округ, с. Пятиречье приложения № 2 к приказу изложить в следующей редакции:

№ Характерной (поворотной) точки	Координаты характерных (поворотных точек) в местной системе координат (МСК)		Координаты характерных (поворотных точек) во всемирной системе координат (WGS-84)	
	X	Y	Широта	Долгота
1	9217,93	26346,88	47°00'56.195549"N	142°15'58.175303"E
2	9219,25	26350,51	47°00'56.236385"N	142°15'58.348145"E
3	9216,75	26351,38	47°00'56.154992"N	142°15'58.387415"E
4	9215,41	26347,74	47°00'56.113514"N	142°15'58.214085"E

15.2. Таблицу - координаты характерных (поворотных) точек границ зоны охраняемого природного ландшафта объекта культурного наследия регионального значения «Братская могила советских воинов, павших в августе 1945 года в боях при освобождении Южного Сахалина от японских милитаристов», расположенного по адресу: Сахалинская область, Холмский городской округ, с. Пятиречье приложения № 4 к приказу изложить в следующей редакции:

№ Характерной (поворотной) точки	Координаты характерных (поворотных точек) в местной системе координат (МСК)		Координаты характерных (поворотных точек) во всемирной системе координат (WGS-84)	
	X	Y	Широта	Долгота
1	9216,26	26323,26	47°00'56.153865"N	142°15'57.055760"E
2	9242,58	26355,50	47°00'56.989113"N	142°15'58.602028"E
3	9217,69	26373,11	47°00'56.174080"N	142°15'59.416583"E
4	9191,80	26342,31	47°00'55.352003"N	142°15'57.938812"E

16. Внести в приказ от 21.07.2020 № 3.42-65 «Об установлении зон охраны, утверждении предмета охраны, границ и режимов использования земель в границах объекта культурного наследия регионального значения «Могила ефрейтора Заморьева Василия Николаевича, погибшего при разминировании местности» следующие изменения:

16.1. Таблицу - координаты характерных (поворотных) точек границы территории объекта культурного наследия регионального значения «Могила ефрейтора Заморьева Василия Николаевича, погибшего при разминировании местности», расположенного по адресу: Сахалинская область, Смирныховский район, близ с. Онор, район р. Быстрой приложения № 2 к приказу изложить в следующей редакции:

№ Характерной (поворотной) точки	Координаты характерных (поворотных точек) в местной системе координат (МСК)		Координаты характерных (поворотных точек) во всемирной системе координат (WGS-84)	
	Х	У	Широта	Долгота
1	69743,63	26473,61	49°40'57.07230"N	143°20'51.41989"E
2	69742,49	26478,9	49°40'57.24317"N	143°20'51.36073"E
3	69737,67	26477,64	49°40'57.20103"N	143°20'51.12087"E
4	69738,61	26472,19	49°40'57.02492"N	143°20'51.17012"E

16.2. Таблицу - координаты характерных (поворотных) точек границ зон охраны объекта культурного наследия регионального значения «Могила ефрейтора Заморьева Василия Николаевича, погибшего при разминировании местности», расположенного по адресу: Сахалинская область, Смирныховский район, близ с. Онор, район р. Быстрой приложения № 4 к приказу изложить в следующей редакции:

№ Характерной (поворотной) точки	Координаты характерных (поворотных точек) в местной системе координат (МСК)		Координаты характерных (поворотных точек) во всемирной системе координат (WGS-84)	
	Х	У	Широта	Долгота
1	69754,66	26451,17	49°40'56.34920"N	143°20'51.97978"E
2	69750,83	26479,53	49°40'57.26591"N	143°20'51.77643"E
3	69741,28	26486,46	49°40'57.48749"N	143°20'51.29709"E
4	69737,28	26482,03	49°40'57.34299"N	143°20'51.09951"E
5	69727,62	26464,98	49°40'56.78849"N	143°20'50.62512"E

17. Внести в приказ от 16.07.2020 № 3.42-63 «Об установлении зон охраны, утверждении предмета охраны, границ и режимов использования земель в границах объекта культурного наследия регионального значения «Могила неизвестного советского воина, погибшего в 1945 году при освобождении Южного Сахалина от японских милитаристов» следующие изменения:

17.1. Таблицу - координаты характерных (поворотных) точек границ зон охраны объекта культурного наследия регионального значения «Могила неизвестного советского воина, погибшего в 1945 году при освобождении Южного Сахалина от японских милитаристов», расположенного по адресу: Сахалинская область, Смирныховский район, 12 км от с. Победино в районе Черной речки приложения № 4 к приказу изложить в следующей редакции:

№ Характерной (поворотной) точки	Координаты характерных (поворотных точек) в местной системе координат (МСК)		Координаты характерных (поворотных точек) во всемирной системе координат (WGS-84)	
	Х	У	Широта	Долгота
1	65750,26	27915,63	49°41'42.56514"N	143°17'31.56575"E
2	65742,59	27888,42	49°41'41.68222"N	143°17'31.19593"E
3	65755,52	27884,77	49°41'41.56806"N	143°17'31.84272"E
4	65763,08	27911,54	49°41'42.43670"N	143°17'32.20726"E

18. Внести в приказ от 15.07.2020 № 3.42-62 «Об установлении зон охраны, утверждении предмета охраны, границ и режимов использования земель в границах

объекта культурного наследия регионального значения «Памятный знак в честь погибших во второй мировой войне на Южном Сахалине и Курильских островах» следующие изменения:

18.1. Таблицу - координаты характерных (поворотных) точек границы территории объекта культурного наследия регионального значения «Памятный знак в честь погибших во второй мировой войне на Южном Сахалине и Курильских островах», расположенного по адресу: Сахалинская область, Смирныховский район, 1 км севернее с. Победино приложения № 2 к приказу изложить в следующей редакции:

№ Характерной (поворотной) точки	Координаты характерных (поворотных точек) в местной системе координат (МСК)		Координаты характерных (поворотных точек) во всемирной системе координат (WGS-84)	
	Х	У	Широта	Долгота
1	45490,57	30772,69	49°43'07.60195"N	143°00'38.98445"E
2	45492,25	30763,38	49°43'07.30139"N	143°00'39.07442"E
3	45498,98	30739,44	49°43'06.52955"N	143°00'39.42608"E
4	45499,08	30729,32	49°43'06.20210"N	143°00'39.43773"E
5	45506,91	30728,26	49°43'06.17114"N	143°00'39.82924"E
6	45534,05	30740,64	49°43'06.58334"N	143°00'41.17568"E
7	45533,52	30759,90	49°43'07.20638"N	143°00'41.13656"E
8	45502,84	30760,35	49°43'07.20786"N	143°00'39.60498"E
9	45497,67	30774,93	49°43'07.67747"N	143°00'39.33734"E

18.2. Таблицу - координаты характерных (поворотных) точек границ зон охраны объекта культурного наследия регионального значения «Памятный знак в честь погибших во второй мировой войне на Южном Сахалине и Курильских островах», расположенного по адресу: Сахалинская область, Смирныховский район, 1 км севернее с. Победино приложения № 4 к приказу изложить в следующей редакции:

№ Характерной (поворотной) точки	Координаты характерных (поворотных точек) в местной системе координат (МСК)		Координаты характерных (поворотных точек) во всемирной системе координат (WGS-84)	
	Х	У	Широта	Долгота
1	45478,84	30840,14	49°43'09.77967"N	143°00'38.35458"E
2	45478,57	30830,54	49°43'09.46889"N	143°00'38.34742"E
3	45477,30	30808,90	49°43'08.76807"N	143°00'38.29828"E
4	45454,69	30659,83	49°43'03.93441"N	143°00'37.26794"E
5	45497,42	30656,67	49°43'03.85039"N	143°00'39.40270"E
6	45514,62	30679,38	49°43'04.59264"N	143°00'40.24621"E
7	45533,19	30704,14	49°43'05.40181"N	143°00'41.15676"E
8	45549,08	30719,68	49°43'05.91147"N	143°00'41.93963"E
9	45550,60	30759,96	49°43'07.21561"N	143°00'41.98900"E
10	45541,91	30780,74	49°43'07.88436"N	143°00'41.54160"E
11	45527,23	30798,17	49°43'08.44214"N	143°00'40.79744"E
12	45515,99	30807,58	49°29'04.80389"N	142°23'15.83489"E
13	45506,59	30816,75	49°50'38.74322"N	142°22'32.89264"E
14	45493,14	30828,38	49°50'38.30805"N	142°22'32.90719"E

19. Внести в приказ государственной инспекции по охране объектов культурного наследия Сахалинской области от 20.06.2020 № 3.42-41 «Об установлении зон охраны, утверждении предмета охраны, границ и режима использования объекта культурного наследия регионального значения «Памятник воинам-тымовчанам, погибшим в годы Великой Отечественной войны 1941-1945 гг.» следующие изменения:

19.1. Таблицу - координаты характерных (поворотных) точек границы территории объекта культурного наследия регионального значения «Памятник воинам-тымовчанам,

погибшим в годы Великой Отечественной войны 1941-1945 гг.», расположенного по адресу: Сахалинская область, Тымовский городской округ, п. Тымовское, парк приложения № 2 к приказу изложить в следующей редакции:

№ Характерной (поворотной) точки	Координаты характерных (поворотных точек) в местной системе координат (МСК)		Координаты характерных (поворотных точек) во всемирной системе координат (WGS-84)	
	X	Y	Широта	Долгота
1	19514,00	95631,49	51°32'03.55999"N	141°33'29.96587"E
2	19513,62	95634,22	51°32'03.64811"N	141°33'29.94393"E
3	19510,67	95641,69	51°32'03.88826"N	141°33'29.78482"E
4	19506,32	95640,85	51°32'03.85888"N	141°33'29.55986"E
5	19506,10	95642,20	51°32'03.90244"N	141°33'29.54735"E
6	19490,46	95639,60	51°32'03.81037"N	141°33'28.73821"E
7	19493,44	95619,70	51°32'03.16812"N	141°33'28.90903"E
8	19508,98	95622,31	51°32'03.26046"N	141°33'29.71297"E
9	19508,85	95623,22	51°31'53.38173"N	141°18'19.02286"E
10	19513,16	95623,99	51°32'03.31693"N	141°33'29.92841"E

19.2. Таблицу - координаты характерных (поворотных) точек границ зон охраны объекта культурного наследия регионального значения «Памятник воинам-тымовчанам, погибшим в годы Великой Отечественной войны 1941-1945 гг.», расположенного по адресу: Сахалинская область, Тымовский городской округ, п. Тымовское, парк приложения № 4 к приказу изложить в следующей редакции:

Охранная зона

№ Характерной (поворотной) точки	Координаты характерных (поворотных точек) в местной системе координат (МСК)		Координаты характерных (поворотных точек) во всемирной системе координат (WGS-84)	
	X	Y	Широта	Долгота
1	19508,85	95623,22	51°32'03.28228"N	141°33'29.66157"E
2	19513,16	95623,99	51°32'03.28483"N	141°33'29.92092"E
3	19514,01	95631,49	51°32'03.54414"N	141°33'29.96627"E
4	19513,62	95634,22	51°32'03.64068"N	141°33'29.91195"E
5	19510,67	95641,69	51°32'03.86560"N	141°33'29.75063"E
6	19506,32	95640,85	51°32'03.83122"N	141°33'29.54396"E
7	19506,10	95642,20	51°32'03.89592"N	141°33'29.54233"E
8	19453,42	95633,09	51°32'03.57779"N	141°33'26.80052"E
9	19458,11	95613,72	51°32'02.93333"N	141°33'27.07620"E
10	19508,98	95622,31	51°32'03.24993"N	141°33'29.66238"E

Зона охраняемого природного ландшафта

№ Характерной (поворотной) точки	Координаты характерных (поворотных точек) в местной системе координат (МСК)		Координаты характерных (поворотных точек) во всемирной системе координат (WGS-84)	
	X	Y	Широта	Долгота
1	19438,25	95695,75	51°32'05.60024"N	141°33'25.98419"E
2	19453,42	95633,09	51°32'03.58091"N	141°33'26.82224"E
3	19506,10	95642,20	51°32'03.90244"N	141°33'29.54735"E
4	19506,32	95640,85	51°32'03.85888"N	141°33'29.55986"E
5	19510,67	95641,69	51°32'03.88826"N	141°33'29.78482"E
6	19513,62	95634,22	51°32'03.64811"N	141°33'29.94393"E
7	19514,01	95631,49	51°32'03.55999"N	141°33'29.96639"E
8	19513,16	95624,00	51°32'03.31726"N	141°33'29.92841"E

9	19508,85	95623,22	51°32'03.28983"N	141°33'29.70548"E
10	19508,98	95622,31	51°32'03.26046"N	141°33'29.71297"E
11	19458,11	95613,72	51°32'02.95668"N	141°33'27.08132"E
12	19474,06	95547,86	51°32'00.83422"N	141°33'27.96241"E
13	19550,80	95571,02	51°32'01.62250"N	141°33'31.92401"E
14	19562,70	95593,42	51°32'02.35319"N	141°33'32.52301"E
15	19530,34	95724,11	51°32'06.56456"N	141°33'30.73789"E

20. Внести в приказ государственной инспекции по охране объектов культурного наследия Сахалинской области от 15.06.2020 № 3.42-47 «Об установлении зон охраны, утверждении предмета охраны, границ и режима использования объекта культурного наследия регионального значения «Памятный знак в честь первой машинно-тракторной станции на Сахалине» следующие изменения:

20.1. Таблицу - координаты характерных (поворотных) точек границы территории объекта культурного наследия регионального значения «Памятный знак в честь первой машинно-тракторной станции на Сахалине», расположенного по адресу: Сахалинская область, Тымовский городской округ, п. Воскресеновка приложения № 2 к приказу изложить в следующей редакции:

№ Характерной (поворотной) точки	Координаты характерных (поворотных точек) в местной системе координат (МСК)		Координаты характерных (поворотных точек) во всемирной системе координат (WGS-84)	
	X	Y	Широта	Долгота
1	24579,65	96813,35	51°32'44.29012"N	141°37'51.82541"E
2	24572,79	96809,93	51°32'44.17621"N	141°37'51.47210"E
3	24575,89	96803,86	51°32'43.98132"N	141°37'51.63758"E
4	24582,67	96807,30	51°32'44.09584"N	141°37'51.98673"E

20.2. Таблицу - координаты характерных (поворотных) точек границ зон охраны объекта культурного наследия регионального значения «Памятный знак в честь первой машинно-тракторной станции на Сахалине», расположенного по адресу: Сахалинская область, Тымовский городской округ, п. Воскресеновка приложения № 4 к приказу изложить в следующей редакции:

Зона охраняемого природного ландшафта

№ Характерной (поворотной) точки	Координаты характерных (поворотных точек) в местной системе координат (МСК)		Координаты характерных (поворотных точек) во всемирной системе координат (WGS-84)	
	X	Y	Широта	Долгота
1	24588,00	96791,53	51°32'43.58822"N	141°37'52.27533"E
2	24596,45	96816,21	51°32'44.39066"N	141°37'52.69488"E
3	24577,36	96824,31	51°32'44.64359"N	141°37'51.69821"E
4	24575,05	96824,13	51°32'44.63667"N	141°37'51.57849"E
5	24572,49	96823,03	51°32'44.59986"N	141°37'51.44651"E
6	24570,93	96821,29	51°32'44.54283"N	141°37'51.36690"E
7	24568,49	96817,87	51°32'44.43103"N	141°37'51.24292"E
8	24563,41	96801,22	51°32'43.88997"N	141°37'50.99208"E

21. Внести в приказ от 28.05.2020 № 3.42-30 «Об установлении зон охраны, утверждении предмета охраны, границ и режима использования объекта культурного наследия регионального значения «Братская могила советских воинов, павших в августе 1945 года в боях при освобождении Южного Сахалина от японских милитаристов» следующие изменения:

21.1. В приложении № 4 слова "сквер на ул. Героев" заменить словами "жд. ст. Николайчук";

21.2. Таблицу - координаты характерных (поворотных) точек границы территории объекта культурного наследия регионального значения «Братская могила советских воинов, павших в августе 1945 года в боях при освобождении Южного Сахалина от японских милитаристов», расположенного по адресу: Сахалинская область, Холмский городской округ, г. Холмск, жд.ст. Николайчук приложения № 2 к приказу изложить в следующей редакции:

№ Характерной (поворотной) точки	Координаты характерных (поворотных точек) в местной системе координат (МСК)		Координаты характерных (поворотных точек) во всемирной системе координат (WGS-84)	
	X	Y	Широта	Долгота
1	7643,26	12886,39	47°00'11.76485"N	142°05'19.94395"E
2	7637,64	12889,50	47°00'11.58150"N	142°05'20.08744"E
3	7634,63	12884,06	47°00'11.48649"N	142°05'19.82800"E
4	7640,25	12880,95	47°00'11.66985"N	142°05'19.68450"E

21.3. Таблицу - координаты характерных (поворотных) точек границ зон охраняемого природного ландшафта объекта культурного наследия регионального значения «Братская могила советских воинов, павших в августе 1945 года в боях при освобождении Южного Сахалина от японских милитаристов», расположенного по адресу: Сахалинская область, Холмский городской округ, г. Холмск, жд.ст. Николайчук приложения № 4 к приказу изложить в следующей редакции:

№ Характерной (поворотной) точки	Координаты характерных (поворотных точек) в местной системе координат (МСК)		Координаты характерных (поворотных точек) во всемирной системе координат (WGS-84)	
	X	Y	Широта	Долгота
1	7642,00	12875,25	47°00'11.729300"N	142°05'19.414309"E
2	7649,01	12887,48	47°00'11.950754"N	142°05'19.997736"E
3	7636,51	12894,63	47°00'11.542830"N	142°05'20.327901"E
4	7629,36	12882,32	47°00'11.316880"N	142°05'19.740597"E

22. Внести в приказ от 28.05.2020 № 3.42-31 «Об установлении зон охраны, утверждении предмета охраны, границ и режима использования объекта культурного наследия регионального значения «Братская могила советских воинов, павших в августе 1945 года в боях при освобождении Южного Сахалина от японских милитаристов» следующие изменения:

22.1. Таблицу - координаты характерных (поворотных) точек границы территории объекта культурного наследия регионального значения «Братская могила советских воинов, павших в августе 1945 года в боях при освобождении Южного Сахалина от японских милитаристов», расположенного по адресу: Сахалинская область, Холмский городской округ, г. Холмск, сквер на ул. Героев приложения № 2 к приказу изложить в следующей редакции:

№ Характерной (поворотной) точки	Координаты характерных (поворотных точек) в местной системе координат (МСК)		Координаты характерных (поворотных точек) во всемирной системе координат (WGS-84)	
	X	Y	Широта	Долгота
1	12235,47	9643,19	47°02'41.876105"N	142°02'49.355103"E
2	12231,96	9642,90	47°02'41.762555"N	142°02'49.342933"E
3	12230,57	9640,19	47°02'41.718760"N	142°02'49.209906"E
4	12231,93	9637,18	47°02'41.764094"N	142°02'49.068200"E
5	12235,36	9637,32	47°02'41.875085"N	142°02'49.077003"E
6	12237,07	9640,19	47°02'41.929206"N	142°02'49.214022"E

22.2. Таблицу - координаты характерных (поворотных) точек границ зон охраны объекта культурного наследия регионального значения «Братская могила советских воинов, павших в августе 1945 года в боях при освобождении Южного Сахалина от японских милитаристов», расположенного по адресу: Сахалинская область, Холмский городской округ, г. Холмск, сквер на ул. Героев приложения № 4 к приказу изложить в следующей редакции:

Охранная зона

№ Характерной (поворотной) точки	Координаты характерных (поворотных точек) в местной системе координат (МСК)		Координаты характерных (поворотных точек) во всемирной системе координат (WGS-84)	
	Х	У	Широта	Долгота
1	12243,31	9630,70	47°02'42.135265"N	142°02'48.769012"E
2	12245,01	9630,83	47°02'42.190249"N	142°02'48.776246"E
3	12249,60	9638,11	47°02'42.335705"N	142°02'49.123967"E
4	12248,90	9638,99	47°02'42.312661"N	142°02'49.165204"E
5	12252,13	9644,45	47°02'42.414873"N	142°02'49.425861"E
6	12250,34	9649,05	47°02'42.354928"N	142°02'49.642605"E
7	12240,28	9655,66	47°02'42.026360"N	142°02'49.949313"E
8	12211,52	9662,83	47°02'41.092112"N	142°02'50.270699"E
9	12210,20	9665,92	47°02'41.048037"N	142°02'50.416218"E
10	12206,18	9667,00	47°02'40.917471"N	142°02'50.464825"E
11	12205,17	9669,85	47°02'40.883483"N	142°02'50.599173"E
12	12199,04	9674,72	47°02'40.682907"N	142°02'50.825954"E
13	12192,17	9675,91	47°02'40.459966"N	142°02'50.877965"E
14	12179,20	9642,06	47°02'40.054701"N	142°02'49.266474"E
15	12196,58	9630,76	47°02'40.622293"N	142°02'48.742265"E
16	12198,92	9634,51	47°02'40.696431"N	142°02'48.921362"E
17	12202,00	9635,42	47°02'40.795756"N	142°02'48.966444"E
18	12204,66	9639,86	47°02'40.879955"N	142°02'49.178396"E
19	12220,64	9642,90	47°02'41.396013"N	142°02'49.332503"E
20	12226,73	9627,85	47°02'41.599699"N	142°02'48.623525"E
21	12224,31	9623,87	47°02'41.523071"N	142°02'48.433482"E
22	12226,78	9622,34	47°02'41.603703"N	142°02'48.362578"E
23	12228,46	9613,32	47°02'41.661999"N	142°02'47.936414"E
24	12226,16	961 1,45	47°02'41.588342"N	142°02'47.846387"E
25	12229,96	9609,16	47°02'41.712363"N	142°02'47.740328"E

Зона охраняемого природного ландшафта

№ Характерной (поворотной) точки	Координаты характерных (поворотных) точек в местной системе координат (МСК)		Координаты характерных (поворотных) точек во всемирной системе координат (WGS-84)	
	Х	У	Широта	Долгота
Регламентный участок Л-1				
1	12228,46	9613,32	47°02'41.662024"N	142°02'47.936238"E
2	12226,78	9622,34	47°02'41.603728"N	142°02'48.362402"E
3	12224,31	9623,87	47°02'41.523097"N	142°02'48.433306"E
4	12226,73	9627,85	47°02'41.599725"N	142°02'48.623349"E
5	12220,64	9642,90	47°02'41.396039"N	142°02'49.332327"E

6	122204,66	9639,86	47°02'40.879981"N	142°02'49.178220"E
7	12202,00	9635,42	47°02'40.795782"N	142°02'48.966238"E
8	12198,92	9634,51	47°02'40.696456"N	142°02'48.921186"E
9	12196,58	9630,76	47°02'40.622319"N	142°02'48.742089"E
10	12226,16	9611,45	47°02'41.588368"N	142°02'47.846211"E
Регламентный участок Л-2				
1	12230,99	9610,81	47°02'41.745048"N	142°02'50.211608"E
2	12233,82	9609,07	47°02'41.837426"N	142°02'50.806017"E
3	12263,29	9655,85	47°02'42.771308"N	142°02'51.263937"E
4	12260,86	9660,93	47°02'42.690434"N	142°02'51.564518"E
5	12251,86	9673,60	47°02'42.393561"N	142°02'51.956115"E
6	12239,00	9683,44	47°02'41.972939"N	142°02'52.040022"E
7	12214,79	9690,11	47°02'41.186219"N	142°02'51.987297"E
8	12204,16	9698,52	47°02'40.838416"N	142°02'51.028831"E
9	12199,79	9700,35	47°02'40.696139"N	142°02'50.096370"E
10	12194,32	9699,31	47°02'40.519491"N	142°02'49.266122"E
11	12164,71	9679,47	47°02'39.569421"N	142°02'50.877613"E
12	12152,96	9659,94	47°02'39.197456"N	142°02'50.825602"E
13	12179,20	9642,06	47°02'40.054752"N	142°02'50.598821"E
14	12192,17	9675,91	47°02'40.460017"N	142°02'50.464473"E
15	12199,04	9674,72	47°02'40.682958"N	142°02'50.415866"E
16	12205,17	9669,85	47°02'40.883534"N	142°02'50.270347"E
17	12206,18	9667,00	47°02'40.917468"N	142°02'49.948961"E
18	12210,20	9665,92	47°02'41.048088"N	142°02'49.651631"E
19	12211,52	9662,83	47°02'41.092163"N	142°02'49.425509"E
20	12240,28	9655,66	47°02'42.026411"N	142°02'49.164852"E
21	12250,19	9649,25	47°02'42.350036"N	142°02'49.123615"E
22	12252,13	9644,45	47°02'42.414924"N	142°02'48.775894"E
23	12248,90	9638,99	47°02'42.312712"N	142°02'48.768660"E
24	12249,60	9638,11	47°02'42.335756"N	142°02'47.818779"E
25	12245,01	9630,83	47°02'42.190300"N	142°02'50.211608"E
26	12243,31	9630,70	47°02'42.135316"N	142°02'50.806017"E
27	12230,99	9610,81	47°02'41.745048"N	142°02'51.263937"E

23. Внести в приказ государственной инспекции по охране объектов культурного наследия Сахалинской области от 02.06.2020 № 3.42-32 «Об установлении зон охраны, утверждении предмета охраны, границ и режима использования объекта культурного наследия регионального значения «Братская могила советских воинов,

павших в августе 1945 года в боях при освобождении Южного Сахалина от японских милитаристов» следующие изменения:

23.1. Таблицу - координаты характерных (поворотных) точек границы территории объекта культурного наследия регионального значения «Братская могила советских воинов, павших в августе 1945 года в боях при освобождении Южного Сахалина от японских милитаристов», расположенного по адресу: Сахалинская область, Холмский городской округ, Холмский перевал приложения № 2 к приказу изложить в следующей редакции:

№ Характерной (поворотной) точки	Координаты характерных (поворотных точек) в местной системе координат (МСК)		Координаты характерных (поворотных точек) во всемирной системе координат (WGS-84)	
	Х	У	Широта	Долгота
1	13635,36	15881,03	47°03'24.392924"N	142°07'45.758502"E
2	13632,21	15875,81	47°03'24.293377"N	142°07'45.509057"E
3	13614,45	15886,47	47°03'23.713407"N	142°07'46.001933"E
4	13615,84	15888,57	47°03'23.757429"N	142°07'46.102368"E
5	13615,69	15889,11	47°03'23.752320"N	142°07'46.127848"E
6	13617,30	15891,55	47°03'23.803306"N	142°07'46.244540"E
7	13614,42	15893,41	47°03'23.709196"N	142°07'46.330689"E
8	13605,52	15879,44	47°03'23.427573"N	142°07'45.662793"E
9	13608,48	15877,72	47°03'23.524209"N	142°07'45.583332"E
10	13610,14	15880,35	47°03'23.576725"N	142°07'45.709060"E
11	13610,83	15880,56	47°03'23.598966"N	142°07'45.719479"E
12	13612,14	15882,69	47°03'23.640384"N	142°07'45.821281"E
13	13629,94	15871,70	47°03'24.221803"N	142°07'45.312798"E
14	13627,01	15866,95	47°03'24.129159"N	142°07'45.085770"E
15	13646,25	15855,47	47°03'24.757427"N	142°07'44.555053"E
16	13654,75	15869,64	47°03'25.026007"N	142°07'45.232153"E

23.2. Таблицу - координаты характерных (поворотных) точек границ зон охраны объекта культурного наследия регионального значения «Братская могила советских воинов, павших в августе 1945 года в боях при освобождении Южного Сахалина от японских милитаристов», расположенного по адресу: Сахалинская область, Холмский городской округ, Холмский перевал приложения № 4 к приказу изложить в следующей редакции:

Охранная зона

№ Характерной (поворотной) точки	Координаты характерных (поворотных) точек в местной системе координат (МСК)		Координаты характерных (поворотных) точек во всемирной системе координат (WGS-84)	
	Х	У	Широта	Долгота
1	13591,09	15946,72	47°03'22.928996"N	142°07'48.840076"E
2	13663,76	15900,87	47°03'25.303158"N	142°07'46.717636"E
3	13669,53	15895,48	47°03'25.492483"N	142°07'46.466230"E
4	13676,48	15886,53	47°03'25.721673"N	142°07'46.046976"E
5	13680,17	15879,00	47°03'25.844655"N	142°07'45.692766"E
6	13680,72	15875,54	47°03'25.864077"N	142°07'45.529226"E
7	13680,85	15866,98	47°03'25.872282"N	142°07'45.123788"E

8	13678,03	15859,53	47°03'25.784459"N	142°07'44.68921"E
9	13671,17	15846,95	47°03'25.568232"N	142°07'44.168264"E
10	13663,62	15838,52	47°03'25.327729"N	142°07'43.763742"E
11	13653,56	15830,32	47°03'25.005855"N	142°07'43.368403"E
12	13646,49	15826,14	47°03'24.778909"N	142°07'43.165552"E
13	13637,82	15824,38	47°03'24.499032"N	142°07'43.076254"E
14	13631,68	15824,54	47°03'24.300170"N	142°07'43.079643"E
15	13625,68	15825,34	47°03'24.105542"N	142°07'43.113446"E
16	13619,03	15827,97	47°03'23.889016"N	142°07'43.233500"E
17	13587,29	15850,58	47°03'22.850859"N	142°07'44.282955"E

Зона охраняемого природного ландшафта

№ Характерной (поворотной) точки	Координаты характерных (поворотных) точек в местной системе координат (МСК)		Координаты характерных (поворотных) точек во всемирной системе координат (WGS-84)	
	Х	У	Широта	Долгота
Регламентный участок Л-1				
1	13591,09	15946,72	47°03'22.928996"N	142°07'48.840076"E
2	13663,76	15900,87	47°03'25.303158"N	142°07'46.717636"E
3	13669,53	15895,48	47°03'25.492483"N	142°07'46.466230"E
4	13676,48	15886,53	47°03'25.721673"N	142°07'46.046976"E
5	13680,17	15879,00	47°03'25.844655"N	142°07'45.692766"E
6	13680,72	15875,54	47°03'25.864077"N	142°07'45.529226"E
7	13680,85	15866,98	47°03'25.872282"N	142°07'45.123788"E
8	13678,03	15859,53	47°03'25.784459"N	142°07'44.768921"E
9	13671,17	15846,95	47°03'25.568232"N	142°07'44.168264"E
10	13663,62	15838,52	47°03'25.327729"N	142°07'43.763742"E
11	13653,56	15830,32	47°03'25.005855"N	142°07'43.368403"E
12	13646,49	15826,14	47°03'24.778909"N	142°07'43.165552"E
13	13637,82	15824,38	47°03'24.499032"N	142°07'43.076254"E
14	13631,68	15824,54	47°03'24.300170"N	142°07'43.179643"E
15	13625,68	15825,34	47°03'24.105542"N	142°07'43.113446"E
16	13619,03	15827,97	47°03'23.889016"N	142°07'43.233500"E
17	13587,29	15850,58	47°03'22.850859"N	142°07'44.282955"E
18	13578,88	15855,79	47°03'22.576148"N	142°07'44.524030"E
19	13548,32	15674,87	47°03'21.671090"N	142°07'35.932333"E
20	13548,11	15659,03	47°03'21.671667"N	142°07'35.181792"E
21	13554,95	15645,69	47°03'21.899329"N	142°07'34.554488"E
22	13603,75	15631,23	47°03'23.485998"N	142°07'33.902703"E

23	13621,33	15638,41	47°03'24.051822"N	142°07'34.254824"E
24	13789,77	15737,67	47°03'29.458962"N	142°07'39.072058"E
25	13850,48	15748,30	47°03'31.419540"N	142°07'39.617070"E
26	13869,70	15802,91	47°03'32.016338"N	142°07'42.217391"E
27	13842,31	15883,27	47°03'31.092066"N	142°07'46.005823"E
28	13856,30	15951,04	47°03'31.513351"N	142°07'49.226051" E
29	13498,35	16117,09	47°03'19.846795"N	142°07'56.847636"E
30	13398,72	16033,11	47°03'16.660490"N	142°07'52.801068"E
31	13442,87	15910,44	47°03'18.147206"N	142°07'47.020070"E
32	13455,51	15913,94	47°03'18.554801"N	142°07'47.194512"E
33	13553,14	15884,02	47°03'21.729618"N	142°07'45.843809"E
Регламентный участок Л-2				
1	13591,09	15946,72	47°03'22.929022"N	142°07'48.839900"E
2	13553,24	15883,99	47°03'21.732895"N	142°07'45.842280"E
3	13455,51	15913,94	47°03'18.554827"N	142°07'47.194336"E
4	13442,87	15910,44	47°03'18.147232"N	142°07'47.019894"E
5	13540,06	15655,56	47°03'21.412683"N	142°07'35.011745"E
6	13548,37	15658,79	47°03'21.680222"N	142°07'35.170424"E
7	13548,32	15674,87	47°03'21.671116"N	142°07'35.932157"E
8	13578,88	15855,79	47°03'22.576173"N	142°07'44.523854"E
9	13587,29	15850,58	47°03'22.850885"N	142°07'44.282779"E
10	13631,91	15921,06	47°03'24.262587"N	142°07'47.652183"E

24. Внести в приказ государственной инспекции по охране объектов культурного наследия Сахалинской области от 05.06.2020 № 3.42-33 «Об установлении зон охраны, утверждении предмета охраны, границ и режима использования объекта культурного наследия регионального значения «Монумент труженикам моря, установленный в честь трудовых подвигов сахалинцев и курильчан» следующие изменения:

24.1. Таблицу - координаты характерных (поворотных) точек границы территории объекта культурного наследия регионального значения «Монумент труженикам моря, установленный в честь трудовых подвигов сахалинцев и курильчан», расположенного по адресу: Сахалинская область, Южно-Курильский городской округ, с. Малокурильское, ул. Советская приложения № 2 к приказу изложить в следующей редакции:

№ Характерной (поворотной) точки	Координаты характерных (поворотных точек) в местной системе координат (МСК)		Координаты характерных (поворотных точек) во всемирной системе координат (WGS-84)	
	X	Y	Широта	Долгота
1	260917,87	34258,13	43°52'05.506982"N	146°49'34.628907"E
2	260919,23	34261,89	43°52'05.628906"N	146°49'34.689450"E
3	260921,58	34261,04	43°52'05.601531"N	146°49'34.794781"E
4	260920,22	34257,28	43°52'05.479607"N	146°49'34.734238"E

24.2. Таблицу - координаты характерных (поворотных) точек границ зоны охраняемого природного ландшафта объекта культурного наследия регионального значения «Монумент труженикам моря, установленный в честь трудовых подвигов

сахалинцев и курильчан», расположенного по адресу: Сахалинская область, Южно-Курильский городской округ, с. Малокурильское, ул. Советская приложения № 4 к приказу изложить в следующей редакции:

№ Характерной (поворотной) точки	Координаты характерных (поворотных точек) в местной системе координат (МСК)		Координаты характерных (поворотных точек) во всемирной системе координат (WGS-84)	
	X	Y	Широта	Долгота
1	260952.539	34274.814	43°52'06.053524"N	146°49'36.184667"E
2	260950.272	34258.77	43°52'05.532377"N	146°49'36.078683"E
3	260937.262	34231.639	43°52'04.653588"N	146°49'35.501711"E
4	260925.182	34221.172	43°52'04.307930"N	146°49'34.965372"E
5	260907.32	34221.21	43°52'04.307930"N	146°49'34.160866"E
6	260918.336	34255.753	43°52'05.427613"N	146°49'34.653544"E
7	260922.372	34263.769	43°52'05.693207"N	146°49'34.831672"E
8	260940.956	34287.184	43°52'06.452170"N	146°49'35.656111"E

25. Внести в приказ государственной инспекции по охране объектов культурного наследия Сахалинской области от 02.06.2020 № 3.42-34 «Об установлении зон охраны, утверждении предмета охраны, границ и режима использования объекта культурного наследия регионального значения «Памятный знак в честь 300-летия открытия курильских островов русскими землепроходцами», расположенного по адресу: Сахалинская область, Южно-Курильский городской округ, о. Танфильева» следующие изменения:

25.1. Таблицу - координаты характерных (поворотных) точек границы территории объекта культурного наследия регионального значения «Памятный знак в честь 300-летия открытия курильских островов русскими землепроходцами», расположенного по адресу: Сахалинская область, Южно-Курильский городской округ, о. Танфильева приложения № 2 к приказу изложить в следующей редакции:

№ Характерной (поворотной) точки	Координаты характерных (поворотных точек) в местной системе координат (МСК)		Координаты характерных (поворотных точек) во всемирной системе координат (WGS-84)	
	X	Y	Широта	Долгота
1	185227.81	-14470.42	43,424386N	145,892863E
2	185235.91	-14470.64	43,424385N	145,892963 E
3	185235.89	-14478.42	43,424315N	145,892964 E
4	185227.79	-14478.20	43,424316N	145,892864 E

25.2. Таблицу - координаты характерных (поворотных) точек границ зоны охраняемого природного ландшафта объекта культурного наследия регионального значения «Памятный знак в честь 300-летия открытия курильских островов русскими землепроходцами», расположенного по адресу: Сахалинская область, Южно-Курильский городской округ, о. Танфильева приложения № 4 к приказу изложить в следующей редакции:

№ Характерной (поворотной) точки	Координаты характерных (поворотных точек) в местной системе координат (МСК)		Координаты характерных (поворотных точек) во всемирной системе координат (WGS-84)	
	X	Y	Широта	Долгота
1	185320,99	-14437,32	43,424695 N	145,894008 E
2	185300,78	-14452,83	43,424553 N	145,893761 E
3	185294,91	-14467,42	43,424421 N	145,893691 E
4	185263,61	-14494,57	43,424173 N	145,893309 E
5	185251,56	-14511,85	43,424016 N	145,893163 E
6	185256,64	-14531,81	43,423837 N	145,893229 E
7	185235,25	-14544,86	43,423717 N	145,892967 E
8	185205,65	-14504,80	43,424074 N	145,892595 E

9	185208,42	-14479,28	43,424304 N	145,892625 E
10	185202,20	-14459,30	43,424483 N	145,892545 E
11	185216,45	-14399,04	43,425027 N	145,892711 E
12	185235,83	-14378,96	43,425210 N	145,892947 E
13	185236,31	-14349,19	43,425478 N	145,892948 E
14	185255,87	-14333,34	43,425623 N	145,893187 E
15	185284,24	-14344,38	43,425527 N	145,893539 E
16	185320,70	-14373,53	43,425269 N	145,893994 E
17	185338,92	-14416,67	43,424883 N	145,894226 E

26. Внести в приказ государственной инспекции по охране объектов культурного наследия Сахалинской области от 09.07.2020 № 3.42-59 «Об утверждении предмета охраны, границ и режима использования земель в границах объекта культурного наследия регионального значения «Здание банка 1930 г.», расположенного по адресу: г. Южно-Сахалинск, ул. Ленина, 137» следующие изменения:

26.1. Таблицу - координаты характерных (поворотных) точек границы территории объекта культурного наследия регионального значения «Здание банка 1930 г.», расположенного по адресу: г. Южно-Сахалинск, ул. Ленина, 137 приложения № 2 к приказу изложить в следующей редакции:

№ Характерной (поворотной) точки	Координаты характерных (поворотных точек) в местной системе координат (МСК)		Координаты характерных (поворотных точек) во всемирной системе координат (WGS-84)	
	Х	У	Широта	Долгота
1	10023,21	9929,31	46°57'38.535554" N	142°43'45.808919" E
2	10070,00	9922,00	46°57'40.050712" N	142°43'45.462763" E
3	10074,20	9954,30	46°57'40.186906" N	142°43'46.990502" E
4	10062,40	9957,10	46°57'39.804803" N	142°43'47.123038" E
5	10058,10	9960,80	46°57'39.665577" N	142°43'47.298082" E
6	10028,40	9965,60	46°57'38.703829" N	142°43'47.525362" E

27. Внести в приказ государственной инспекции по охране объектов культурного наследия Сахалинской области от 28.07.2020 № 3.42-70 «Об установлении объединенных зон охраны объектов культурного наследия регионального значения «Памятник русскому писателю А.П.Чехову», расположенного по адресу: Сахалинская область, г. Южно-Сахалинск, ул. Ленина и «Здание банка 1930 г.», расположенного по адресу: Сахалинская область, г. Южно-Сахалинск, ул. Ленина, 137» следующие изменения:

27.1. Таблицу - координаты характерных (поворотных) точек границ объединенных зон охраны объектов культурного наследия регионального значения «Памятник русскому писателю А.П.Чехову», расположенного по адресу: Сахалинская область, г. Южно-Сахалинск, ул. Ленина и «Здание банка 1930 г.», расположенного по адресу: Сахалинская область, г. Южно-Сахалинск, ул. Ленина, 137 приложения № 1 к приказу изложить в следующей редакции:

Объединенная охранная зона

№ Характерной (поворотной) точки	Координаты характерных (поворотных точек) в местной системе координат (МСК)		Координаты характерных (поворотных точек) во всемирной системе координат (WGS-84)	
	Х	У	Широта	Долгота
1.	10070,00	9922,00	46°57'40.0508"	142°43'45.4625"
2.	10158,00	9912,30	46°57'42.9011"	142°43'45.0052"
3.	10164,00	9916,00	46°57'43.0954"	142°43'45.1803"
4.	10178,21	10018,81	46°57'43.5554"	142°43'50.041"
5	10123,20	10005,60	46°57'41.8572"	142°43'50.3452"
6.	10117,00	9958,50	46°57'41.5732"	142°43'47.1902"

7	10075,05	9964,58	46°57'40.2147"	142°43'47.4774"
8.	10069,81	9967,91	46°57'40.045"	142°43'47.6349"
9.	10066,16	9974,11	46°57'39.9268"	142°43'47.9281"
10	10030,22	9978,75	46°57'38.7629"	142°43'48.1473"
11.	10023,21	9929,31	46°57'38.5362"	142°43'45.8088"
12.	10070,00	9922,00	46°57'40.0508"	142°43'45.4625"

**Объединенная зона регулирования застройки и хозяйственной
деятельности**

№ Характерной (поворотной) точки	Координаты характерных (поворотных точек) в местной системе координат (МСК)		Координаты характерных (поворотных точек) во всемирной системе координат (WGS-84)	
	X	Y	Широта	Долгота
1.	10030,22	9978,75	46°57'41.5732"	142°43'47.1902"
2.	10066,16	9974,11	46°57'41.8572"	142°43'50.3452"
3.	10069,81	9967,91	46°57'39.0254"	142°43'50.9006"
4.	10075,05	9964,58	46°57'38.7629"	142°43'48.1473"
5	10117,00	9958,50	46°57'39.9268"	142°43'47.9281"
6.	10123,20	10005,60	46°57'40.045"	142°43'47.6349"
7.	10033,70	10003,97	46°57'40.2147"	142°43'47.4774"

28. Настоящий приказ вступает в силу с момента его подписания.

29. Опубликовать настоящий приказ на «Официальном интернет-портале правовой информации», разместить на официальном сайте государственной инспекции по охране объектов культурного наследия Сахалинской области.

Руководитель инспекции

**ДОКУМЕНТ ПОДПИСАН
ЭЛЕКТРОННОЙ ПОДПИСЬЮ**

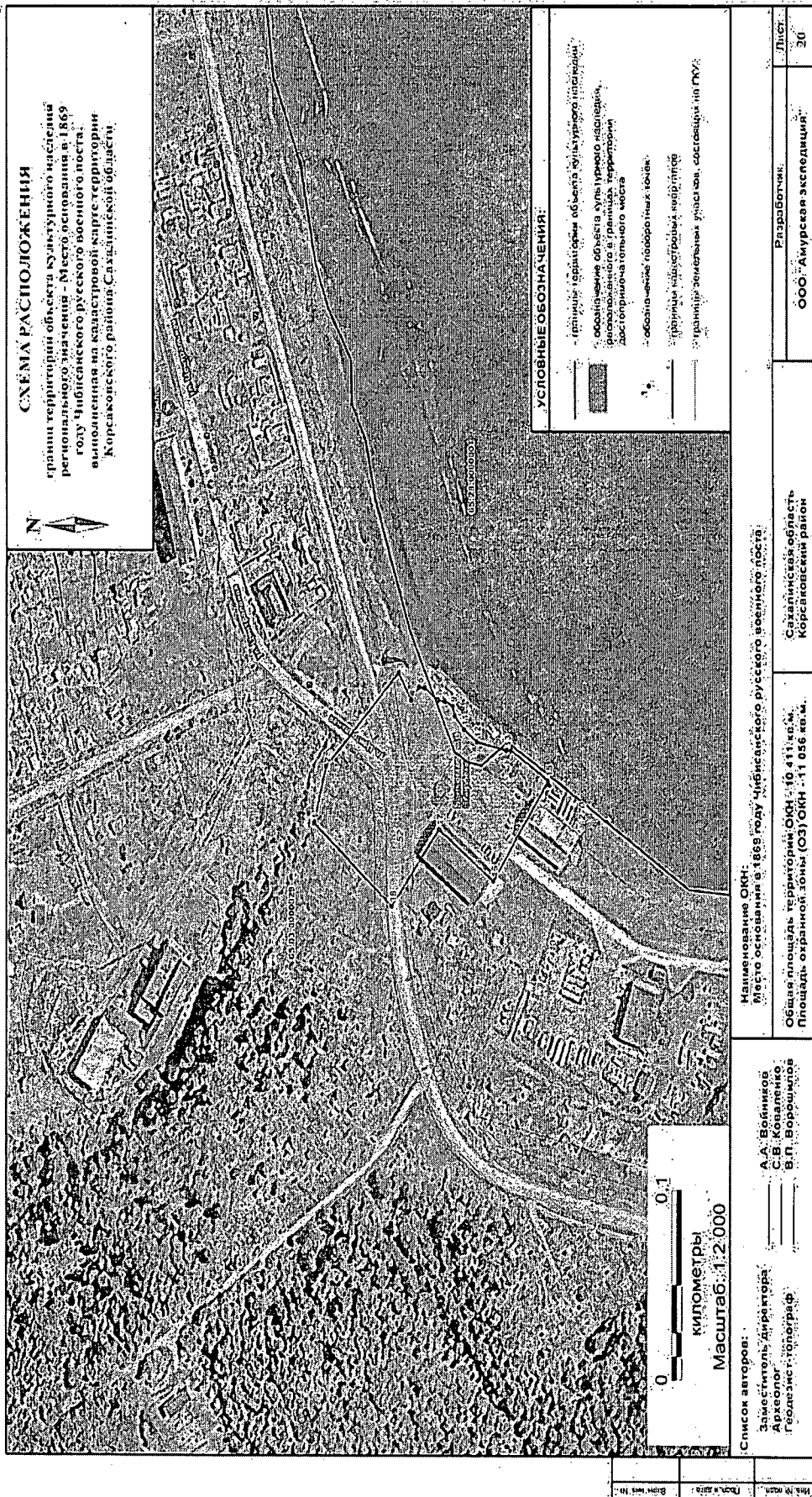
Сертификат 03BF223C000DAE788D44076870D77CB3
88
Владелец Гринев Андрей Николаевич
Действителен с 29.12.2021 по 29.03.2023

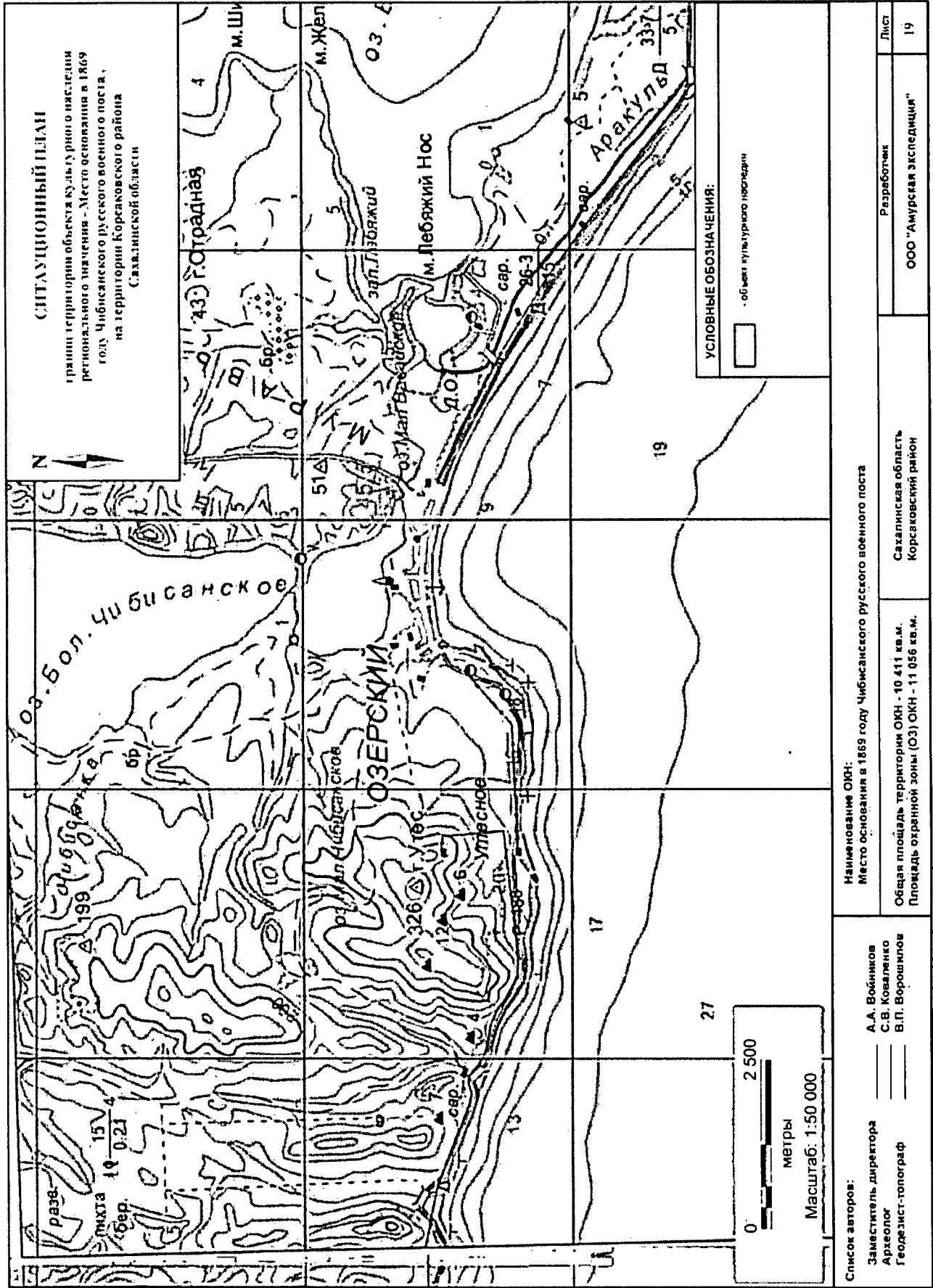
А.Н. Гринев

Приложение № 1 к приказу государственной инспекции
по охране объектов культурного наследия Сахалинской
области
от _____ № _____

Приложение №2 к приказу государственной инспекции
по охране объектов культурного наследия Сахалинской
области от 23.03.2021 №3.42-23

Границы территории объекта культурного наследия регионального значения- достопримечательного места «Место основания в 1869 году Чибисанского русского военного поста», расположенного по адресу (местонахождение): Сахалинская область, муниципальное образование городской округ «Корсаковский», Озерский, оз. Чибисан





СИТУАЦИОННЫЙ ПЛАН

границ территории объекта культурного наследия
регионального значения - Место основания в 1869
году Чибисанского русского военного поста,
на территории Корсаковского района
Сахалинской области

УСЛОВНЫЕ ОБОЗНАЧЕНИЯ:

□ - объект культурного наследия

0 2500
метры
Масштаб: 1:50 000

Список авторов:

Заместитель директора
Археолог А.А. Вобникова
Геодезист-топограф С.В. Коваленко
В.П. Ворошилов

Наименование ОКН:
Место основания в 1869 году Чибисанского русского военного поста

Общая площадь территории ОКН - 10 411 кв.м.
Площадь охранной зоны (ОЗ) ОКН - 11 056 кв.м.

Сахалинская область
Корсаковский район

Разработчик
ООО "Амурская экспедиция"

Лист
19

Координаты угловых точек поворота границ территории объекта культурного наследия регионального значения- достопримечательного места «Место основания в 1869 году Чибисанского русского военного поста», расположенного по адресу (местонахождение): Сахалинская область, муниципальное образование городской округ «Корсаковский», Озерский, оз. Чибисан

Обозначение (номер) характерной точки	Координаты характерных точек во Всемирной геодезической системе координат (WGS-84)		Система координат г. Корсаков	
	N	E	X	Y
1	46° 36' 29.9"	143° 07' 02.7"	5352,10	32257,07
2	46° 36' 29.6"	143° 07' 04.1"	5344,80	32286,93
3	46° 36' 28.0"	143° 07' 06.4"	5297,06	32337,73
4	46° 36' 27.8"	143° 07' 05.8"	5288,50	32323,79
5	46° 36' 27.6"	143° 07' 06.1"	5283,35	32330,67
6	46° 36' 27.5"	143° 07' 06.1"	5279,36	32330,37
7	46° 36' 27.2"	143° 07' 05.8"	5270,29	32323,99
8	46° 36' 27.0"	143° 07' 05.7"	5265,83	32323,71
9	46° 36' 26.9"	143° 07' 05.6"	5260,27	32321,20
10	46° 36' 26.8"	143° 07' 05.4"	5258,53	32315,99
11	46° 36' 26.6"	143° 07' 05.0"	5252,48	32309,13
12	46° 36' 26.3"	143° 07' 04.7"	5243,54	32302,79
13	46° 36' 25.7"	143° 07' 04.5"	5223,39	32298,84
14	46° 36' 25.6"	143° 07' 04.5"	5220,16	32299,00
15	46° 36' 24.8"	143° 07' 03.8"	5194,88	32283,58
16	46° 36' 26.0"	143° 07' 01.3"	5230,03	32230,17
17	46° 36' 27.2"	143° 07' 02.6"	5267,56	32256,04
18	46° 36' 28.2"	143° 07' 00.7"	5298,13	32215,13

Площадь территории «Места основания в 1869 году Чибисанского русского военного поста (муниципальное образование городской округ «Корсаковский» п. Озерский, оз. Чибисан)» составила 10 410 м².

Границы территории достопримечательного места на поверхности определяются прямыми линиями, проведенными между угловыми точками:

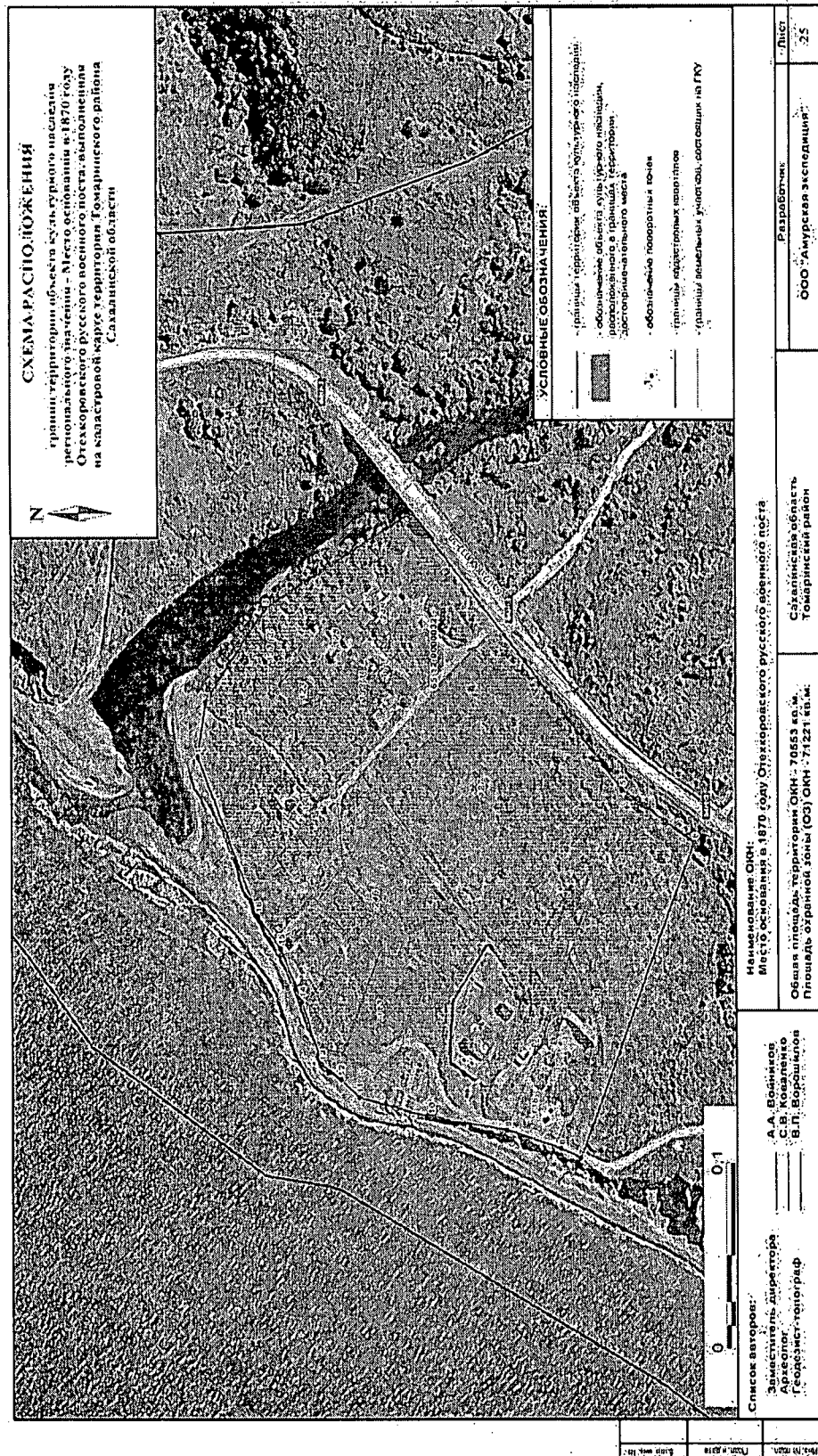
- от точки 1 до точки 2 с запад на восток (L- 31 м) по правому берегу безымянного ручья;
- далее с изменением направления на юго-восток от точки 2 до точки 3 (L - 70 м) параллельно трубе;
- далее с изменением направления на юго-запад от точки 3 до точки 4 (L - 16 м) по краю прибойной полосы;
- далее с изменением направления на юго-восток от точки 4 до точки 5 (L - 8 м) по краю прибойной полосы;
- далее с изменением направления на юг от точки 5 до точки 6 (L - 4 м) по верхней кромке обрыва берега моря;
- далее с изменением направления на юго-запад от точки 6 до точки 7 (L - 11 м) по верхней кромке обрыва берега моря;
- далее с изменением направления на юг от точки 7 до точки 8 (L - 4 м) по верхней кромке обрыва берега моря;
- далее с изменением направления на юго-запад от точки 8 до точки 9 (L - 6 м) по верхней кромке обрыва берега моря;
- далее с изменением направления на запад от точки 9 до точки 10 (L - 5 м) по верхней кромке обрыва берега моря;
- далее с изменением направления на юго-запад от точки 10 до точки 11 (L - 9 м) по верхней кромке обрыва берега моря;
- далее с изменением направления на юго-запад от точки 11 до точки 12 (L - 11 м) по верхней кромке обрыва берега моря;

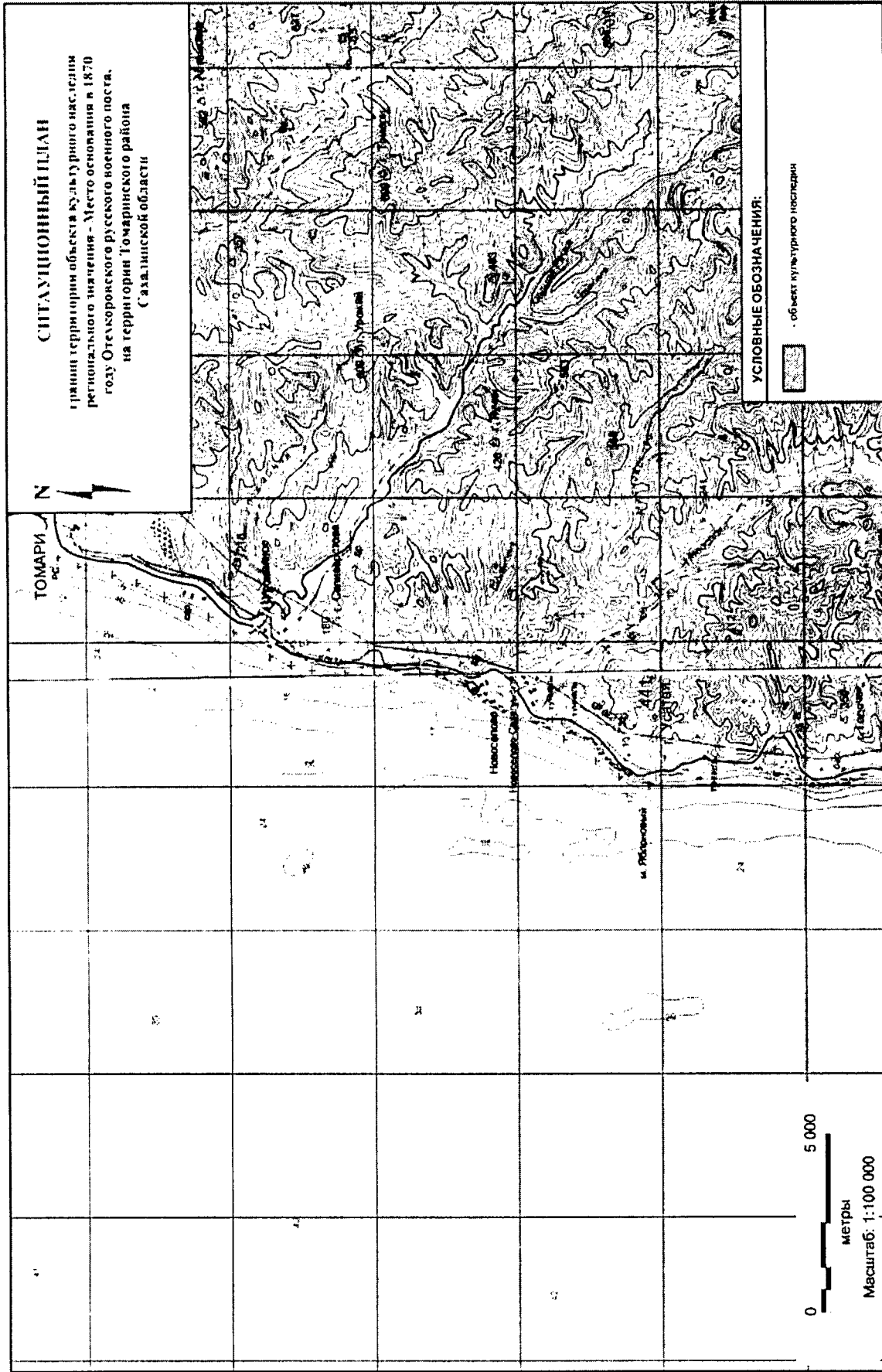
- далее с изменением направления на юг от точки 12 до точки 13 (L - 20 м) по верхней кромке обрыва берега моря;
- далее с изменением направления на юг от точки 13 до точки 14 (L - 3 м) по верхней кромке обрыва берега моря;
- далее с изменением направления на юго-запад от точки 14 до точки 15 (L - 30 м) по берегу моря;
- далее с изменением направления на северо-запад от точки 15 до точки 16 (L - 64 м) по площадке, вдоль забора;
- далее с изменением направления на северо-восток от точки 16 до точки 17 (L - 45 м) по площадке, вдоль здания;
- далее с изменением направления на северо-запад от точки 17 до точки 18 (L - 51 м) по склону, вдоль здания;
- далее с изменением направления на северо-восток от точки 18 до точки 11 (L - 68 м) по склону.

Приложение № 2 к приказу государственной инспекции по охране объектов культурного наследия Сахалинской области от _____ № _____

Приложение №2 к приказу государственной инспекции по охране объектов культурного наследия Сахалинской области от 23.03.2021 № 3.42-24

Границы территории объекта культурного наследия регионального значения- достопримечательного места «Место основания в 1870 году Отехоровского русского военного поста», расположенного по адресу (местонахождение): Сахалинская область, муниципальное образование «Томаринский городской округ», с. Новоселово





Имя и Фамилия	Имя и Фамилия
Имя и Фамилия	Имя и Фамилия

Координаты угловых точек поворота границ территории объекта культурного наследия регионального значения- достопримечательного места «Место основания в 1870 году Отехкоровского русского военного поста», расположенного по адресу (местонахождение): Сахалинская область, муниципальное образование «Томаринский городской округ», с. Новоселово

Обозначение (номер) характерной точки	Координаты характерных точек во Всемирной геодезической системе координат (WGS-84)		Система координат г. Томари	
	N	E	X	Y
1	47° 39' 43.3"	141° 59' 50.3"	82377,27	85799,57
2	47° 39' 43.1"	141° 59' 51.7"	82372,36	85829,08
3	47° 39' 41.8"	141° 59' 54.1"	82332,73	85880,12
4	47° 39' 38.6"	141° 59' 56.6"	82234,18	85933,17
5	47° 39' 34.0"	141° 59' 49.4"	82090,39	85785,34
6	47° 39' 32.4"	141° 59' 48.0"	82041,41	85757,17
7	47° 39' 34.9"	141° 59' 39.9"	82116,12	85585,70
8	47° 39' 35.4"	141° 59' 40.1"	82129,61	85590,87
9	47° 39' 36.6"	141° 59' 40.6"	82166,28	85600,51
10	47° 39' 38.2"	141° 59' 40.9"	82217,68	85606,64
11	47° 39' 39.8"	141° 59' 41.5"	82266,44	85616,98
12	47° 39' 40.2"	141° 59' 41.9"	82279,03	85626,50
13	47° 39' 40.6"	141° 59' 42.3"	82291,79	85634,41
14	47° 39' 41.0"	141° 59' 43.9"	82305,51	85668,00
15	47° 39' 41.5"	141° 59' 45.3"	82320,21	85696,09
16	47° 39' 42.0"	141° 59' 46.1"	82335,87	85713,53

Площадь территории «Места основания в 1870 году Отехкоровского русского военного поста (с. Новоселово, муниципальное образование «Томаринский городской округ»)» составила **70 553 м²**.

Границы территории достопримечательного места на поверхности определяются прямыми линиями, проведенными между угловыми точками:

- от точки 1 до точки 2, прямой линией, с запада на восток (L-30 м), по склону сопочного массива, по краю проезжей части переулка;
- далее с изменением направления на юго-восток от точки 2 до точки 3 (L-64 м), по косе р. Новоселка;
- далее с изменением направления на юго-восток от точки 3 до точки 4 (L-112 м) по берегу р. Новоселка;
- далее с изменением направления на юго-запад от точки 4 до точки 5 (L-206 м) по берегу р. Новоселка;
- далее с изменением направления на юго-запад от точки 5 до точки 6 (L-56 м) параллельно проезжей части автодороге 64Н-3;
- далее с изменением направления на запад от точки 6 до точки 7 (L-187 м) параллельно проезжей части автодороге 64Н-3;
- далее с изменением направления на север от точки 7 до точки 8 (L-15 м) по подошве релки;
- далее с изменением направления на север от точки 8 до точки 9 (L-38 м) по верхней кромке обрыва берега моря;
- далее с изменением направления север от точки 9 до точки 10 (L-52 м) по верхней кромке обрыва берега моря;
- далее с изменением направления на север от точки 10 до точки 11 (L-50 м) параллельно границе прибойной полосы;
- далее с изменением направления на северо-восток от точки 11 до точки 12 (L-16 м) параллельно границе прибойной полосы;
- далее с изменением направления на северо-восток от точки 12 до точки 13 (L-15 м) параллельно границе прибойной полосы;

- далее с изменением направления на северо-восток от точки 13 до точки 14 (L-36 м) параллельно границе прибойной полосы;
- далее с изменением направления на северо-восток от точки 14 до точки 15 (L-32 м) параллельно границе прибойной полосы;
- далее с изменением направления на северо-восток от точки 15 до точки 16 (L-23 м) параллельно границе прибойной полосы;
- далее с изменением направления на северо-восток от точки 16 до точки 1 (L-95 м) по косе р. Новоселка.

Предмет охраны

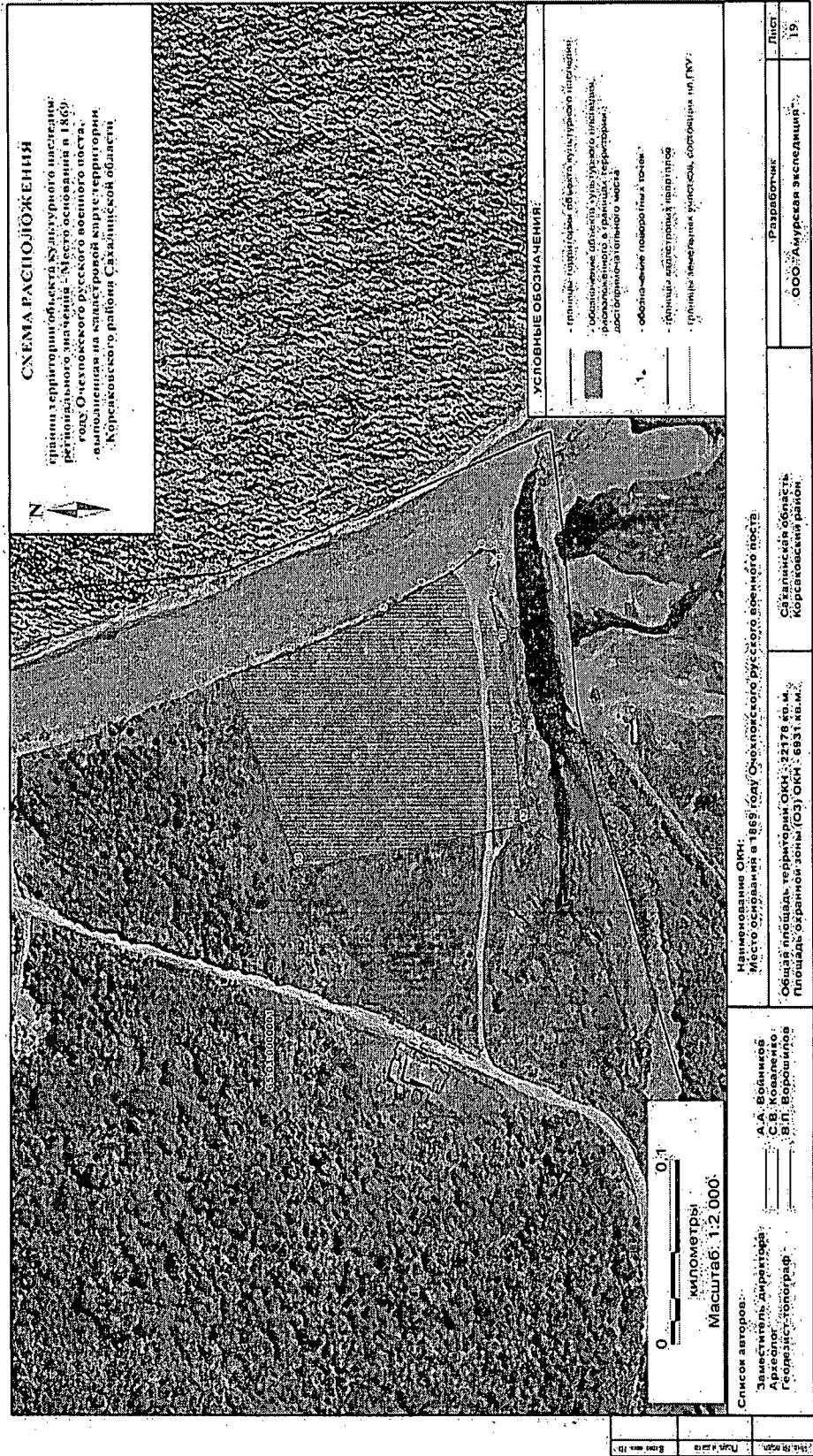
объекта культурного наследия регионального значения - достопримечательного места «Место основания в 1869 г Очехпокского русского военного поста», расположенного по адресу (местонахождение): Сахалинская область, муниципальное образование городской округ «Корсаковский», с. Лесное, р. Очепуха

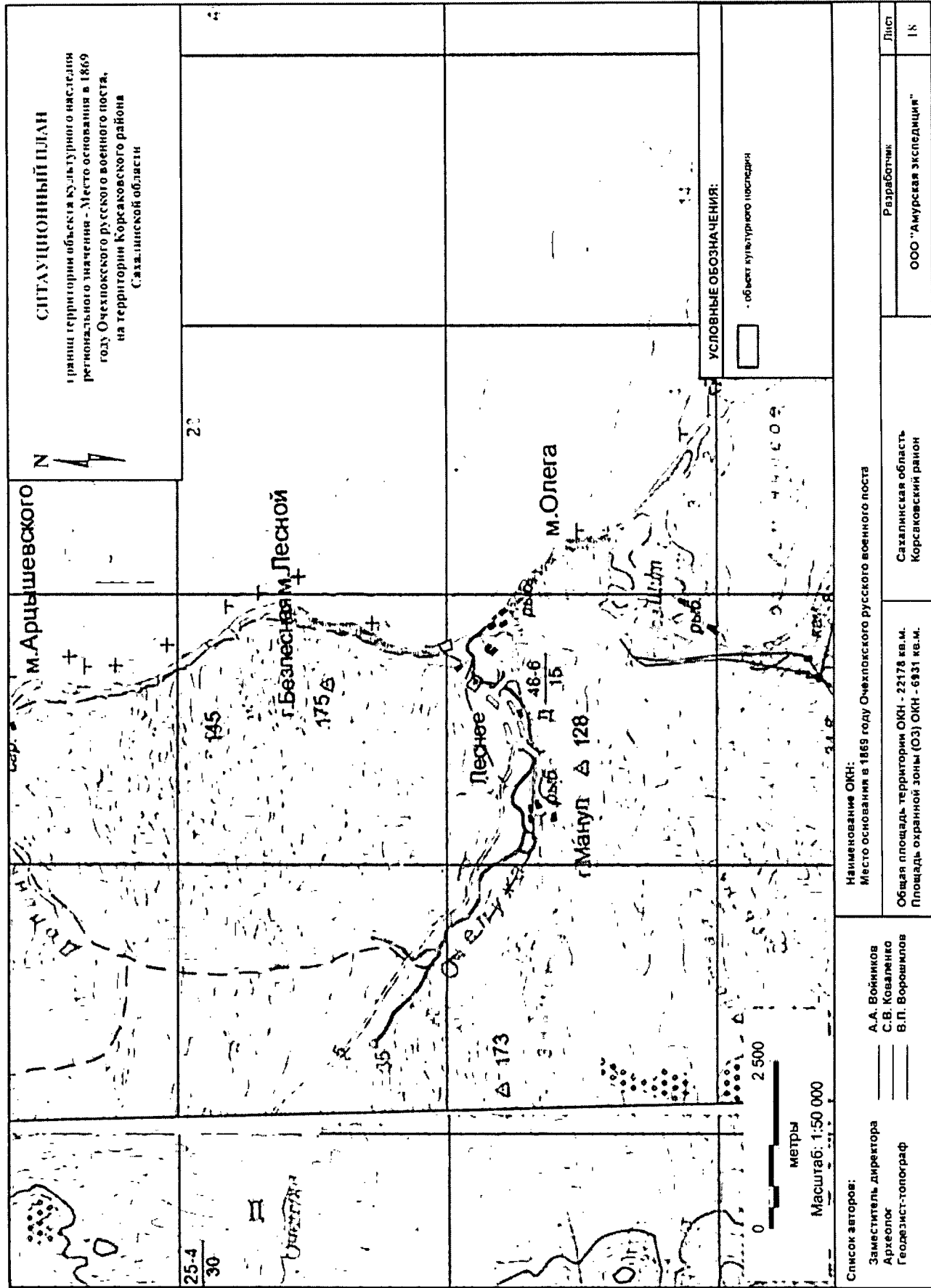
Предметом охраны объекта культурного наследия регионального значения «Место основания в 1869 году Очехпокского русского военного поста», расположенного по адресу: Сахалинская область, муниципальное образование городской округ «Корсаковский», с. Лесное, р. Очепуха, (далее ОКН) являются элементы историко-культурного мемориального ландшафта, представляющие интерес с точки зрения истории и раскрывающие ценность территории в контексте конкретного исторического события - основания населенного пункта:

1. элементы композиционно-активного рельефа (природный ландшафт, актуальный на мемориальный период второй XIX века, во всей совокупности типов: возвышенности, низменности, овраги, отметки высот);
2. элементы гидрографической сети (акватории естественных водоёмов: реки, ручьи, море);
3. исторические планировочные направления;
4. историческая объёмно-пространственная структура территории (соотношение между историческими элементами в совокупности с рельефом и природным ландшафтом);
5. система визуальных связей: композиционные точки, участки панорамного восприятия, панорамные виды;
6. существующие местоположение, исторический и объёмно-пространственные характеристики основных элементов ландшафта, в том числе природный состав существующих форм растительности, существующий рельеф местности (конфигурация береговых склонов, уклоны, система оврагов, холмы, ландшафт поймы, бухты, система лесных пространств), границы полей, лугов, лесополос, озёр, рек, планировочное решение дорог;
7. культурный слой объектов археологического наследия, расположенных на территории достопримечательного места, в том числе археологические недвижимые объекты;
8. исторически сложившиеся функции: рекреационная, культурная, жилая, общественная, а также приобретённые в ходе бытования исторической территории образовательная, научно-исследовательская, культурно-просветительская функции;
9. топонимика региона, характеризующая особенности отдельных участков территории

Приложение №2 к приказу государственной инспекции по охране объектов культурного наследия Сахалинской области от 23.03.2021 № 3.42-25


Границы территории объекта культурного наследия регионального значения- достопримечательного места «Место основания в 1869 г Очехповского русского военного поста», расположенного по адресу (местонахождение): Сахалинская область, муниципальное образование «Городской округ «Корсаковский», с. Лесное, р. Очепуха





СИТУАЦИОННЫЙ ПЛАН

границ территории объекта культурного наследия
регионального значения - Место основания в 1869
году Очепокского русского военного поста,
на территории Корсаковского района
Сахалинской области



УСЛОВНЫЕ ОБОЗНАЧЕНИЯ:

▭ - объект культурного наследия

Список авторов:

- Заместитель директора — А.А. Войников
- Археолог — С.В. Коваленко
- Геодезист-топограф — В.П. Ворошилов

Наименование ОКН:
Место основания в 1869 году Очепокского русского военного поста

Общая площадь территории ОКН - 22178 кв. м.
Площадь охранной зоны (ОЗ) ОКН - 6931 кв. м.

Сахалинская область
Корсаковский район

Разработчик:

ООО "Амурская экспедиция"

Лист

18

Имя Фамильн
Подпись
Дата

Координаты угловых точек поворота границ территории объекта культурного наследия регионального значения- достопримечательного места «Место основания в 1869 г Очепокского русского военного поста», расположенного по адресу (местонахождение): Сахалинская область, муниципальное образование городской округ «Корсаковский», с. Лесное, р. Очепуха

Обозначение (номер) характерной точки	Координаты характерных точек во Всемирной геодезической системе координат (WGS-84)		Местная система координат (МСК)	
	N	E	X	Y
1	46° 54' 58.0"	143° 05' 30.0"	39506,56	29364,79
2	46° 54' 56.6"	143° 05' 30.6"	39465,74	29378,22
3	46° 54' 54.6"	143° 05' 31.6"	39402,25	29401,64
4	46° 54' 53.7"	143° 05' 32.2"	39376,56	29416,03
5	46° 54' 53.0"	143° 05' 32.6"	39355,55	29425,20
6	46° 54' 52.4"	143° 05' 33.2"	39335,65	29437,89
7	46° 54' 52.1"	143° 05' 33.2"	39326,40	29437,3
8	46° 54' 52.0"	143° 05' 32.9"	39323,21	29430,96
9	46° 54' 52.2"	143° 05' 32.0"	39327,86	29412,10
10	46° 54' 51.9"	143° 05' 30.8"	39320,3	29386,68
11	46° 54' 51.6"	143° 05' 28.4"	39309,85	29337,86
12	46° 54' 51.4"	143° 05' 26.2"	39303,13	29290,37
13	46° 54' 56.5"	143° 05' 25.1"	39457,30	29262,42

Площадь территории «Места основания в 1869 году Очепокского русского военного поста» составила 22 178 м².

Границы территории достопримечательного места на поверхности определяются прямыми линиями, проведенными между угловыми точками:

- от точки 1 до точки 2 с северо-запад на юго-восток (L - 43 м) по верхней кромке обрыва берега моря;
- далее с изменением направления на юго-восток от точки 2 до точки 3 (L - 68 м) по верхней кромке обрыва берега моря;
- далее с изменением направления на юго-восток от точки 3 до точки 4 (L - 29 м) по верхней кромке обрыва берега моря;
- далее с изменением направления на юго-восток от точки 4 до точки 5 (L - 22 м) по верхней кромке обрыва берега моря;
- далее с изменением направления на юго-восток от точки 5 до точки 6 (L - 24 м) по верхней кромке обрыва берега моря;
- далее с изменением направления на юг от точки 6 до точки 7 (L - 9 м) по верхней кромке обрыва берега моря;
- далее с изменением направления на юго-запад от точки 7 до точки 8 (L - 7 м) по верхней кромке берега р. Очепуха;
- далее с изменением направления на северо-запад от точки 8 до точки 9 (L - 19 м) по верхней кромке берега р. Очепуха;
- далее с изменением направления на юго-запад от точки 9 до точки 10 (L - 26 м) по верхней кромке берега р. Очепуха;
- далее с изменением направления на юго-запад от точки 10 до точки 11 (L - 50 м) по верхней кромке берега р. Очепуха;
- далее с изменением направления на запад от точки 11 до точки 12 (L - 48 м) по верхней кромке берега р. Очепуха;
- далее с изменением направления на северо-запад от точки 12 до точки 13 (L - 157 м) по луку;
- далее с изменением направления на северо-восток от точки 13 до точки 1 (L - 114 м) по луку.

Режим использования территории объекта культурного наследия регионального значения- достопримечательного места «Место основания в 1869 г Очепокского русского военного поста», расположенного по адресу (местонахождение): Сахалинская область, муниципальное образование городской округ «Корсаковский», с. Лесное, р. Очепуха

На территории объекта культурного наследия разрешается:

- 1.1. проведение работ по сохранению объекта культурного наследия, направленных на обеспечение физической сохранности объекта культурного наследия;
- 1.2. проведение работ по реконструкции объекта культурного наследия, включая воссоздание исторической жилой среды времени действия военного поста, расширение территории реконструкции, застройку объектами рекреационно- туристического обслуживания, жилыми домами, выполненными в традициях русского деревянного зодчества, характерного для конца XIX века;
- 1.3. обеспечение доступности, объекта культурного наследия в целях его экспонирования, обеспечение сохранения традиционного визуального восприятия объекта культурного наследия с основных видовых точек (путем расчистки коридоров видимости от кустарниковых и древесных растений);
- 1.4. проведение работ по выявлению и научному изучению (раскопки, разведки) объектов археологического наследия (археологические полевые работы) на основании разрешения (открытого листа) с обязательной рекультивацией участков раскопок после завершения работ;
- 1.5. проведение противоэрозионных мероприятий на склонах, ручьев и днищ оврагов, при наличии инженерно-геологического заключения об отсутствии негативного воздействия на гидрогеологические и экологические условия;
- 1.6. благоустройство и озеленение территории с установкой малых архитектурных форм (скамьи, урны, цветочницы), объектов монументального искусства, видовых площадок и площадок для отдыха, не нарушающих визуального восприятия объекта культурного наследия;
- 1.7. установка элементов информационно-декоративного оформления (мобильные информационные конструкции), памятных знаков, информационных надписей, функционально связанных с сохранением объекта культурного наследия.
- 1.8. организация оборудованных мест для сбора мусора все основных секторов обзора объекта культурного наследия;
- 1.9. строительство малоэтажной многоквартирной жилой застройки, объектов индивидуального жилищного строительства, объектов социального значения (учреждений образования, медицинских учреждений, объектов коммунально-бытового обслуживания населения, культурного развития и пр.), объектов индивидуального гаражного назначения, магазинов, объектов линейной инженерной инфраструктуры. Строительство разрешается при условии сохранения особенностей достопримечательного места, являющихся основаниями для включения его в единый государственный реестр объектов культурного наследия (памятников истории и культуры) народов Российской Федерации и подлежащих обязательному сохранению;
- 1.10. ведение личного подсобного хозяйства.

На территории объекта культурного наследия запрещается:

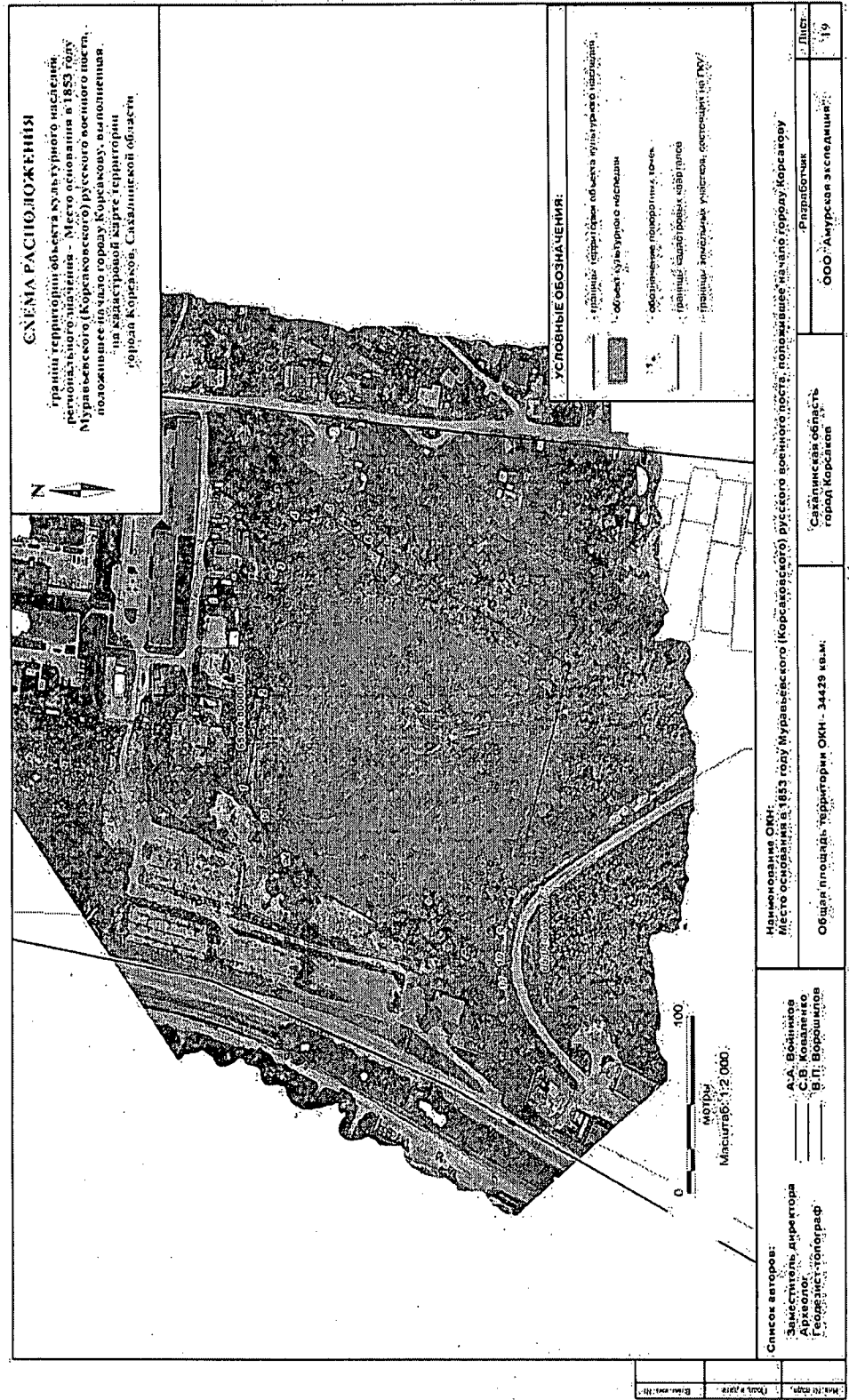
- 2.1. принятие документов территориального и градостроительного планирования, внесение в них изменений в части, касающейся территории достопримечательного места, в том числе границ населенных пунктов, режимов использования земель и градостроительных регламентов, без согласования с органом государственной охраны объектов культурного наследия Сахалинской области;
- 2.2. Строительство промышленных и производственных объектов, за исключением объектов линейной инженерной инфраструктуры; многоэтажное строительство;
- 2.3. нарушение ландшафтных характеристик территории, в том числе изменение характеристик природного рельефа за исключением п. 1.2;
- 2.4. проведение всех видов земляных, строительных и землеустроительных работ без согласования с органом государственной охраны объектов культурного наследия Сахалинской области, предусмотренных законодательством Российской Федерации в сфере государственной охраны объектов культурного наследия;

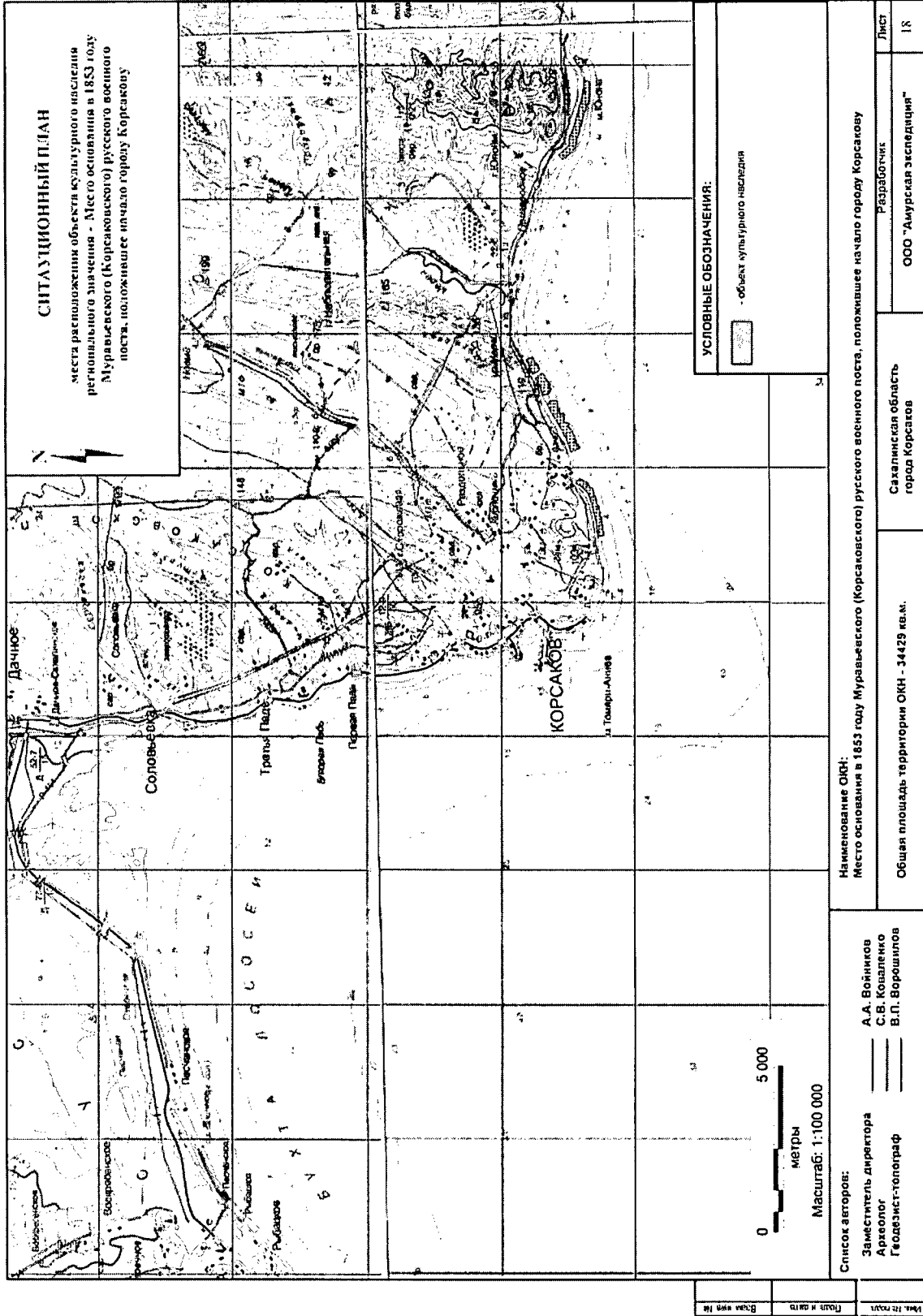
- 2.5. размещение рекламных конструкций на Объекте и территории Объекта, за исключением случаев, предусмотренных пунктом 3 статьи 35.1 Федерального закона от 25.06.2002 № 73-ФЗ «Об объектах культурного наследия (памятниках истории и культуры) народов Российской Федерации»;
- 2.6. вырубка древесно-кустарниковой растительности, за исключением расчистки коридоров видимости с основных видовых точек, а также иных случаев, предусмотренных действующим законодательством РФ;
- 2.7. складирование бытового мусора в неустановленных местах и стихийные свалки;
- 2.8. разведка и добыча полезных ископаемых;
- 2.9. устройство костров и палов вне специально установленных мест.

Приложение № 4 к приказу государственной инспекции по охране объектов культурного наследия Сахалинской области от _____ № _____

Приложение № 2 к приказу государственной инспекции по охране объектов культурного наследия Сахалинской области от 23.03.2021 № 3.42-27

Границы территории объекта культурного наследия регионального значения - достопримечательного места «Место основания в 1853 году Муравьевского (Корсаковского) русского военного поста, положившее начало городу Корсакову», расположенного по адресу (местонахождение): Сахалинская область, муниципальное образование городская округ «Корсаковский», г. Корсаков, ул. Окружная, район нефтебазы





Координаты угловых точек поворота границ территории объекта культурного наследия регионального значения- достопримечательного места «Место основания в 1853 году Муравьевского (Корсаковского) русского военного поста, положившее начало городу Корсакову», расположенного по адресу (местонахождение): Сахалинская область, муниципальное образование городской округ «Корсаковский», г. Корсаков, ул. Окружная, район нефтебазы

Обозначение (номер) характерной точки	Координаты характерных точек во Всемирной геодезической системе координат (WGS-84)		Местная система координат г. Корсаков	
	N	E	X	Y
1	46°38 '30,9"	142°45 '52,1"	8412,17	5139,04
2	46°38 '30,5"	142°45 '54,6"	8402,14	5193,50
3	46°38 '30,1"	142°45 '57,9"	8392,75	5264,50
4	46°38 '29,9"	142°45 '59,3"	8385,16	5293,08
5	46°38 '29,2"	142°45 '59,5"	8363,09	5297,96
6	46°38 '28,3"	142°45 '58,7"	8337,52	5281,06
7	46°38 '24,2"	142°45 '55,7"	8208,03	5219,44
8	46°38 '25,3"	142°45 '49,4"	8239,86	5085,96
9	46°38 '25,5"	142°45 '48,4"	8245,72	5064,79
10	46°38 '25,5"	142°45 '47,6"	8245,83	5046,61
11	46°38 '25,5"	142°45 '46,9"	8243,68	5033,59
12	46°38 '29,9"	142°45 '50,1"	8383,94	5097,97
13	46°38 '30,4"	142°45 '51,3"	8398,18	5121,67

Площадь территории «Места основания в 1853 году Муравьевского (Корсаковского) русского военного поста, положившее начало городу Корсакову (г. Корсаков, ул. Окружная, район нефтебазы)» составляет - 34429 м².


Границы территории достопримечательного места на поверхности определяются прямыми линиями, проведенными между угловыми точками:

- от точки 1 до точки 2, прямой линией, с запада на восток (L-55 м), по северному склону террасы;
- далее с изменением направления на восток от точки 2 до точки 3 (L-72 м) по северному склону террасы;
- далее с изменением направления на восток от точки 3 до точки 4 (L-30 м) по северному склону террасы;
- далее с изменением направления на юг от точки 4 до точки 5 (L-23 м) по восточному склону террасы;
- далее с изменением направления на юго-запад от точки 5 до точки 6 (L-31 м) по юго-восточному склону лощины;
- далее с изменением направления на юго-запад от точки 6 до точки 7 (L-129 м) по юго-восточному склону лощины;
- далее с изменением направления на запад от точки 7 до точки 8 (L-137 м) по склону лощины;
- далее с изменением направления на запад от точки 8 до точки 9 (L-22 м) по поверхности террасы;
- далее с изменением направления на запад от точки 9 до точки 10 (L-18 м) по верхней бровке склона террасы;
- далее с изменением направления на запад от точки 10 до точки 11 (L-13 м) по верхней бровке склона террасы;
- далее с изменением направления на север от точки 11 до точки 12 (L-154 м) по верхней бровке западного склона террасы;
- далее с изменением направления на северо-восток от точки 12 до точки 13 (L-28 м) по верхней бровке северо-западного склона террасы;
- далее с изменением направления на северо-восток от точки 13 до точки 1 (L-22 м) по поверхности северо-западного склона террасы.

Приложение № 5 к приказу государственной инспекции по охране объектов культурного наследия Сахалинской области от _____ № _____


Приложение №2 к приказу государственной инспекции по охране объектов культурного наследия Сахалинской области от 29.03.2021 №3.42-40

Границы территории объекта культурного наследия регионального значения- достопримечательного места «Место ожесточенных боев советских войск в августе 1945 года по овладению Харамитогским укреплением», расположенного на территории муниципального образования городской округ «Смирныховский» Сахалинской области, между с. Победино и с. Рошино




СИТУАЦИОННЫЙ ПЛАН

границ территории объекта культурного наследия
 регионального значения - Место ожесточенных боев советских
 войск в августе 1945 года по овладению Харамитогским
 укреплением, выполненная на кадастровой карте территории
 Смирняховского района, Сахалинской области



УСЛОВНЫЕ ОБОЗНАЧЕНИЯ:

• объект культурного наследия



Список авторов:

Заместитель директора
 Археолог
 Геобульстер-топограф

А.А. Водников
 С.В. Коваленко
 В.П. Воробийцов

Наименование ОКН:

Место ожесточенных боев советских войск в августе 1945 года по овладению Харамитогским укреплением
 Общая площадь территории ОКН - 5109103 кв. м.
 Площадь охранной зоны (ОЗ) ОКН - 515587 кв. м.

Сахалинская область
 Смирняховский район

ООО «Амурская экспедиция»

Разработчик

Лист

90

Координаты угловых точек поворота границ территории объекта культурного наследия регионального значения- достопримечательного места «Место ожесточенных боев советских войск в августе 1945 года по овладению Харамитогским укрепрайоном», расположенного на территории муниципального образования городской округ «Смирныховский» Сахалинской области, между с. Победино и с. Рошино

Обозначение (номер) характерной точки	Координаты характерных точек во Всемирной геодезической системе координат (WGS-84)		Система координат пгт. Смирных	
	N	E	X	Y
1	49° 52' 13.9"	142° 48' 32.9"	47879,2	31118,5
2	49° 52' 11.1"	142° 48' 34.2"	47792,5	31147,6
3	49° 51' 53.4"	142° 48' 42.4"	47252,4	31323,2
4	49° 51' 24.0"	142° 48' 47.0"	46345,2	31438,0
5	49° 50' 53.3"	142° 48' 51.3"	45399,5	31547,0
6	49° 50' 46.5"	142° 48' 51.6"	45189,8	31557,6
7	49° 50' 41.1"	142° 48' 51.4"	45023,8	31558,6
8	49° 50' 33.6"	142° 48' 53.4"	44792,7	31603,4
9	49° 50' 07.1"	142° 48' 58.6"	43975,3	31727,5
10	49° 49' 58.5"	142° 48' 59.1"	43711,8	31743,4
11	49° 49' 58.4"	142° 48' 40.5"	43698,3	31372,4
12	49° 50' 03.3"	142° 48' 22.8"	43841,4	31013,9
13	49° 50' 08.8"	142° 48' 01.4"	44002,0	30583,5
14	49° 50' 12.5"	142° 47' 48.0"	44108,2	30313,0
15	49° 50' 10.1"	142° 47' 39.0"	44029,7	30135,7
16	49° 50' 32.4"	142° 47' 33.1"	44716,6	30000,1
17	49° 50' 56.2"	142° 47' 43.0"	45456,5	30181,1
18	49° 51' 25.5"	142° 47' 26.5"	46354,5	29829,6
19	49° 51' 34.5"	142° 47' 45.5"	46638,8	30202,4
20	49° 51' 40.7"	142° 48' 01.3"	46839,7	30513,8
21	49° 51' 48.6"	142° 48' 01.7"	47084,3	30515,5
22	49° 52' 01.2"	142° 47' 53.3"	47467,4	30337,7
23	49° 52' 08.0"	142° 48' 06.7"	47684,7	30601,4
24	49° 52' 08.4"	142° 48' 18.5"	47701,5	30836,2
25	49° 52' 11.5"	142° 48' 31.6"	47803,9	31095,1

Площадь территории «Место ожесточенных боев советских войск в августе 1945 года по овладению Харамитогским укрепрайоном» составила **5 109 103 м²**.

Границы территории достопримечательного места на поверхности определяются прямыми линиями, проведенными между угловыми точками:

- от точки 1 до точки 2, прямой линией, с северо-запада на юго-восток (L-91 м), по долине р. Поронай, параллельно полотну железной дороги;
- далее с изменением направления на юго-восток от точки 2 до точки 3 (L-568 м) по долине р. Поронай, параллельно полотну железной дороги;
- далее с изменением направления на юг от точки 3 до точки 4 (L-914 м) по долине р. Поронай, параллельно полотну железной дороги;
- далее с изменением направления на юг от точки 4 до точки 5 (L-952 м) по долине р. Поронай, параллельно полотну железной дороги и автомобильной трассе 64Н-1;
- далее с изменением направления на юг от точки 5 до точки 6 (L-210 м) по долине р. Поронай, параллельно полотну железной дороги;
- далее с изменением направления на юг от точки 6 до точки 7 (L-166 м) по долине р. Побединка, параллельно полотну железной дороги;

3.42-14 (п)(Версия)

- далее с изменением направления на юг от точки 7 до точки 8 (L-235 м) по долине р. Побединка, параллельно полотну железной дороги;
- далее с изменением направления на юг от точки 8 до точки 9 (L-827 м) по долине р. Побединка, параллельно полотну железной дороги и ул. Железнодорожная;
- далее с изменением направления юг от точки 9 до точки 10 (L-264 м) по долине р. Побединка, параллельно полотну железной дороги и ул. Железнодорожная;
- далее с изменением направления на запад от точки 10 до точки 11 (L-371 м) по долине р. Побединка, параллельно безымянному переулку;
- далее с изменением направления на северо-запад от точки 11 до точки 12 (L-384 м) по долине р. Побединка, параллельно проселочной дороге;
- далее с изменением направления на северо-запад от точки 12 до точки 13 (L-459 м) по долине р. Побединка, параллельно проселочной дороге;
- далее с изменением направления на северо-запад от точки 13 до точки 14 (L-291 м) по долине р. Побединка, параллельно проселочной дороге;
- далее с изменением направления на юго-запад от точки 14 до точки 15 (L-194 м) по долине р. Побединка, параллельно проселочной дороге;
- далее с изменением направления на север от точки 15 до точки 16 (L-700 м) пересекая р. Побединку, параллельно газопроводу;
- далее с изменением направления на север от точки 16 до точки 17 (L-762 м) по склону сопочного массива, параллельно газопроводу;
- далее с изменением направления на северо-восток от точки 17 до точки 18 (L-964 м) по склону сопочного массива, параллельно газопроводу;
- далее с изменением направления на северо-восток от точки 18 до точки 19 (L-469 м) по подошве склона сопочного массива, параллельно газопроводу;
- далее с изменением направления на северо-восток от точки 19 до точки 20 (L-371 м) по подошве склона сопочного массива, параллельно газопроводу;
- далее с изменением направления на север от точки 20 до точки 21 (L-245 м) по подошве склона сопочного массива, параллельно газопроводу;
- далее с изменением направления на север от точки 21 до точки 22 (L-422 м) по долине р. Поворотная, параллельно газопроводу;
- далее с изменением направления на северо-восток от точки 22 до точки 23 (L-342 м) по долине р. Поворотная, параллельно газопроводу;
- далее с изменением направления на восток от точки 23 до точки 24 (L-235 м) по пойме р. Поворотная, параллельно реке;
- далее с изменением направления на восток от точки 24 до точки 25 (L-279 м) по пойме р. Поворотная, параллельно реке;
- далее с изменением направления на северо-восток от точки 25 до точки 1 (L-79 м) по пойме р. Поворотная, параллельно реке.