



ГОСУДАРСТВЕННАЯ ИНСПЕКЦИЯ ПО ОХРАНЕ ОБЪЕКТОВ
КУЛЬТУРНОГО НАСЛЕДИЯ САХАЛИНСКОЙ ОБЛАСТИ

ПРИКАЗ

от 27.05.2022 № 3.42-22

г. Южно-Сахалинск

Об установлении границ объединенной зоны, утверждении особых режимов использования земель и требований к градостроительным регламентам в границах объединенной зоны охраны объектов культурного наследия регионального значения, расположенных на территории муниципального образования Северо-Курильский городской округ, о. Шумшу, гора Северная

В соответствии с Федеральным законом от 25.06.2002 № 73-ФЗ «Об объектах культурного наследия (памятниках истории и культуры) народов Российской Федерации», положением о государственной инспекции по охране объектов культурного наследия Сахалинской области, утвержденным постановлением Правительства Сахалинской области от 03.05.2017 № 185, приказываю:

1. Установить границы объединенной зоны охраны объектов культурного наследия регионального значения «Братская могила советских воинов, павших в августе 1945 года в боях при освобождении Курильских островов от японских милитаристов», «Дот - место подвига моряков-тихоокеанцев Н.А.Вилкова, П.И.Ильичева в августе 1945 года при освобождении Курильских островов от японских милитаристов», «Могила Героя Советского Союза Николая Александровича Вилкова (1918-1945), повторившего подвиг А.Матросова в бою при освобождении Курильских островов от японских милитаристов», «Могила Героя Советского Союза Петра Ивановича Ильичева (1927-1945), повторившего подвиг А.Матросова в бою при освобождении Курильских островов от японских милитаристов», расположенных на территории муниципального образования Северо-Курильский городской округ, о. Шумшу, гора Северная, согласно

приложению № 1 к настоящему приказу.

2. Утвердить особые режимы использования земель и требования к градостроительным регламентам в границах объединенной зоны охраны объектов культурного наследия регионального значения «Братская могила советских воинов, павших в августе 1945 года в боях при освобождении Курильских островов от японских милитаристов», «Дот - место подвига моряков-тихоокеанцев Н.А.Вилкова, П.И.Ильичева в августе 1945 года при освобождении Курильских островов от японских милитаристов», «Могила Героя Советского Союза Николая Александровича Вилкова (1918-1945), повторившего подвиг А.Матросова в бою при освобождении Курильских островов от японских милитаристов», «Могила Героя Советского Союза Петра Ивановича Ильичева (1927-1945), повторившего подвиг А.Матросова в бою при освобождении Курильских островов от японских милитаристов», расположенных на территории муниципального образования Северо-Курильский городской округ, о. Шумшу, гора Северная, согласно приложению № 2 к настоящему приказу.

3. Обязанность по возмещению убытков, причинённых в связи с установлением объединенной зоны охраны возлагается на государственную инспекцию по охране объектов культурного наследия Сахалинской области.

4. Убытки, причиненные в связи с установлением объединенной зоны охраны, возмещаются не позднее чем через два года со дня вступления в силу настоящего приказа.

5. Опубликовать настоящий приказ на «Официальном интернет-портале правовой информации», разместить на официальном сайте государственной инспекции по охране объектов культурного наследия Сахалинской области.

6. Настоящий приказ вступает в силу в день, следующий за днем его официального опубликования.

7. Контроль за исполнением настоящего приказа оставляю за собой.

Руководитель инспекции

ДОКУМЕНТ ПОДПИСАН
ЭЛЕКТРОННОЙ ПОДПИСЬЮ


Сертификат 03BF223C000DAE788D44076870D77CB3
88

Владелец Гринев Андрей Николаевич
Действителен с 29.12.2021 по 29.03.2023






А.Н. Гринев

Приложение № 1 к приказу
государственной инспекции по
охране объектов культурного
наследия Сахалинской области
от _____ г. № _____

Границы объединенной зоны охраны объектов культурного наследия регионального значения «Братская могила советских воинов, павших в августе 1945 года в боях при освобождении Курильских островов от японских милитаристов», «Дот - место подвига моряков-тихоокеанцев Н.А.Вилкова, П.И.Ильичева в августе 1945 года при освобождении Курильских островов от японских милитаристов», «Могила Героя Советского Союза Николая Александровича Вилкова (1918-1945), повторившего подвиг А.Матросова в бою при освобождении Курильских островов от японских милитаристов», «Могила Героя Советского Союза Петра Ивановича Ильичева (1927-1945), повторившего подвиг А.Матросова в бою при освобождении Курильских островов от японских милитаристов», расположенных на территории муниципального образования Северо-Курильский городской округ, о. Шумшу, гора Северная



Условные обозначения:

-  Объекты культурного наследия регионального значения
-  Территории объектов культурного наследия
-  Единая зона охраняемого природного ландшафта
-  1 • Характерные (поворотные) точки границ единой зоны охраняемого природного ландшафта
-  П-1 Индекс режима использования земель в границах единой зоны охраняемого природного ландшафта и номер регламентного участка

Координаты характерных (поворотных) точек объединенной зоны охраны объектов культурного наследия регионального значения «Братская могила советских воинов, павших в августе 1945 года в боях при освобождении Курильских островов от японских милитаристов», «Дот - место подвига моряков-тихоокеанцев Н.А.Вилкова, П.И.Ильичева в августе 1945 года при освобождении Курильских островов от японских милитаристов», «Могила Героя Советского Союза Николая Александровича Вилкова (1918-1945), повторившего подвиг А.Матросова в бою при освобождении Курильских островов от японских милитаристов», «Могила Героя Советского Союза Петра Ивановича Ильичева (1927-1945), повторившего подвиг А.Матросова в бою при освобождении Курильских островов от японских милитаристов», расположенных на территории муниципального образования Северо-Курильский городской округ, о. Шумшу, гора Северная

**Объединенная зона охраны объектов культурного наследия
(единая зона охраняемого природного ландшафта)**

№ Характерной (поворотной) точки	Координаты характерных (поворотных точек) в местной системе координат (МСК)		Координаты характерных (поворотных точек) во всемирной системе координат (WGS-84)	
	Х	У	Широта	Долгота
1	25231,83	18515,02	50°50'22",458930 N	156°25'38",516290 E
2	25486,02	18588,07	50°50'25",384697 N	156°25'51",207964 E
3	25655,12	18591,39	50°50'25",759410 N	156°25'59",422339 E
4	25839,09	18457,08	50°50'21",749136 N	156°26'09",040960 E
5	25730,52	18272,93	50°50'15",752440 N	156°26'04",593246 E
6	25428,70	18003,34	50°50'06",406836 N	156°25'49",611202 E
7	25323,94	18086,27	50°50'08",846696 N	156°25'44",187085 E
8	25356,69	18142,12	50°50'10",731181 N	156°25'45",633241 E

Описание границ объединенной зоны охраны объектов культурного наследия (единая зона охраняемого природного ландшафта)

Границы проходят:

- от точки 1, имеющей координаты Х = 25231,83 и У = 18515,02 в системе координат МСК 65, на северо-восток до точки 2, протяженностью 272 м;
- от точки 2 на восток до точки 3, протяженностью 157 м;
- от точки 3 на юго-восток до точки 4, протяженностью 232 м;
- от точки 4 на юг до точки 5, протяженностью 208 м;

- от точки 5 на юго-запад до точки 6, протяженностью 407 м;
- от точки 6 на северо-запад до точки 7, протяженностью 113 м;
- от точки 7 на север до точки 8, протяженностью 64 м;
- от точки 8 на северо-запад до точки 1, протяженностью 390 м.

Приложение № 2 к приказу
государственной инспекции по
охране объектов культурного
наследия Сахалинской области
от _____ г. № _____

Особые режимы использования земель и требования к градостроительным регламентам в границах объединенной зоны охраны объектов культурного наследия регионального значения «Братская могила советских воинов, павших в августе 1945 года в боях при освобождении Курильских островов от японских милитаристов», «Дот - место подвига моряков-тихоокеанцев Н.А.Вилкова, П.И.Ильичева в августе 1945 года при освобождении Курильских островов от японских милитаристов», «Могила Героя Советского Союза Николая Александровича Вилкова (1918-1945), повторившего подвиг А.Матросова в бою при освобождении Курильских островов от японских милитаристов», «Могила Героя Советского Союза Петра Ивановича Ильичева (1927-1945), повторившего подвиг А.Матросова в бою при освобождении Курильских островов от японских милитаристов», расположенных на территории муниципального образования Северо-Курильский городской округ, о. Шумшу, гора Северная

В единой зоне охраняемого природного ландшафта выделен один регламентный участок с устанавливаемым режимом использования земель Л-1.

1. Разрешается:

1.1. проведение мероприятий, направленных на сохранение элементов природного ландшафта, особенностей рельефа;

1.2. ремонт, реконструкция существующих линейных объектов, в том числе реконструкция существующих инженерных сетей, установка отдельно стоящего уличного освещения, с последующим благоустройством территории и рекультивации нарушенных земель;

1.3. проведение работ по инженерной защите территории, при наличии инженерногеологического заключения об отсутствии негативного воздействия на гидрогеологические и экологические условия;

1.4. благоустройство и озеленение территории с установкой малых архитектурных форм (скамьи, урны, цветочницы), объектов монументального искусства, видовых площадок и площадок для отдыха, не нарушающих визуального восприятия объектов культурного наследия;

1.5. установка элементов информационно-декоративного оформления (мобильные информационные конструкции), в том числе праздничного, а также временных строительных ограждающих конструкций;

1.6. установка декоративной подсветки объектов культурного наследия и прилегающих территорий;

1.7. ремонт, реконструкция существующих дорожек, устройство новых пешеходных дорожек с использованием в качестве покрытия натуральных материалов (камень, дерево, гравийная смесь, плиточное покрытие, имитирующее натуральное);

1.8. санитарные рубки (прочистка, прореживание, уборка сухостоя);

1.9. проведение мероприятий, направленных на обеспечение пожарной и экологической безопасности;

1.10. обеспечение санитарной безопасности;

1.11. организация оборудованных мест для сбора мусора все основных секторов обзора объекта культурного наследия;

1.12. для участков лесного фонда - проведение работ по благоустройству и озеленению территории в рамках проекта лесоустройства;

2. Запрещается:

2.1. размещение объектов капитального строительства;

2.2. проведение всех видов земляных работ без выполнения археологических полевых работ в порядке, предусмотренном законодательством Российской Федерации в сфере государственной охраны объектов культурного наследия;

2.3. установка ограждений, нарушающих визуальное восприятие объектов культурного наследия;

2.4. нарушение ландшафтных характеристик территории, в том числе изменение характеристик природного рельефа;

2.5. размещение вышек передающих радиотехнических объектов и других инженерных сооружений, изменяющих силуэт объекта культурного наследия с основных точек их восприятия;

2.6. самовольные посадки (порубки) деревьев и кустарников;

2.7. загрязнение почв, грунтовых и подземных вод, поверхностных стоков;

2.8. разведение костров;

2.9. размещение мест захоронения и свалок промышленных, бытовых и сельскохозяйственных отходов;

2.10. организация необорудованных мест для сбора мусора;

2.11. устройство складов, площадок для хранения веществ, материалов и оборудования;

2.12. размещение рекламы, вывесок на объекте и территории объекта, за исключением случаев, предусмотренных пунктом 3 статьи 35.1 Федерального закона от 25.06.2002 № 73-ФЗ «Об объектах культурного наследия (памятниках истории и культуры) народов Российской Федерации»;

2.13. хозяйственная деятельность, приводящая к изменению структуры природного ландшафта и существующих отметок рельефа;

2.14. создание разрушающих вибрационных нагрузок динамическим воздействием на почву, а также грунты в зоне их взаимодействия с объектами культурного наследия;

2.15. разведка, разработка и добыча полезных ископаемых, разработка карьеров, бурение скважин, распашка склонов оврагов и речных долин.

**Требования к градостроительным регламентам в границах единой зоны
охраняемого природного ландшафта**

Требования к градостроительным регламентам могут быть установлены после утверждения градостроительной документации.