



ГОСУДАРСТВЕННАЯ ИНСПЕКЦИЯ ПО ОХРАНЕ ОБЪЕКТОВ  
КУЛЬТУРНОГО НАСЛЕДИЯ САХАЛИНСКОЙ ОБЛАСТИ

**ПРИКАЗ**

от 31.01.2023 № 3.42-8

**Об утверждении предмета охраны, границ и требований к осуществляемой деятельности и градостроительным регламентам в границах объекта культурного наследия регионального значения (достопримечательное место) «Место гибели в 1889 году русских моряков, охранявших от иностранных браконьеров лежбища котиков на о. Тюлений», расположенного по адресу: Сахалинская область, муниципальное образование Поронайский городской округ, мыс Терпения**

В соответствии с Федеральным законом от 25.06.2002 № 73-ФЗ «Об объектах культурного наследия (памятниках истории и культуры) народов Российской Федерации», законом Сахалинской области от 15.04.2011 № 32-30 «Об объектах культурного наследия (памятниках истории и культуры), расположенных на территории Сахалинской области, в том числе в примыкающих к территории Сахалинской области внутренних морских водах Российской Федерации и территориальном море Российской Федерации», постановлением Правительства Сахалинской области от 03.05.2017 № 185 «Об утверждении Положения о государственной инспекции по охране объектов культурного наследия Сахалинской области», приказываю:

1. Утвердить:
  - предмет охраны объекта культурного наследия регионального значения (достопримечательное место) «Место гибели в 1889 году русских моряков, охранявших от иностранных браконьеров лежбища котиков на о. Тюлений», расположенного по адресу: Сахалинская область,

муниципальное образование Поронайский городской округ, мыс Терпения, согласно приложению № 1 к настоящему приказу;

– границы территории объекта культурного наследия регионального значения (достопримечательное место) «Место гибели в 1889 году русских моряков, охранявших от иностранных браконьеров лежбища котиков на о. Тюлений», расположенного по адресу: Сахалинская область, муниципальное образование Поронайский городской округ, мыс Терпения, согласно приложению № 2 к настоящему приказу;

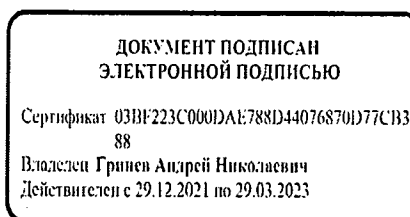
– требования к осуществлению деятельности и градостроительным регламентам в границах территории объекта культурного наследия регионального значения (достопримечательное место) «Место гибели в 1889 году русских моряков, охранявших от иностранных браконьеров лежбища котиков на о. Тюлений», расположенного по адресу: Сахалинская область, муниципальное образование Поронайский городской округ, мыс Терпения, согласно приложению № 3 к настоящему приказу.

2. Опубликовать настоящий приказ на «Официальном интернет-портале правовой информации», разместить на официальном сайте государственной инспекции по охране объектов культурного наследия Сахалинской области.

3. Настоящий приказ вступает в силу со дня его официального опубликования.

4. Контроль за исполнением настоящего приказа оставляю за собой.

Руководитель инспекции



А.Н. Гринев

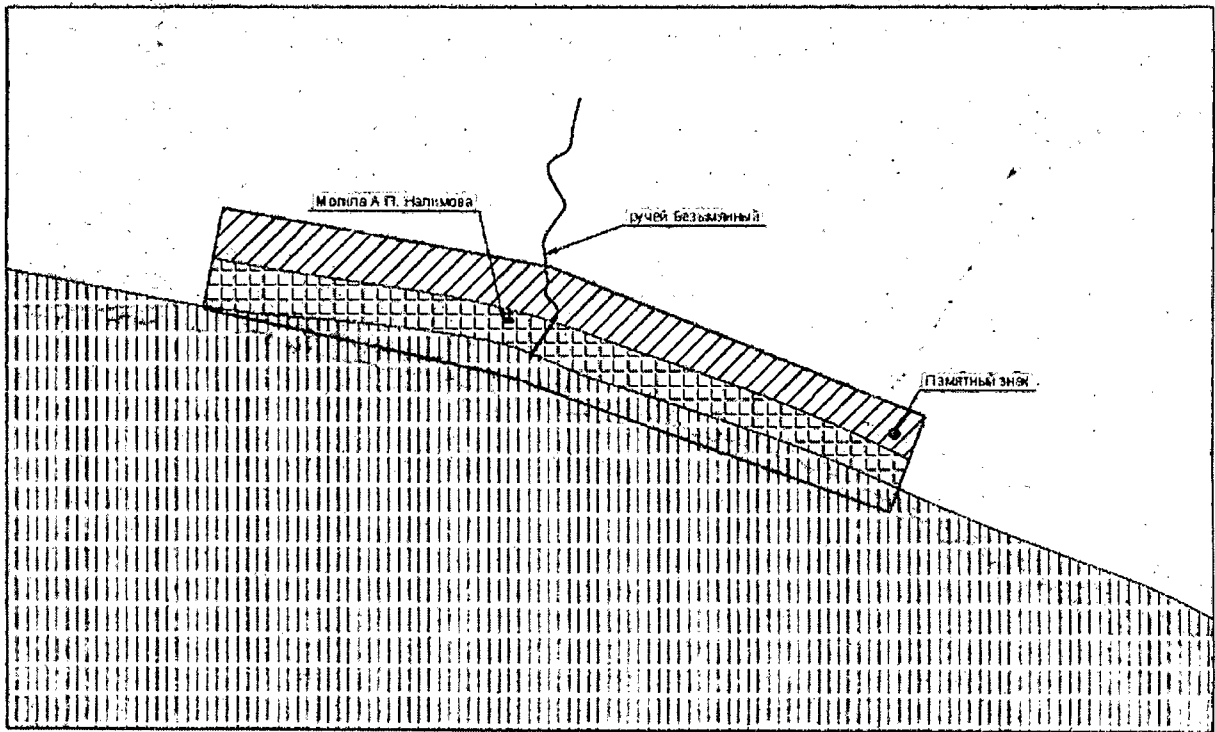
Приложение № 1 к приказу  
государственной инспекции по  
охране объектов культурного  
наследия Сахалинской области  
от \_\_\_\_\_ № \_\_\_\_\_



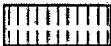


**Предмет охраны**  
**объекта культурного наследия регионального значения**  
**(достопримечательное место) «Место гибели в 1889 году русских**  
**моряков, охранявших от иностранных браконьеров лежбища котиков на**  
**о. Тюлений», расположенного по адресу: Сахалинская область,**  
**муниципальное образование Поронайский городской округ, мыс**  
**Терпения**

Элементы историко-культурного мемориального ландшафта, представляющие интерес с точки зрения истории и раскрывающие ценность территории в контексте конкретного исторического события – основания города:

1. Элементы композиционно-активного рельефа (природный ландшафт во всей совокупности типов: возвышенности, низменности, наклонная поверхность рельефа, побережье морской террасы, ложбина безымянного ручья, отметки высот).
2. Исторические планировочные направления (линия береговой террасы, трассировка исторических дорог и пешеходных троп).
3. Элементы гидрографической сети (акватории естественных водоемов: ручей, море).
4. Историческая объемно-пространственная структура территории (соотношение между историческими элементами в совокупности с рельефом и природным ландшафтом).
5. Система визуальных связей: композиционные точки, участки панорамного восприятия, панорамные виды.
6. Существующие местоположение, исторический и объемно-пространственные характеристики основных элементов ландшафта, в том числе природный состав существующих форм растительности, существующий рельеф местности (конфигурация береговых склонов, уклоны, холмы, ландшафт поймы ручья, ландшафт береговой линии).
7. Топонимика региона, характеризующая особенности отдельных участков территории.

**Схема предмета охраны**  
**объекта культурного наследия регионального значения**  
**(достопримечательное место) «Место гибели в 1889 году русских моряков, охранявших от иностранных браконьеров лежбища котиков на о. Тюлений», расположенного по адресу: Сахалинская область, муниципальное образование Поронайский городской округ, мыс Терпения**



- - граница территории достопримечательного места «Место гибели в 1889 году русских моряков, охранявших от иностранных браконьеров лежбища котиков на о. Тюлений», 1889 год
-  - береговая полоса
-  - поверхность морской террасы
-  - гидрографические сети
- - безымянный ручей
-  - могила А. П. Налимова
-  - памятный знак «Место гибели в 1889 году русских моряков, охранявших от иностранных браконьеров лежбища котиков на о. Тюлений»

Приложение № 2 к приказу  
государственной инспекции по  
охране объектов культурного  
наследия Сахалинской области  
от \_\_\_\_\_ № \_\_\_\_\_

**Границы территории объекта культурного наследия регионального значения (достопримечательное место) «Место гибели в 1889 году русских моряков, охранявших от иностранных браконьеров лежбища котиков на о. Тюлений», расположенного по адресу: Сахалинская область, муниципальное образование Поронайский городской округ, мыс Терпения**



**Координаты характерных (поворотных) точек границы территории  
объекта культурного наследия регионального значения  
(достопримечательное место) «Место гибели в 1889 году русских  
моряков, охранявших от иностранных браконьеров лежбища котиков на  
о. Тюлений», расположенного по адресу: Сахалинская область,  
муниципальное образование Поронайский городской округ, мыс  
Терпения**

Обозначение (номер) характерной точки	Местная система координат (МСК)		Координаты характерных точек во Всемирной геодезической системе координат (WGS-84)			
	X	Y	СШ, DMS	ВД, DMS	СШ, DD	ВД, DD
1	876707,28	1447118,67	48°39'18,49"	144°42'52,97"	48,65513611	144,71471389
2	876683,66	1447278,34	48°39'17,59"	144°43'00,74"	48,65488611	144,71687222
3	876607,56	1447565,98	48°39'14,88"	144°43'14,69"	48,65413333	144,72074722
4	876530,91	1447545,09	48°39'12,42"	144°43'13,57"	48,65345000	144,72043611
5	876605,89	1447261,95	48°39'15,08"	144°42'59,84"	48,65418889	144,71662222
6	876628,68	1447107,16	48°39'15,96"	144°42'52,31"	48,65443333	144,71453056
1	876707,28	1447118,67	48°39'18,49"	144°42'52,97"	48,65513611	144,71471389

**Текстовое описание местоположения границ территории объекта культурного наследия регионального значения (достопримечательное место) «Место гибели в 1889 году русских моряков, охранявших от иностранных браконьеров лежбища котиков на о. Тюлений», расположенного по адресу: Сахалинская область, муниципальное образование Поронайский городской округ, мыс Терпения**

Границы территории объекта культурного наследия регионального значения (достопримечательное место) «Место гибели в 1889 году русских моряков, охранявших от иностранных браконьеров лежбища котиков на о. Тюлений», расположенного по адресу: Сахалинская область, муниципальное образование Поронайский городской округ, мыс Терпения, проходят:

- от точки 1 до точки 2 по условной прямой линии, проходящей в восточном направлении, на протяжении 161,4 метра;
- от точки 2 до точки 3 по условной прямой линии, проходящей в восток-юго-восточном направлении, на протяжении 297,5 метра;
- от точки 3 до точки 4 по условной прямой линии, проходящей в юго-западном направлении, на протяжении 79,4 метра;
- от точки 4 до точки 5 по условной прямой линии, проходящей в запад-северо-западном направлении, на протяжении 292,9 метра;
- от точки 5 до точки 6 по условной прямой линии, проходящей в западном направлении, на протяжении 156,5 метра;
- от точки 6 до точки 1 по условной прямой линии, проходящей в северном направлении, на протяжении 79,4 метра.

Приложение № 3 к приказу  
государственной инспекции по  
охране объектов культурного  
наследия Сахалинской области  
от \_\_\_\_\_ № \_\_\_\_\_

**Требования к осуществлению деятельности и градостроительным регламентам в границах территории объекта культурного наследия регионального значения (достопримечательное место) «Место гибели в 1889 году русских моряков, охранявших от иностранных браконьеров лежбища котиков на о. Тюлений», расположенного по адресу:  
Сахалинская область, муниципальное образование Поронайский городской округ, мыс Терпения**

**На территории объекта культурного наследия разрешается:**

1.1. Проведение научно-исследовательских работ по письменному разрешению органа исполнительной власти, уполномоченного в области сохранения и государственной охраны объектов культурного наследия, в том числе археологических работ на основании разрешения (открытого листа), выдаваемого в установленном порядке.

1.2. Проведение работ по сохранению и восстановлению ландшафтов.

1.3. Проведение работ, направленных на обеспечение сохранности особенностей достопримечательного места, являющихся основаниями для включения его в единый государственный реестр объектов культурного наследия (памятников истории и культуры) народов Российской Федерации и подлежащих обязательному сохранению.

1.4. Обеспечение доступности объекта культурного наследия в целях его экспонирования, обеспечение сохранения традиционного визуального восприятия объекта культурного наследия с основных видовых точек (путем расчистки коридоров видимости).

1.5. Проведение противоэрозионных мероприятий на участках береговой террасы, склонах водных артерий и днищ оврагов, при наличии инженерно-геологического заключения об отсутствии негативного воздействия на гидрогеологические и экологические условия.

1.6. Регенерация исторического озеленения территории.

1.7. Установка малых архитектурных форм (скамьи, урны, цветочницы), элементов освещения, объектов монументального искусства, организация видовых площадок и площадок для отдыха, не нарушающих визуального восприятия объекта культурного наследия.

1.8. Установка элементов информационно-декоративного оформления (мобильные информационные конструкции), памятных знаков, информационных надписей, функционально связанных с сохранением объекта культурного наследия.

1.9. Традиционное природопользование, в том числе охота, рыбная ловля, сбор дикоросов.

**На территории объекта культурного наследия запрещается:**

2.1. Принятие документов территориального и градостроительного планирования, внесение в них изменений в части, касающейся территории достопримечательного места, в том числе границ населенных пунктов, режимов использования земель и градостроительных регламентов, без согласования с органом исполнительной власти, уполномоченным в области сохранения и государственной охраны объектов культурного наследия;

2.2. Предоставление в пользование или собственность земельных участков для деятельности, не связанной с целевым назначением территории.

2.3. Проведение земляных, строительных, мелиоративных, геологоразведочных и иных работ, за исключением работ по сохранению объекта культурного наследия или его отдельных элементов, сохранению историко-культурной или природной среды объекта культурного наследия.

2.4. Строительство объектов капитального строительства.

2.5. Строительство новых дорог и иных путей сообщения.

2.6. Строительство инженерных сетей подземным и надземным способами.

2.7. Проведение работ, связанных с разведкой и добычей полезных ископаемых.

2.8. Установка временных сооружений (контейнеров, киосков, бытовых модулей, навесов, бытовых мусорных контейнеров), за исключением объектов данного типа, необходимых для обеспечения мер, направленных на сохранение и восстановление (регенерацию) историко-градостроительной или природной среды объекта культурного наследия.

2.9. Проведение полевых археологических работ, в том числе сбор артефактов с поверхности, без разрешительных документов, полученных в установленном законом порядке.

2.10. Нарушение, изменение ландшафта, в том числе рельефа и почвенного покрова.

2.11. Установка временных и постоянных ограждений и их элементов из непрозрачных материалов, имеющих сплошную структуру.

2.12. Устройство площадок складирования материалов, в том числе временных.

2.13. Складирование бытового и иного мусора в неустановленных местах.

2.14. Устройство костров и палов вне специально установленных мест.

2.15. Негативное воздействие на прилегающий участок акватории, в том числе:

- размещение долговременных плавучих сооружений;
- неконтролируемый забор донного грунта;
- неконтролируемая стоянка крупных и маломерных судов;
- использование плавательных средств и механизмов, создающих ударные динамические нагрузки на береговую линию;
- захламление акватории.