



# ПРАВИТЕЛЬСТВО СВЕРДЛОВСКОЙ ОБЛАСТИ

## ПОСТАНОВЛЕНИЕ

26.11.2014

№ 1059-пп

г. Екатеринбург

### Об изменении и установлении границ лесопарковой зоны и зеленой зоны в границах части кварталов 91, 105, 118, 132, 145–147, 162, 176, 177, 182 Пионерского участка Пионерского участкового лесничества, части квартала 3 урочища сельскохозяйственного предприятия (СХП) «Северский» Северского участкового лесничества, части кварталов 26, 46, 47 Полдневского участка Полдневского участкового лесничества Сысертского лесничества Свердловской области

В соответствии со статьей 82 Лесного кодекса Российской Федерации, постановлением Правительства Российской Федерации от 14.12.2009 № 1007 «Об утверждении Положения об определении функциональных зон в лесопарковых зонах, площади и границ лесопарковых зон, зеленых зон», постановлением Правительства Свердловской области от 28.12.2010 № 1905-ПП «Об утверждении Положения, структуры и предельного лимита штатной численности Департамента лесного хозяйства Свердловской области», на основании приказа Департамента лесного хозяйства Свердловской области от 31.10.2014 № 1532 «Об утверждении проектной документации по изменению и установлению границ лесопарковой зоны и зеленой зоны в границах части кварталов 91, 105, 118, 132, 145–147, 162, 176, 177, 182 Пионерского участка Пионерского участкового лесничества, части квартала 3 урочища сельскохозяйственного предприятия (СХП) «Северский» Северского участкового лесничества, части кварталов 26, 46, 47 Полдневского участка Полдневского участкового лесничества Сысертского лесничества Свердловской области» Правительство Свердловской области

#### ПОСТАНОВЛЯЕТ:

1. Изменить и установить границы лесопарковой зоны и зеленой зоны в границах части кварталов 91, 105, 118, 132, 145–147, 162, 176, 177, 182 Пионерского участка Пионерского участкового лесничества, части квартала 3 урочища сельскохозяйственного предприятия (СХП) «Северский» Северского участкового лесничества, части кварталов 26, 46, 47 Полдневского участка Полдневского участкового лесничества Сысертского лесничества Свердловской области (прилагаются).

2. Контроль за исполнением настоящего постановления возложить на Директора Департамента лесного хозяйства Свердловской области В.Ф. Шлегеля.

3. Настоящее постановление опубликовать в «Областной газете».

Председатель Правительства  
Свердловской области



Д.В. Паслер

К постановлению Правительства  
Свердловской области  
от 26.11.2014 № 1059-ПП

## **ГРАНИЦЫ**

**лесопарковой зоны и зеленой зоны в границах части кварталов 91, 105, 118, 132, 145–147, 162, 176, 177, 182 Пионерского участка Пионерского участкового лесничества, части квартала 3 урочища сельскохозяйственного предприятия (СХП) «Северский» Северского участкового лесничества, части кварталов 26, 46, 47 Полдневского участка Полдневского участкового лесничества Сысертского лесничества Свердловской области**

**Характеристика лесных участков, отнесенных к категории защитных лесов  
«Леса, выполняющие функции защиты природных и иных объектов  
(зеленые зоны)»**

**Для строительства распределительного газопровода высокого давления  
до села Полдневая**

Лесные (земельные) участки расположены в части кварталов 91, 105, 118, 132, 145–147, 162, 176, 177, 182 Пионерского участка Пионерского участкового лесничества, части кварталов 26, 46, 47 Полдневского участка Полдневского участкового лесничества Сысертского лесничества Свердловской области в административных границах Полевского городского округа. Общая площадь лесных (земельных) участков составляет 22,3 га.

В соответствии с данными государственного лесного реестра вышеуказанные кварталы Сысертского лесничества Свердловской области отнесены к защитным лесам, категория защитных лесов – леса, выполняющие функции защиты природных и иных объектов (лесопарковые зоны).

Распределение по целевому назначению лесов и категориям защитных лесов по части кварталов приведено в таблице 1.

Таблица 1

**Поквартальная ведомость лесных участков, отнесенных к категории защитных лесов  
«Леса, выполняющие функции защиты природных и иных объектов  
(зеленые зоны)»**

№ строки	Целевое назначение лесов	Участковое лесничество	Участок	Номер квартала	Номер выдела	Площадь (га)
1	2	3	4	5	6	7
1	Всего лесов					22,3
2	ЗАЩИТНЫЕ ЛЕСА - всего					22,3
3	Леса, выполняющие функции защиты природных и иных объектов, - всего					22,3
4	Зеленые зоны	Пионерское	Пионерский	часть квартала 91	выделы: 3, 17, 21	1,7
				часть квартала 105	выделы: 8, 12, 18-20, 22, 23, 35	2,1
				часть квартала 118	выделы: 2-5, 9, 10, 14, 15, 24	1,7
				часть квартала 132	выделы: 3, 4, 12, 27, 28, 32, 38, 42, 43	3,2
				часть квартала 145	выделы: 9, 10, 14, 21-23, 36, 37, 42	1,9
				часть квартала 146	выделы: 22, 23, 26-28, 35, 36	2,1
				часть квартала 147	выдел: 23	0,1
				часть квартала 162	выделы: 1, 19, 20, 22, 23	0,7
				часть квартала 176	выделы: 2, 3, 5, 15, 19, 36, 37, 47, 52, 53	2,6
				часть квартала 177	выделы: 21-23, 27, 28	0,8
				часть квартала 182	выделы: 2-5, 17-20, 27, 28, 38, 39	2,3
5	Итого по участку					19,2
6	Итого по участковому лесничеству					19,2
7	Зеленые зоны	Полдневское	Полдневской	часть квартала 26	выделы: 3, 13, 23, 30	1,4

1	2	3	4	5	6	7
				часть квартала 46	выделы: 6, 7, 13, 14, 21, 30, 33, 36	1,6
				часть квартала 49	выдел: 18	0,1
8	Итого по участку					3,1
9	Итого по участковому лесничеству					3,1

Территориальное размещение лесных участков, на которых установлена категория лесов – эксплуатационные леса и защитные леса – леса, выполняющие функции защиты природных и иных объектов (зеленые зоны), представлено на прилагаемых картах-схемах 1 и 2.

### **Характеристика равноценных лесных участков для включения в состав лесопарковых зон**

Лесной (земельный) участок общей площадью 22,3 га расположен в части квартала 3 урочища сельскохозяйственного предприятия (СХП) «Северский» Северского участкового лесничества Сысертского лесничества Свердловской области в административных границах Полевского городского округа.

В соответствии с данными государственного лесного реестра квартал 3 урочища сельскохозяйственного предприятия (СХП) «Северский» Северского участкового лесничества Сысертского лесничества Свердловской области отнесен к защитным лесам, категория защитных лесов – леса, выполняющие функции защиты природных и иных объектов (зеленые зоны).

Распределение по целевому назначению лесов и категориям защитных лесов по части квартала приведено в таблице 2.

Таблица 2

#### **Поквартальная ведомость лесных участков, отнесенных к категории защитных лесов «Леса, выполняющие функции защиты природных и иных объектов (лесопарковые зоны)»**

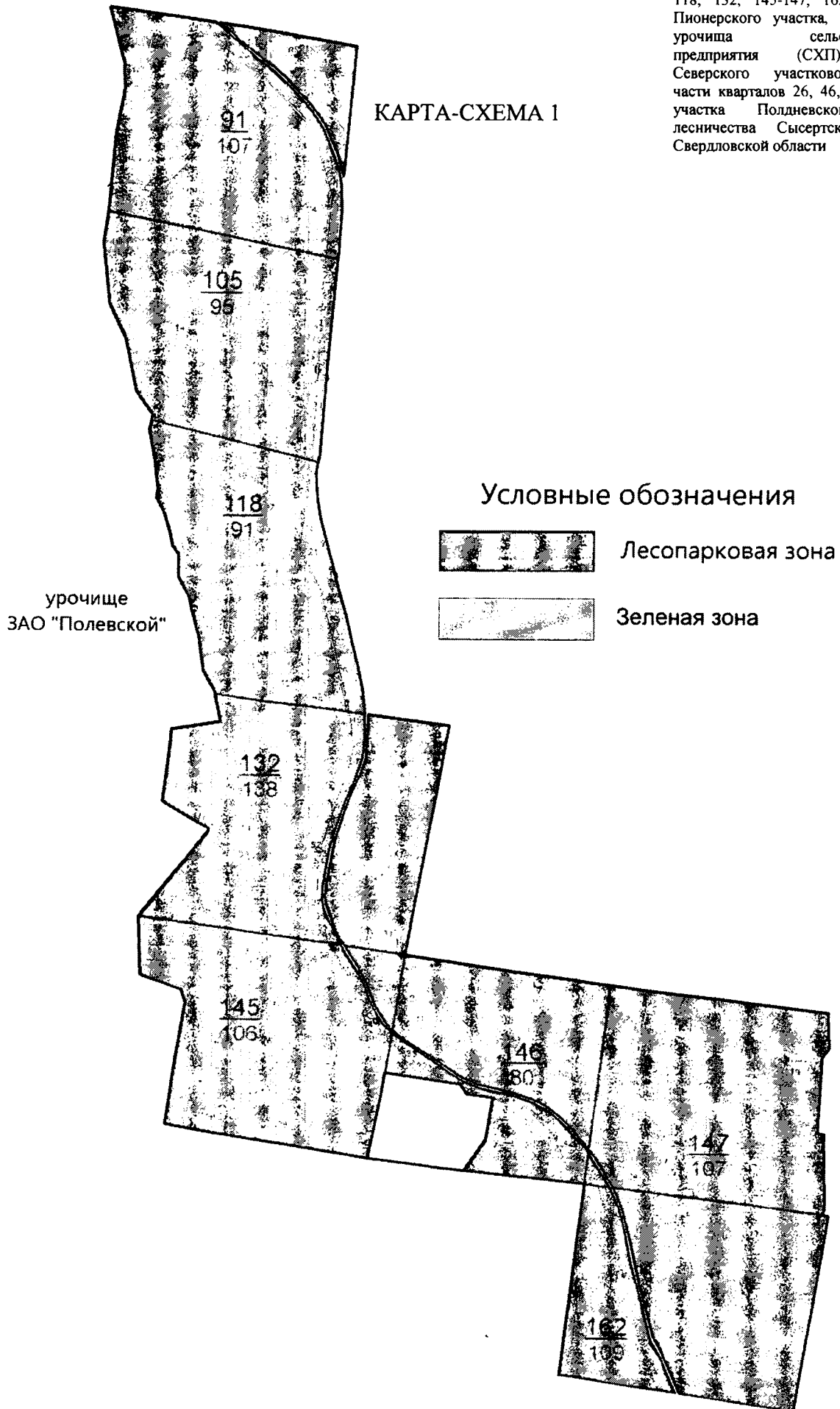
№ строки	Целевое назначение лесов	Участковое лесничество	Урочище	Номер квартала	Номер выдела	Площадь (га)
1	Всего лесов					22,3
2	ЗАЩИТНЫЕ ЛЕСА - всего					22,3
3	в том числе леса, выполняющие функции защиты природных и иных объектов, - всего					22,3
4	Лесопарковые зоны	Северское	сельскохозяйственное предприятие (СХП) «Северский»	квартал 3	выделы: 5-9, 17, 21	22,3
5	Итого по участку					22,3
6	Итого по участковому лесничеству					22,3

Документами лесного планирования Свердловской области не дифференцирован режим использования, охраны, защиты и воспроизводства лесов в различных частях лесопарковой зоны, в связи с чем функциональные зоны в лесопарковой зоне не выделены.

Территориальное размещение границ лесных участков, отнесенных к категории защитных лесов – леса, выполняющие функции защиты природных и иных объектов (лесопарковые зоны), представлено на прилагаемой карте-схеме 3.

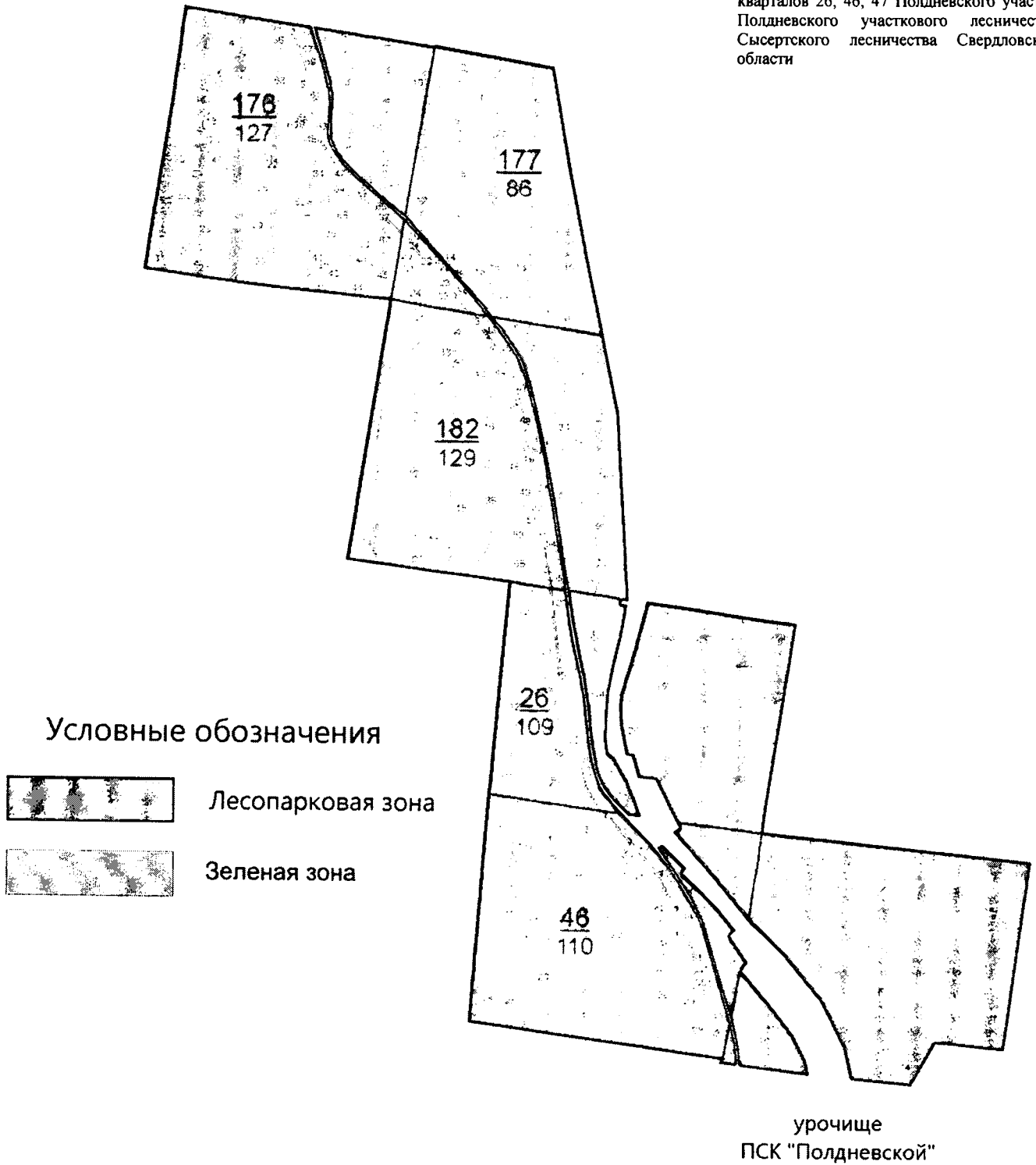
К границам лесопарковой зоны и зеленой зоны в границах части кварталов 91, 105, 118, 132, 145-147, 162, 176, 177, 182 Пионерского участка, части квартала 3 урочища сельскохозяйственного предприятия (СХП) «Северский» Северского участкового лесничества, части кварталов 26, 46, 47 Полдневского участка Полдневского участкового лесничества Сысертского лесничества Свердловской области

КАРТА-СХЕМА 1



## КАРТА-СХЕМА 2

К границам лесопарковой зоны и зеленой зоны в границах части кварталов 91, 105, 118, 132, 145-147, 162, 176, 177, 182 Пионерского участка, части квартала 3 урочища сельскохозяйственного предприятия (СХП) «Северский» Северского участкового лесничества, части кварталов 26, 46, 47 Полдневского участка Полдневского участкового лесничества Сысертского лесничества Свердловской области










## КАРТА-СХЕМА 3

К границам лесопарковой зоны и зеленой зоны в границах части кварталов 91, 105, 118, 132, 145-147, 162, 176, 177, 182 Пионерского участка, части квартала 3 урочища сельскохозяйственного предприятия (СХП) «Северский» Северского участкового лесничества, части кварталов 26, 46, 47 Полдневского участка Полдневского участкового лесничества Сысертского лесничества Свердловской области



## Условные обозначения

- |   |   |
|---|---|
|  | Зеленая зона  |
|  | Лесопарковая зона   |
|  | Эксплуатационные леса   |
|  | Нерестоохранные полосы лесов  |
|  | Запретные полосы лесов, расположенные вдоль водных объектов   |
|  | Защитные полосы лесов, расположенные вдоль железнодорожных путей общего пользования, федеральных автомобильных дорог общего пользования, автомобильных дорог общего пользования, находящихся в собственности субъектов Российской Федерации |
|  | Лесные участки, отнесенные к лесопарковым зонам   |