



ПРАВИТЕЛЬСТВО СВЕРДЛОВСКОЙ ОБЛАСТИ

ПОСТАНОВЛЕНИЕ

03.12.2014

№ 1103-ПП

г. Екатеринбург

Об изменении и установлении границ лесопарковой зоны в границах части квартала 46 Саргинского участка Шалинского участкового лесничества и части квартала 38 Шалинского участка Вогульского участкового лесничества Шалинского лесничества Свердловской области

В соответствии со статьей 82 Лесного кодекса Российской Федерации, постановлением Правительства Российской Федерации от 14.12.2009 № 1007 «Об утверждении Положения об определении функциональных зон в лесопарковых зонах, площади и границ лесопарковых зон, зеленых зон», постановлением Правительства Свердловской области от 28.12.2010 № 1905-ПП «Об утверждении Положения, структуры и предельного лимита штатной численности Департамента лесного хозяйства Свердловской области», на основании приказа Департамента лесного хозяйства Свердловской области от 17.10.2014 № 1470 «Об утверждении проектной документации по изменению и установлению границ лесопарковой зоны в границах части квартала 46 Саргинского участка Шалинского участкового лесничества и части квартала 38 Шалинского участка Вогульского участкового лесничества Шалинского лесничества Свердловской области» Правительство Свердловской области

ПОСТАНОВЛЯЕТ:

1. Изменить и установить границы лесопарковой зоны в границах части квартала 46 Саргинского участка Шалинского участкового лесничества и части квартала 38 Шалинского участка Вогульского участкового лесничества Шалинского лесничества Свердловской области (прилагаются).

2. Контроль за исполнением настоящего постановления возложить на Директора Департамента лесного хозяйства Свердловской области В.Ф. Шлегеля.

3. Настоящее постановление опубликовать в «Областной газете».

Председатель Правительства
Свердловской области



Д.В. Паслер

К постановлению Правительства
Свердловской области
от 03.12.2014 № 1103-ПП

ГРАНИЦЫ

**лесопарковой зоны в границах части квартала 46 Саргинского
участка Шалинского участкового лесничества и части квартала 38
Шалинского участка Вогульского участкового лесничества
Шалинского лесничества Свердловской области**

**Характеристика лесных участков, отнесенных к категориям защитных лесов
«Защитные полосы лесов, расположенные вдоль железнодорожных путей
общего пользования, федеральных автомобильных дорог общего
пользования, автомобильных дорог общего пользования, находящихся в
собственности субъектов Российской Федерации» и «Леса, расположенные в
водоохранных зонах»**

**Для строительства автомобильной дороги от поселка Сарга
до поселка Сабик**

Лесные (земельные) участки расположены в части квартала 46 Саргинского участка Шалинского участкового лесничества Шалинского лесничества Свердловской области в административных границах Шалинского городского округа. Общая площадь лесных (земельных) участков составляет 13,2 га.

В соответствии с данными государственного лесного реестра вышеуказанный квартал Шалинского лесничества Свердловской области отнесен к защитным лесам, категория защитных лесов – леса, выполняющие функции защиты природных и иных объектов (лесопарковые зоны).

Распределение по целевому назначению лесов и категориям защитных лесов по части квартала приведено в таблице 1.

Таблица 1

**Поквартальная ведомость лесных участков, отнесенных к категориям
защитных лесов**

№ строки	Целевое назначение лесов	Участковое лесничество	Участок	Номер квартала	Номер выдела	Площадь (га)
1	Всего лесов					13,2
2	ЗАЩИТНЫЕ ЛЕСА — всего					13,2
3	Леса, расположенные в водоохранных зонах	Шалинское	Саргинский	часть квартала 46	выделы: 7, 21	1,0
4	Леса, выполняющие функции защиты природных и иных объектов – защитные полосы лесов, расположенные вдоль железнодорожных путей общего пользования, федеральных автомобильных дорог общего пользования, автомобильных дорог общего пользования, находящихся в собственности субъектов Российской Федерации	Шалинское	Саргинский	часть квартала 46	выделы: 8, 30, 37-41	12,2
5	Итого по участку					13,2
6	Итого по участковому лесничеству					13,2
7	Всего по лесничеству					13,2

Документами лесного планирования Свердловской области не дифференцирован режим использования, охраны, защиты и воспроизводства лесов в различных частях лесопарковой зоны, в связи с чем функциональные зоны в лесопарковой зоне не выделены.

Территориальное размещение границ лесных участков, отнесенных к категории защитных лесов – защитные полосы лесов, расположенные вдоль железнодорожных путей общего пользования, федеральных автомобильных дорог общего пользования, автомобильных дорог общего пользования, находящихся в собственности субъектов Российской Федерации, представлено на прилагаемой карте-схеме 1.

Характеристика равноценных лесных участков для включения в состав лесопарковых зон

Лесной (земельный) участок общей площадью 13,2 га расположен в части квартала 38 Шалинского участка Вогульского участкового лесничества Шалинского лесничества Свердловской области в административных границах Шалинского городского округа.

В соответствии с данными государственного лесного реестра квартал 38 Шалинского участка Вогульского участкового лесничества Шалинского лесничества Свердловской области отнесен к эксплуатационным лесам.

Распределение по целевому назначению лесов и категориям защитных лесов по части квартала приведено в таблице 2.

Таблица 2

Поквартальная ведомость лесных участков, отнесенных к категории защитных лесов «Леса, выполняющие функции защиты природных и иных объектов (лесопарковые зоны)»

№ строки	Целевое назначение лесов	Участковое лесничество	Участок	Номер квартала	Номер выдела	Площадь (га)
1	Всего лесов					13,2
2	ЗАЩИТНЫЕ ЛЕСА — всего					13,2
3	Леса, выполняющие функции защиты природных и иных объектов – лесопарковые зоны	Вогульское	Шалинский	часть квартала 38	выделы: 13-14	13,2
4	Итого по участку					13,2
5	Итого по участковому лесничеству					13,2
6	Всего по лесничеству					13,2

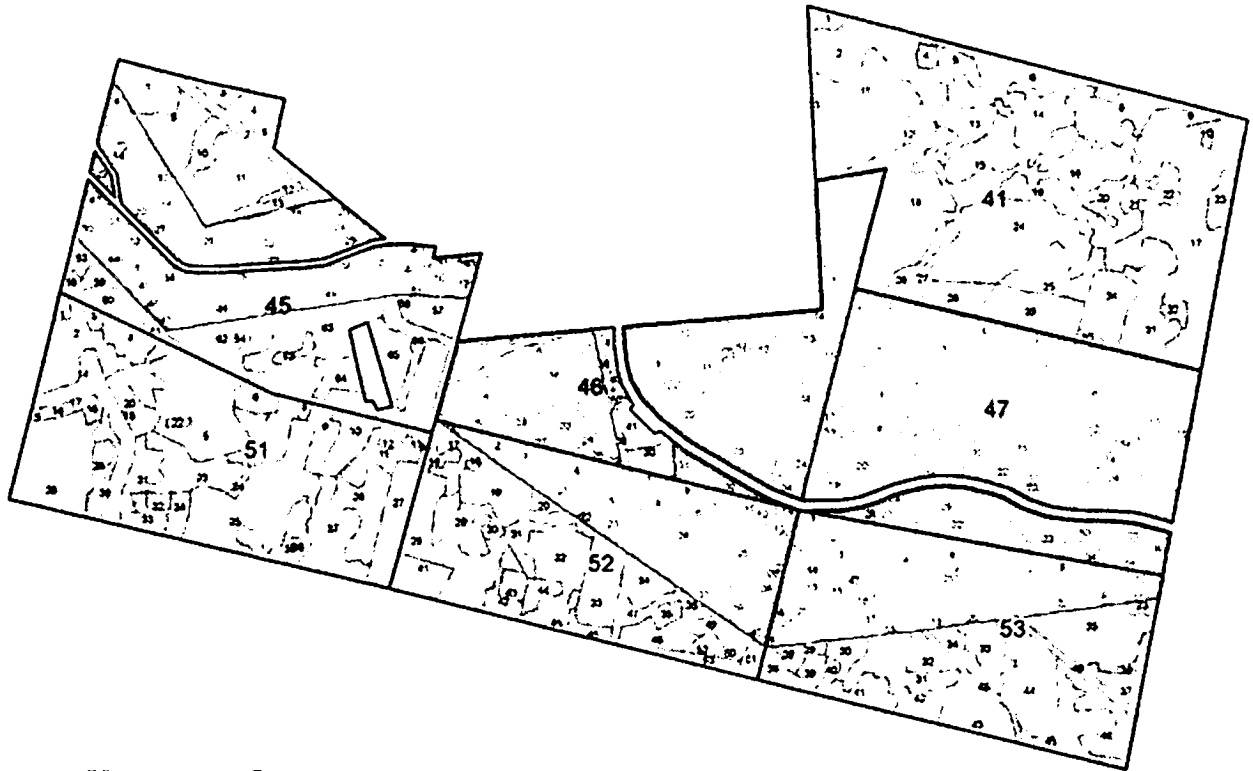
Документами лесного планирования Свердловской области не дифференцирован режим использования, охраны, защиты и воспроизводства лесов в различных частях лесопарковой зоны, в связи с чем функциональные зоны

в лесопарковой зоне не выделены.






Территориальное размещение границ лесных участков, отнесенных к категории защитных лесов – леса, выполняющие функции защиты природных и иных объектов (лесопарковые зоны) представлено на прилагаемой карте-схеме 2.

К границам лесопарковой зоны в границах части квартала 46 Саргинского участка Шалинского участкового лесничества и части квартала 38 Шалинского участка Вогульского участкового лесничества Шалинского лесничества Свердловской области

КАРТА-СХЕМА 1



Условные обозначения:




-  - лесопарковая зона;
-  - эксплуатационные леса;
-  - защитные полосы лесов, расположенные вдоль железнодорожных путей общего пользования, федеральных автомобильных дорог общего пользования, автомобильных дорог общего пользования, находящихся в собственности субъектов Российской Федерации;
-  - лесные участки, отнесенные к категории защитных лесов – леса, расположенные в водоохранной зоне;
-  - лесные участки, отнесенные к категории защитных лесов – защитные полосы лесов, расположенные вдоль железнодорожных путей общего пользования, федеральных автомобильных дорог общего пользования, автомобильных дорог общего пользования, находящихся в собственности субъектов Российской Федерации.

К границам лесопарковой зоны в границах части квартала 46 Саргинского участка Шалинского участкового лесничества и части квартала 38 Шалинского участка Вогульского участкового лесничества Шалинского лесничества Свердловской области

КАРТА-СХЕМА 2



Условные обозначения:

-  - лесопарковая зона;
-  - эксплуатационные леса;
-  - защитные полосы лесов, расположенные вдоль железнодорожных путей общего пользования, федеральных автомобильных дорог общего пользования, автомобильных дорог общего пользования, находящихся в собственности субъектов Российской Федерации.