



ПРАВИТЕЛЬСТВО СВЕРДЛОВСКОЙ ОБЛАСТИ

ПОСТАНОВЛЕНИЕ

12.01.2015

№ 6-ПП

г. Екатеринбург

Об изменении и установлении границ лесопарковой зоны в границах части квартала 37 Чернавского участка Озерского участкового лесничества Таборинского лесничества Свердловской области

В соответствии со статьей 82 Лесного кодекса Российской Федерации, постановлением Правительства Российской Федерации от 14.12.2009 № 1007 «Об утверждении Положения об определении функциональных зон в лесопарковых зонах, площади и границ лесопарковых зон, зеленых зон», постановлением Правительства Свердловской области от 28.12.2010 № 1905-ПП «Об утверждении Положения, структуры и предельного лимита штатной численности Департамента лесного хозяйства Свердловской области», письмом Федерального агентства лесного хозяйства от 10.04.2014 № ЮГ-11-47/3962 о согласовании проектной документации по изменению и установлению границ лесопарковых зон в лесах Таборинского лесничества Свердловской области, на основании приказа Департамента лесного хозяйства Свердловской области от 31.10.2014 № 1528 «Об утверждении проектной документации по изменению и установлению границ лесопарковой зоны в границах части квартала 37 Чернавского участка Озерского участкового лесничества Таборинского лесничества Свердловской области» Правительство Свердловской области

ПОСТАНОВЛЯЕТ:

1. Изменить и установить границы лесопарковой зоны в границах части квартала 37 Чернавского участка Озерского участкового лесничества Таборинского лесничества Свердловской области (прилагаются).
2. Контроль за исполнением настоящего постановления возложить на директора Департамента лесного хозяйства Свердловской области В.Ф. Шлегеля.
3. Настоящее постановление опубликовать в «Областной газете».

Председатель Правительства
Свердловской области



Д.В. Паслер

К постановлению Правительства
Свердловской области
от 12.01.2015 № 6-ПП

ГРАНИЦЫ
лесопарковой зоны в границах части квартала 37 Чернавского
участка Озерского участкового лесничества Таборинского
лесничества Свердловской области

Характеристика лесных участков, отнесенных к категории ценных лесов «запретные полосы лесов, расположенные вдоль водных объектов»

Для строительства автомобильной дороги

Лесной (земельный) участок расположен в части квартала 37 Чернавского участка Озерского участкового лесничества Таборинского лесничества Свердловской области в административных границах Таборинского муниципального района. Общая площадь лесных (земельных) участков составляет 20,2 га.

В соответствии с данными государственного лесного реестра, проектируемый лесной участок, расположенный в части квартала 37 Чернавского участка Озерского участкового лесничества Таборинского лесничества Свердловской области, отнесен к защитным лесам, категория защитности — леса, выполняющие функции защиты природных и иных объектов (лесопарковые зоны).

Распределение по целевому назначению лесов и категориям защитных лесов приведено в таблице 1.

Таблица 1

Поквартальная ведомость лесных участков, отнесенных к категории ценных лесов «Запретные полосы лесов, расположенные вдоль водных объектов»

№ строки	Целевое назначение лесов	Участковое лесничество	Участок	Номер квартала	Номер выдела	Площадь (га)
1	Всего лесов					20,2
2	Защитные леса — всего					20,2
3	в том числе ценные леса, — всего					20,2
4	запретные полосы лесов, расположенные вдоль водных объектов	Озерское	Чернавский	часть квартала 37	выделы: 22, 23, 37	20,2
5	Итого по участку					20,2
6	Итого по участковому лесничеству					20,2
7	Всего по лесничеству					20,2

Документами лесного планирования Свердловской области не дифференцирован режим использования, охраны, защиты и воспроизводства лесов в различных частях лесопарковой зоны, в связи с чем функциональные зоны в лесопарковой зоне не выделены.

Территориальное размещение границ лесных участков, отнесенных к категории ценных лесов — запретные полосы лесов, расположенные вдоль водных объектов, участковых лесничеств и кварталов представлено на прилагаемой карте-схеме 1.

Характеристика равноценных лесных участков для включения в состав лесопарковых зон

Лесной (земельный) участок общей площадью 20,2 га расположен в части квартала 37 Чернавского участка Озерского участкового лесничества Таборинского лесничества Свердловской области в административных границах Таборинского муниципального района.

В соответствии с данными государственного лесного реестра, компенсационный лесной участок, расположенный в части квартала 37 Чернавского участка Озерского участкового лесничества Таборинского лесничества Свердловской области, отнесен к эксплуатационным лесам.

Распределение по целевому назначению лесов и категориям защитных лесов приведено в таблице 2.

**Поквартальная ведомость лесных участков, отнесенных к категории защитности
«Леса, выполняющие функции защиты природных и иных объектов
(лесопарковые зоны)»**

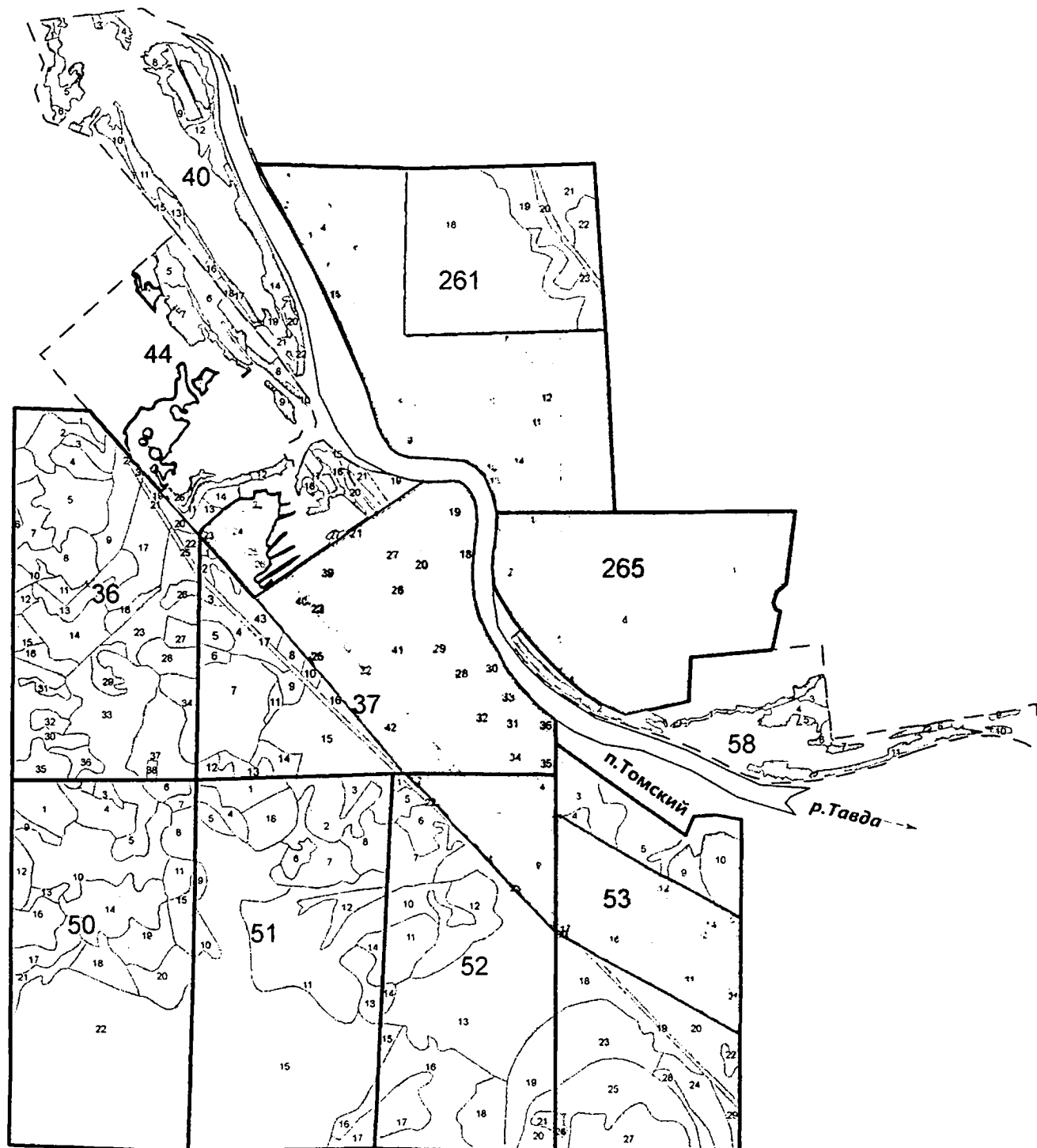
№ строки	Целевое назначение лесов	Участковое лесничество	Участок	Номер квартала	Номер выдела	Площадь (га)
1	Всего лесов					20,2
2	Защитные леса — всего					20,2
3	в том числе леса, выполняющие функции защиты природных и иных объектов, — всего					20,2
4	лесопарковые зоны	Озерское	Чернавский	часть квартала 37	выделы: 8, 10, 16	20,2
5	Итого по участку					20,2
6	Итого по участковому лесничеству					20,2
7	Всего по лесничеству					20,2


Документами лесного планирования Свердловской области не дифференцирован режим использования, охраны, защиты и воспроизводства лесов в различных частях лесопарковой зоны, в связи с чем функциональные зоны в лесопарковой зоне не выделены.

Территориальное размещение границ лесных участков, отнесенных к категории защитности — леса, выполняющие функции защиты природных и иных объектов (лесопарковые зоны), участковых лесничеств и кварталов представлено на прилагаемой карте-схеме 2.





К границам лесопарковой зоны в границах части квартала
37 Чернавского участка Озерского участкового
лесничества Таборинского лесничества Свердловской
области

КАРТА-СХЕМА 1



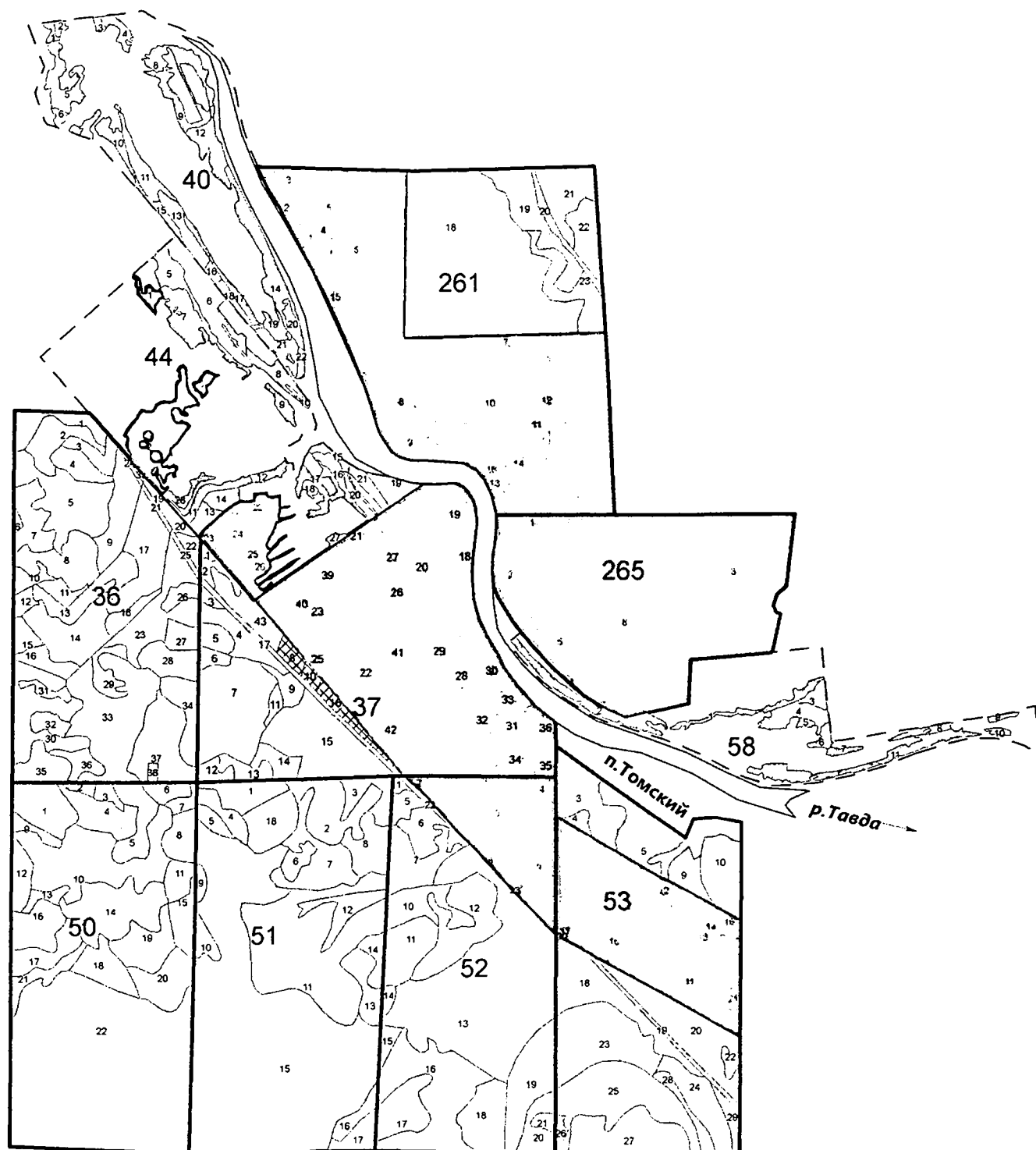
 Лесные участки, отнесенные к запретным
полосам лесов, расположенным вдоль водных
объектов






Условные обозначения

- | | |
|---|--|
|  | Лесопарковая зона |
|  | Эксплуатационные леса |
|  | Нерестоохраняемые полосы лесов |
|  | Запретные полосы лесов, расположенные
вдоль водных объектов |

К границам лесопарковой зоны в границах части квартала
37 Чернавского участка Озерского участкового
лесничества Таборинского лесничества Свердловской
области

КАРТА-СХЕМА 2



Условные обозначения	
	Лесные участки, отнесенные к лесопарковой зоне
	Лесопарковая зона
	Эксплуатационные леса
	Нерестоохраняемые полосы лесов
	Запретные полосы лесов, расположенные вдоль водных объектов