



ПРАВИТЕЛЬСТВО СВЕРДЛОВСКОЙ ОБЛАСТИ

ПОСТАНОВЛЕНИЕ

20.01.2015

№ 29-ПП

г. Екатеринбург

Об изменении и установлении границ лесопарковой зоны в границах части квартала 83 Верхнетагильского участка Кировградского участкового лесничества, части кварталов 20, 85, 98 Карпушихинского участка Левихинского участкового лесничества Невьянского лесничества Свердловской области

В соответствии со статьей 82 Лесного кодекса Российской Федерации, постановлением Правительства Российской Федерации от 14.12.2009 № 1007 «Об утверждении Положения об определении функциональных зон в лесопарковых зонах, площади и границ лесопарковых зон, зеленых зон», постановлением Правительства Свердловской области от 20.10.2014 № 888-ПП «О распределении обязанностей между Председателем Правительства Свердловской области и иными членами Правительства Свердловской области», постановлением Правительства Свердловской области от 28.12.2010 № 1905-ПП «Об утверждении Положения, структуры и предельного лимита штатной численности Департамента лесного хозяйства Свердловской области», письмом Федерального агентства лесного хозяйства от 09.09.2014 № ЮГ-11-47/10723 о согласовании проектной документации по изменению и установлению границ лесопарковых зон в лесах Невьянского лесничества Свердловской области, на основании приказа Департамента лесного хозяйства Свердловской области от 25.11.2014 № 1693 «Об утверждении проектной документации по изменению и установлению границ лесопарковой зоны в границах части квартала 83 Верхнетагильского участка Кировградского участкового лесничества, части кварталов 20, 85, 98 Карпушихинского участка Левихинского участкового лесничества Невьянского лесничества Свердловской области» Правительство Свердловской области

ПОСТАНОВЛЯЕТ:

1. Изменить и установить границы лесопарковой зоны в границах части квартала 83 Верхнетагильского участка Кировградского участкового лесничества, части кварталов 20, 85, 98 Карпушихинского участка Левихинского участкового лесничества Невьянского лесничества Свердловской области (прилагаются).

2. Контроль за исполнением настоящего постановления возложить на Директора Департамента лесного хозяйства Свердловской области В.Ф. Шлегеля.

3. Настоящее постановление опубликовать в «Областной газете».

Председатель Правительства
Свердловской области



Д.В. Паслер

К постановлению Правительства
Свердловской области
от 20.01.2015 № 29-ПП

ГРАНИЦЫ

**лесопарковой зоны в границах части квартала 83
Верхнетагильского участка Кировградского участкового
лесничества, части кварталов 20, 85, 98 Карпушихинского участка
Левихинского участкового лесничества Невьянского лесничества
Свердловской области**

**Характеристика лесных участков, отнесенных к категориям защитных лесов
«Защитные полосы лесов, расположенные вдоль железнодорожных путей
общего пользования, федеральных автомобильных дорог общего
пользования, автомобильных дорог общего пользования, находящихся в
собственности субъектов Российской Федерации»**

Для выполнения работ по разработке полезных ископаемых

Лесные (земельные) участки расположены в части квартала 83 Верхнетагильского участка Кировградского участкового лесничества Невьянского лесничества Свердловской области в административных границах городского округа Верхний Тагил. Общая площадь лесных (земельных) участков составляет 20,9 га.

В соответствии с данными государственного лесного реестра вышеуказанный квартал Невьянского лесничества Свердловской области отнесен к защитным лесам, категория защитных лесов – леса, выполняющие функции защиты природных и иных объектов (лесопарковые зоны).

Распределение по целевому назначению лесов и категориям защитных лесов приведено в таблице 1.

Таблица 1

**Поквартальная ведомость лесных участков, отнесенных к категориям
защитных лесов**

№ строки	Целевое назначение лесов	Участковое лесничество	Участок	Номер квартала	Номер выдела	Площадь (га)
1	Всего лесов					20,9
2	ЗАЩИТНЫЕ ЛЕСА — всего					20,9
3	в том числе:					
4	леса, выполняющие функции защиты природных и иных объектов, – защитные полосы лесов, расположенные вдоль железнодорожных путей общего пользования, федеральных автомобильных дорог общего пользования, автомобильных дорог общего пользования, находящихся в собственности субъектов Российской Федерации	Кировградское	Верхнетагильский	часть квартала 83	выделы: 13, 15, 32	20,9
5	Итого по участку					20,9
6	Итого по участковому лесничеству					20,9
7	Всего по лесничеству					20,9

Документами лесного планирования Свердловской области не дифференцирован режим использования, охраны, защиты и воспроизводства лесов в различных частях лесопарковой зоны, в связи с чем функциональные зоны в лесопарковой зоне не выделены.

Территориальное размещение границ лесных участков, отнесенных к категории защитных лесов – защитные полосы лесов, расположенные вдоль железнодорожных путей общего пользования, федеральных автомобильных дорог общего пользования, автомобильных дорог общего пользования, находящихся в собственности субъектов Российской Федерации, представлено на прилагаемой карте-схеме 1.

Характеристика лесных участков, отнесенных к категориям защитных лесов «Леса, расположенные в водоохранных зонах» и «Ценные леса (нерестоохранные полосы лесов)»

Для выполнения работ по расширению водозаборных участков

Лесные (земельные) участки расположены в части кварталов 85, 98 Карпушихинского участка Левихинского участкового лесничества Невьянского лесничества Свердловской области в административных границах Кировградского городского округа. Общая площадь лесных (земельных) участков составляет 25,3 га.

В соответствии с данными государственного лесного реестра вышеуказанные кварталы Невьянского лесничества Свердловской области отнесены к защитным лесам, категория защитных лесов – леса, выполняющие функции защиты природных и иных объектов (лесопарковые зоны).

Распределение по целевому назначению лесов и категориям защитных лесов приведено в таблице 2.

Таблица 2

Поквартальная ведомость лесных участков, отнесенных к категориям защитных лесов

№ строки	Целевое назначение лесов	Участковое лесничество	Участок	Номер квартала	Номер выдела	Площадь (га)
1	2	3	4	5	6	7
1	Всего лесов					25,3
2	ЗАЩИТНЫЕ ЛЕСА — всего					25,3
3	в том числе:					
4	леса, расположенные в водоохранных зонах	Левихинское	Карпушихинский	часть квартала 85	выделы: 31, 33	2,2
				часть квартала 98	выделы: 9, 10, 13-15, 17-19	4,8
5	Итого по участку					7,0
6	Итого по участковому лесничеству					7,0
7	Ценные леса, всего					18,3
8	в том числе:					

1	2	3	4	5	6	7
9	Нерестощохранные полосы лесов	Левихинское	Карпушинский	часть квартала 85	выделы: 4-6, 8-10, 19, 21, 22, 34	18,3
10	Итого по участку					18,3
11	Итого по участковому лесничеству					18,3
12	Всего по лесничеству					25,3

Документами лесного планирования Свердловской области не дифференцирован режим использования, охраны, защиты и воспроизводства лесов в различных частях лесопарковой зоны, в связи с чем функциональные зоны в лесопарковой зоне не выделены.

Территориальное размещение границ лесных участков, отнесенных к категориям защитных лесов – леса, расположенные в водоохраных зонах, ценные леса (нерестощохранные полосы лесов) представлено на прилагаемой карте-схеме 2.

Характеристика равноценных лесных участков для включения в состав лесопарковых зон

Лесной (земельный) участок общей площадью 46,2 га расположен в части квартала 20 Карпушинского участка Левихинского участкового лесничества Невьянского лесничества Свердловской области в административных границах городского округа Верхний Тагил.

В соответствии с данными государственного лесного реестра квартал 20 Карпушинского участка Левихинского участкового лесничества Невьянского лесничества Свердловской области отнесен к эксплуатационным лесам.

Распределение по целевому назначению лесов и категориям защитных лесов приведено в таблице 3.

Таблица 3

Поквартальная ведомость лесных участков, отнесенных к категории защитных лесов «Леса, выполняющие функции защиты природных и иных объектов (лесопарковые зоны)»

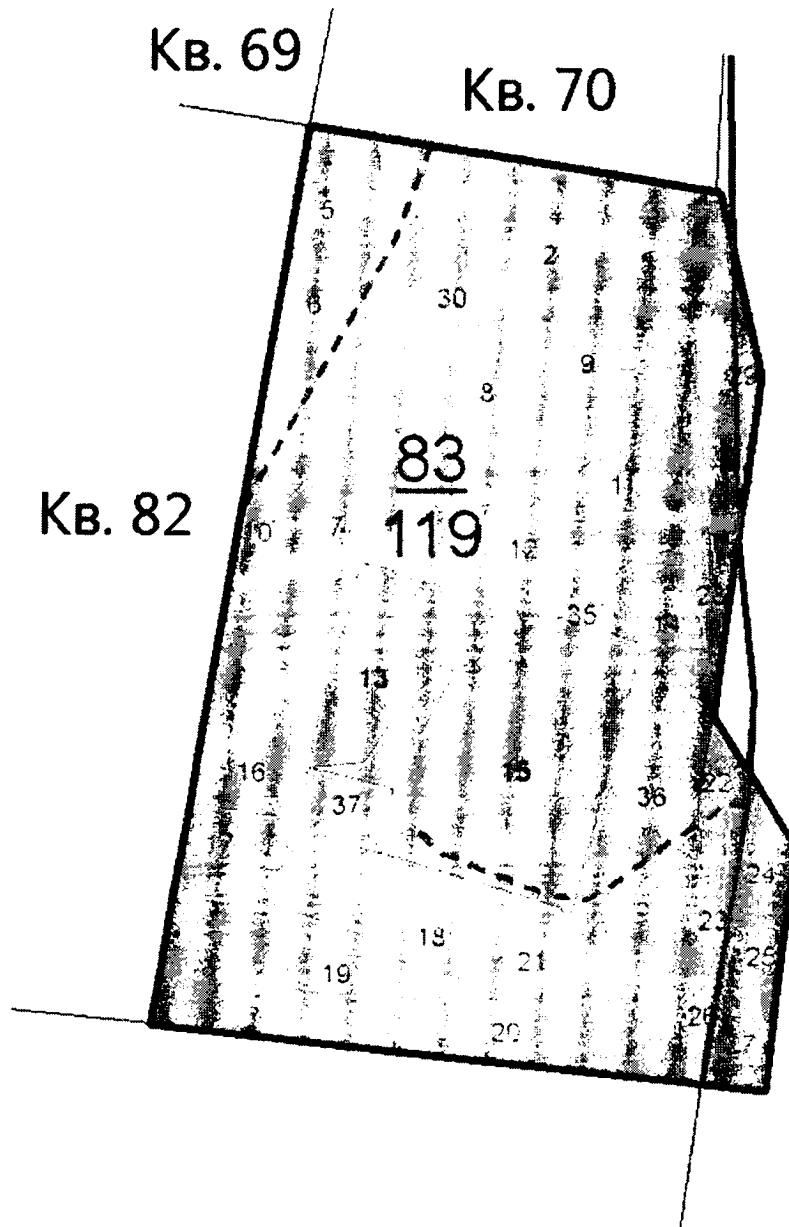
№ строки	Целевое назначение лесов	Участковое лесничество	Участок	Номер квартала	Номер выдела	Площадь (га)
1	Всего лесов					46,2
2	ЗАЩИТНЫЕ ЛЕСА — всего					46,2
3	Леса, выполняющие функции защиты природных и иных объектов, – лесопарковые зоны	Левихинское	Карпушинский	часть квартала 20	выделы: 10-14, 21-26	46,2
4	Итого по участку					46,2
5	Итого по участковому лесничеству					46,2
6	Всего по лесничеству					46,2

Документами лесного планирования Свердловской области не дифференцирован режим использования, охраны, защиты и воспроизводства лесов в различных частях лесопарковой зоны, в связи с чем функциональные зоны в лесопарковой зоне не выделены.



Территориальное размещение границ лесных участков, отнесенных к категории защитных лесов — леса, выполняющие функции защиты природных и иных объектов (лесопарковые зоны), представлено на прилагаемой карте-схеме 3.

К границам лесопарковой зоны в границах части квартала 83 Верхнетагильского участка Кировградского участкового лесничества, части кварталов 20, 85, 98 Карпушихинского участка Левихинского участкового лесничества Невьянского лесничества Свердловской области

КАРТА-СХЕМА 1

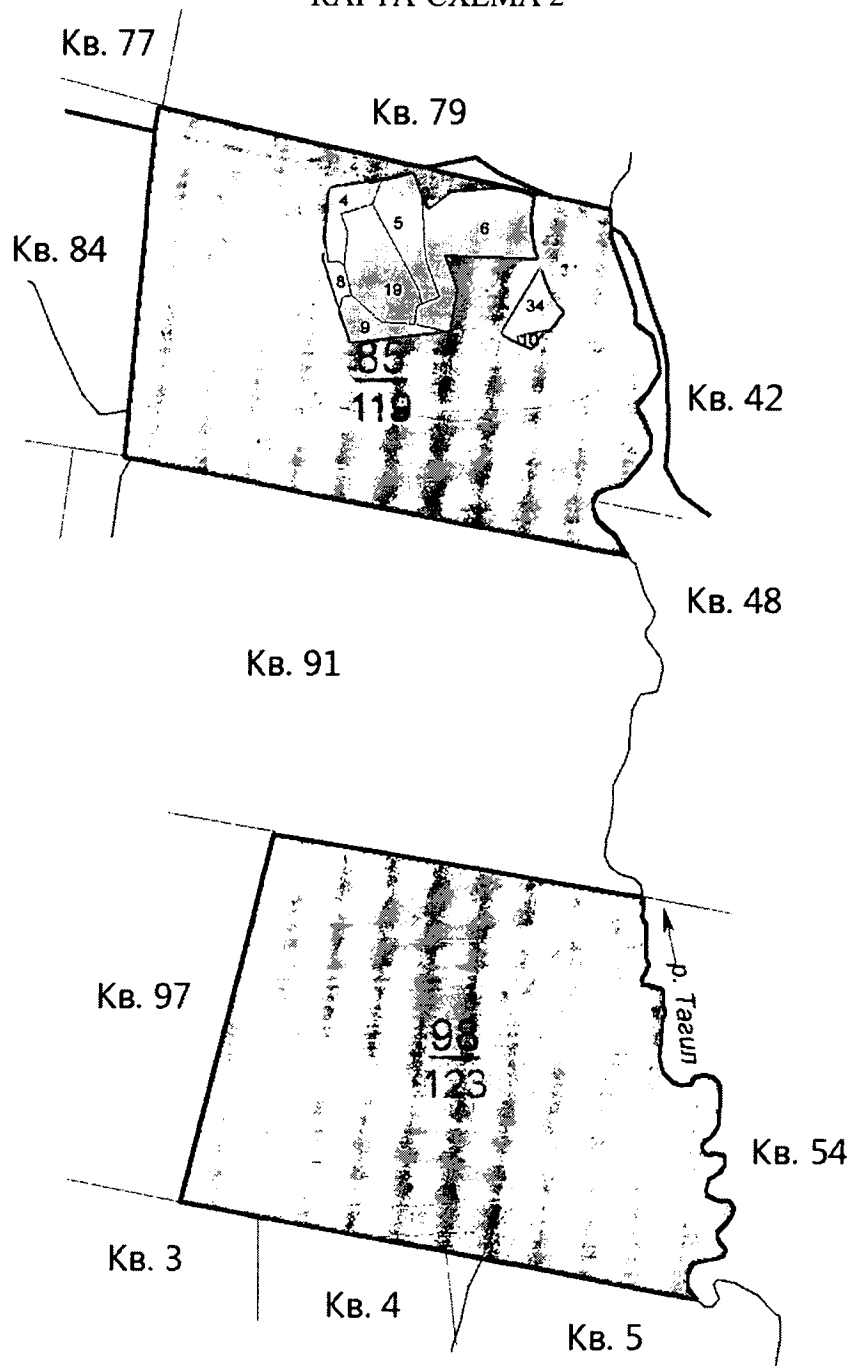


Условные обозначения




-  Лесопарковая зона
-  Защитные полосы лесов, расположенные вдоль железнодорожных путей общего пользования, федеральных автомобильных дорог общего пользования, автомобильных дорог общего пользования, находящихся в собственности субъектов Российской Федерации

К границам лесопарковой зоны в границах части квартала 83 Верхнетагильского участка Кировградского участкового лесничества, части кварталов 20, 85, 98 Карпушихинского участка Левихинского участкового лесничества Невьянского лесничества Свердловской области

КАРТА-СХЕМА 2

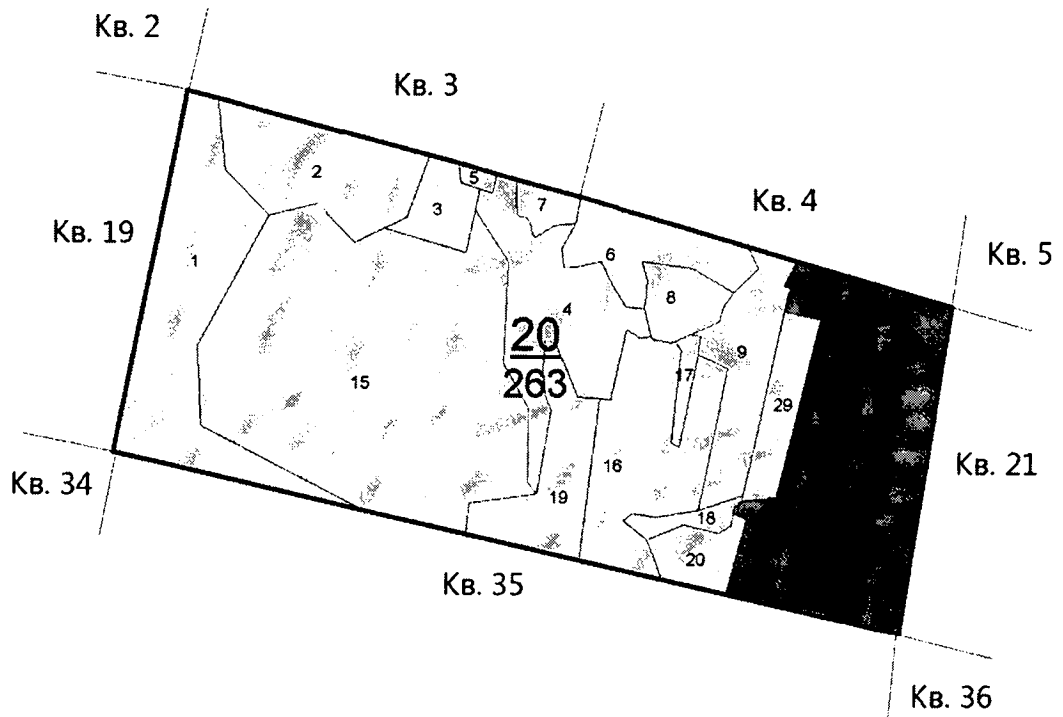


Условные обозначения



-  Лесопарковая зона
-  Нерестоохранные полосы лесов
-  Леса, расположенные в водоохранной зоне

К границам лесопарковой зоны в
границах части квартала 83
Верхнетагильского участка
Кировградского участкового лесничества,
части кварталов 20, 85, 98
Карпушихинского участка Левихинского
участкового лесничества Невьянского
лесничества Свердловской области

КАРТА-СХЕМА 3



Условные обозначения

-  Лесопарковая зона
-  Эксплуатационные леса