



ПРАВИТЕЛЬСТВО СВЕРДЛОВСКОЙ ОБЛАСТИ

ПОСТАНОВЛЕНИЕ

10.06.2015

№ 488-ПП

г. Екатеринбург

Об изменении и установлении границ лесопарковой зоны в границах части кварталов 1, 15, 39, 40 Пышминского участка Пышминского участкового лесничества Камышловского лесничества Свердловской области

В соответствии со статьей 82 Лесного кодекса Российской Федерации, постановлением Правительства Российской Федерации от 14.12.2009 № 1007 «Об утверждении Положения об определении функциональных зон в лесопарковых зонах, площади и границ лесопарковых зон, зеленых зон», постановлением Правительства Свердловской области от 28.12.2010 № 1905-ПП «Об утверждении Положения, структуры и предельного лимита штатной численности Департамента лесного хозяйства Свердловской области», письмом Федерального агентства лесного хозяйства от 27.08.2014 № ЮГ-11-47/10177 о согласовании проектной документации по изменению и установлению границ лесопарковых зон в лесах Камышловского лесничества Свердловской области, на основании приказа Департамента лесного хозяйства Свердловской области от 17.02.2015 № 208 «Об утверждении проектной документации по изменению и установлению границ лесопарковой зоны в границах части кварталов 1, 15, 39, 40 Пышминского участка Пышминского участкового лесничества Камышловского лесничества Свердловской области» Правительство Свердловской области **ПОСТАНОВЛЯЕТ:**

1. Изменить и установить границы лесопарковой зоны в границах части кварталов 1, 15, 39, 40 Пышминского участка Пышминского участкового лесничества Камышловского лесничества Свердловской области (прилагаются).

2. Контроль за исполнением настоящего постановления возложить на Директора Департамента лесного хозяйства Свердловской области О.Н. Сандакова.

3. Настоящее постановление опубликовать в «Областной газете».

Председатель Правительства
Свердловской области



Д.В. Паслер

К постановлению Правительства
Свердловской области
от 10.06.2015 № 488-ПП

ГРАНИЦЫ
лесопарковой зоны в границах части кварталов 1, 15, 39, 40
Пышминского участка Пышминского участкового лесничества
Камышловского лесничества Свердловской области

Лесные участки, планируемые к исключению из границ лесопарковой зоны

Для реконструкции федеральной автомобильной дороги 1Р-351 Екатеринбург-Тюмень

Лесной (земельный) участок расположен в части квартала 1 Пышминского участка Пышминского участкового лесничества Камышловского лесничества Свердловской области в административных границах Пышминского городского округа. Общая площадь лесного (земельного) участка составляет 27,1 га.

Перечень выделов в составе лесного участка, планируемого к исключению из границ лесопарковой зоны, приведен в таблице 1.

Таблица 1

Перечень выделов в составе лесного участка, планируемого к исключению из границ лесопарковой зоны

№ строки	Лесничество	Участковое лесничество	Участок	Номер квартала	Номер выдела	Площадь (га)
1	Камышловское	Пышминское	Пышминский	часть квартала 1	выделы: 5, 15-17, 19-26, 31, 32, 40	27,1
2	Итого по участку					27,1
3	Итого по участковому лесничеству					27,1
4	Всего по лесничеству					27,1

Территориальное размещение лесного участка, планируемого к исключению из границ лесопарковой зоны, представлено на прилагаемой карте-схеме 1.

Для реконструкции и обустройства кладбища деревни Кочёвка Пышминского городского округа

Лесные (земельные) участки расположены в части кварталов 39 и 40 Пышминского участка Пышминского участкового лесничества Камышловского лесничества Свердловской области в административных границах Пышминского городского округа. Общая площадь лесных (земельных) участков составляет 3,3 га.

Перечень кварталов и выделов в составе лесных участков, планируемых к исключению из границ лесопарковой зоны, приведен таблице 2.

Таблица 2

Перечень кварталов, выделов в составе лесных участков, планируемых к исключению из границ лесопарковой зоны

№ строки	Лесничество	Участковое лесничество	Участок	Номер квартала	Номер выдела	Площадь (га)
1	Камышловское	Пышминское	Пышминский	часть квартала 39	выделы: 1-3, 30	1,8
				часть квартала 40	выделы: 4, 33, 34	1,5
2	Итого по участку					3,3
3	Итого по участковому лесничеству					3,3
4	Всего по лесничеству					3,3

Территориальное размещение лесных участков, планируемых к исключению из границ лесопарковой зоны, представлено на прилагаемой карте-схеме 2.

Лесной участок, планируемый к включению в границы лесопарковой зоны

Лесной (земельный) участок общей площадью 30,4 га расположен в части квартала 15 Пышминского участка Пышминского участкового лесничества Камышловского лесничества Свердловской области в административных границах Пышминского городского округа.

Перечень выделов в составе лесного участка, планируемого к включению в границы лесопарковой зоны, приведен в таблице 3.

Таблица 3

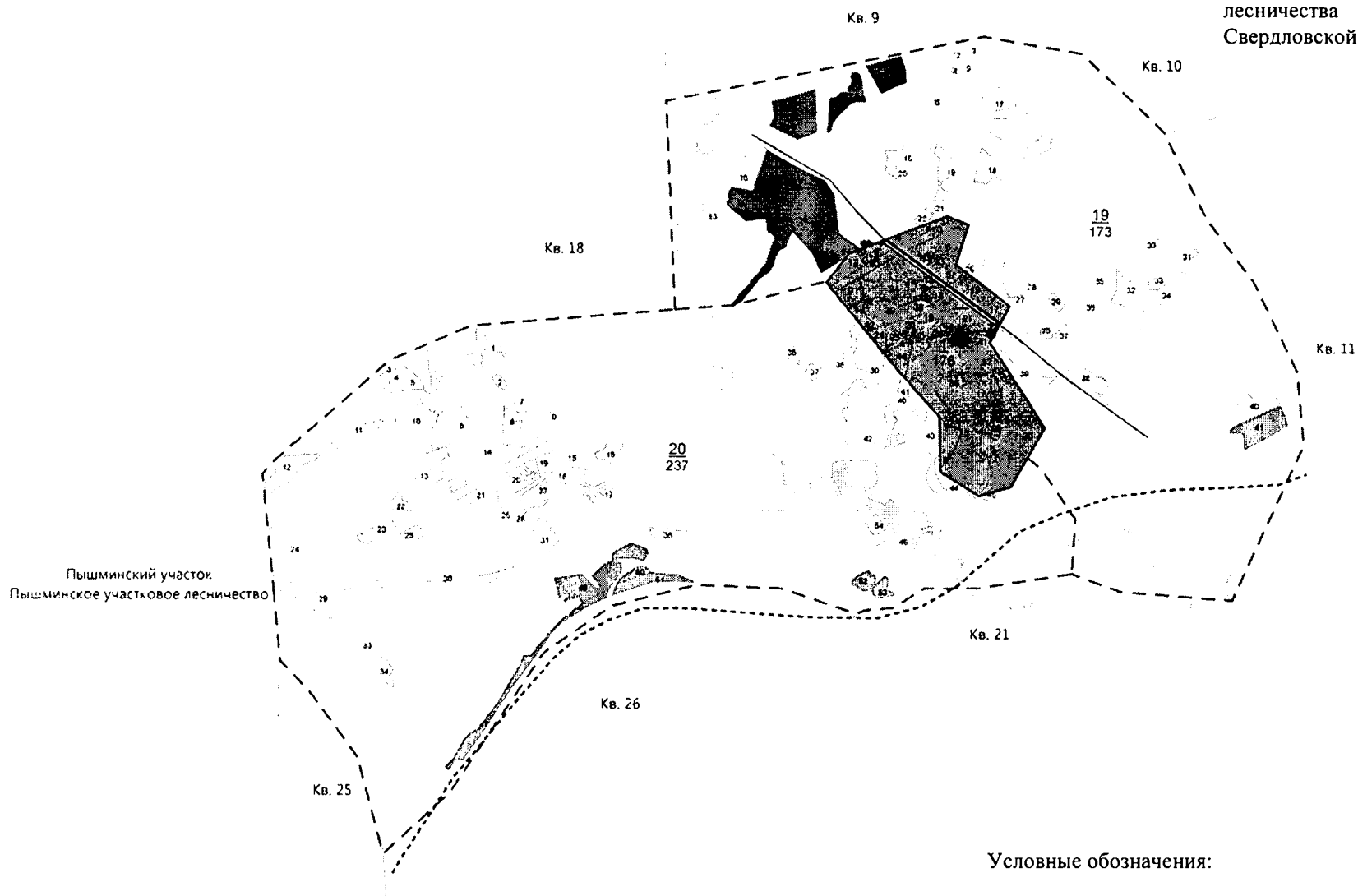
Перечень выделов в составе лесного участка, планируемого к включению в границы лесопарковой зоны

№ строки	Лесничество	Участковое лесничество	Участок	Номер квартала	Номер выдела	Площадь (га)
1	Камышловское	Пышминское	Пышминский	часть квартала 15	выделы: 1, 2, 9, 14, 15, 21-23, 33	30,4
2	Итого по участку					30,4
3	Итого по участковому лесничеству					30,4
4	Всего по лесничеству					30,4

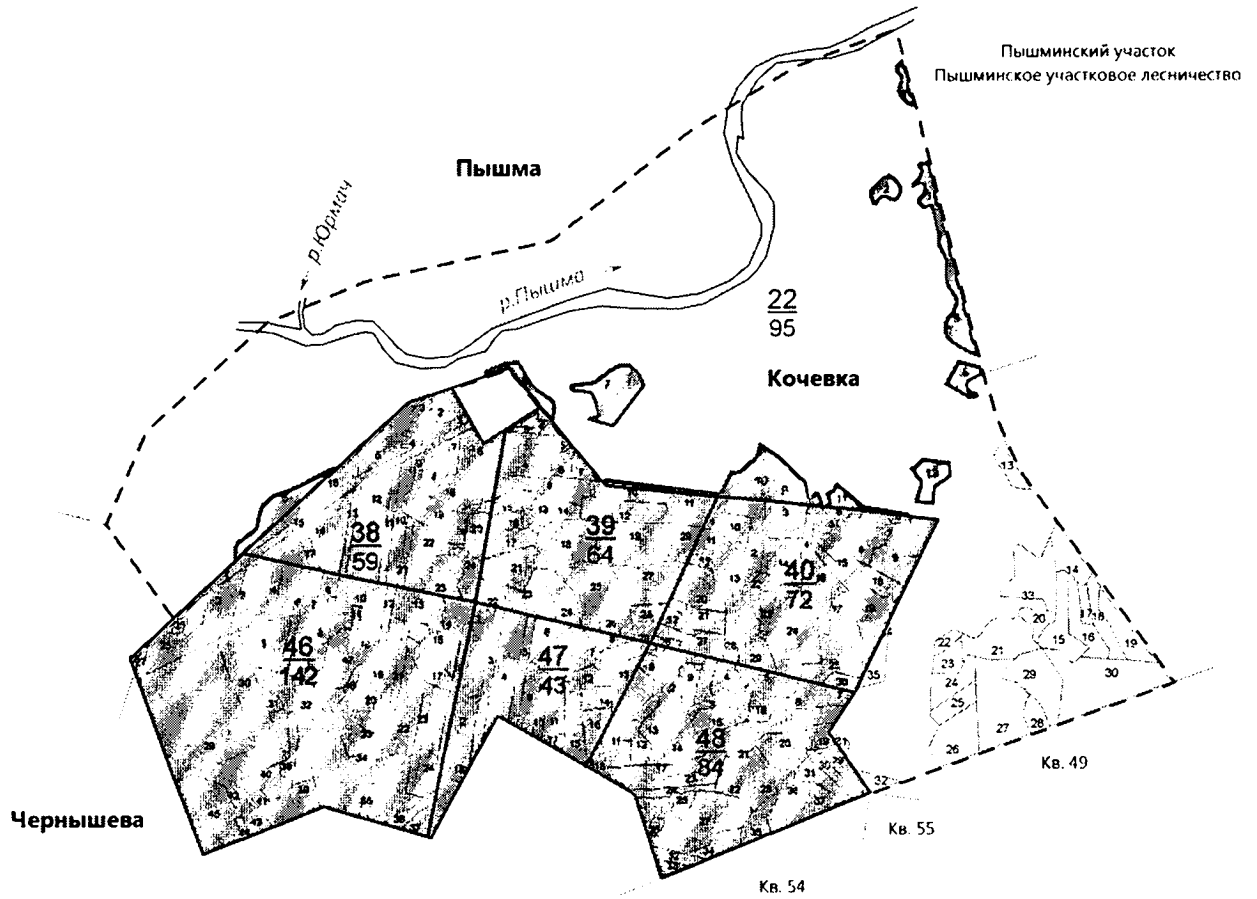
Территориальное размещение лесного участка, планируемого к включению в границы лесопарковой зоны, представлено на прилагаемой карте - схеме 3.

КАРТА-СХЕМА 1

К границам лесопарковой зоны в границах части кварталов 1, 15, 39, 40 Пышминского участка Пышминского участкового лесничества Камышловского лесничества Свердловской области



КАРТА-СХЕМА 2

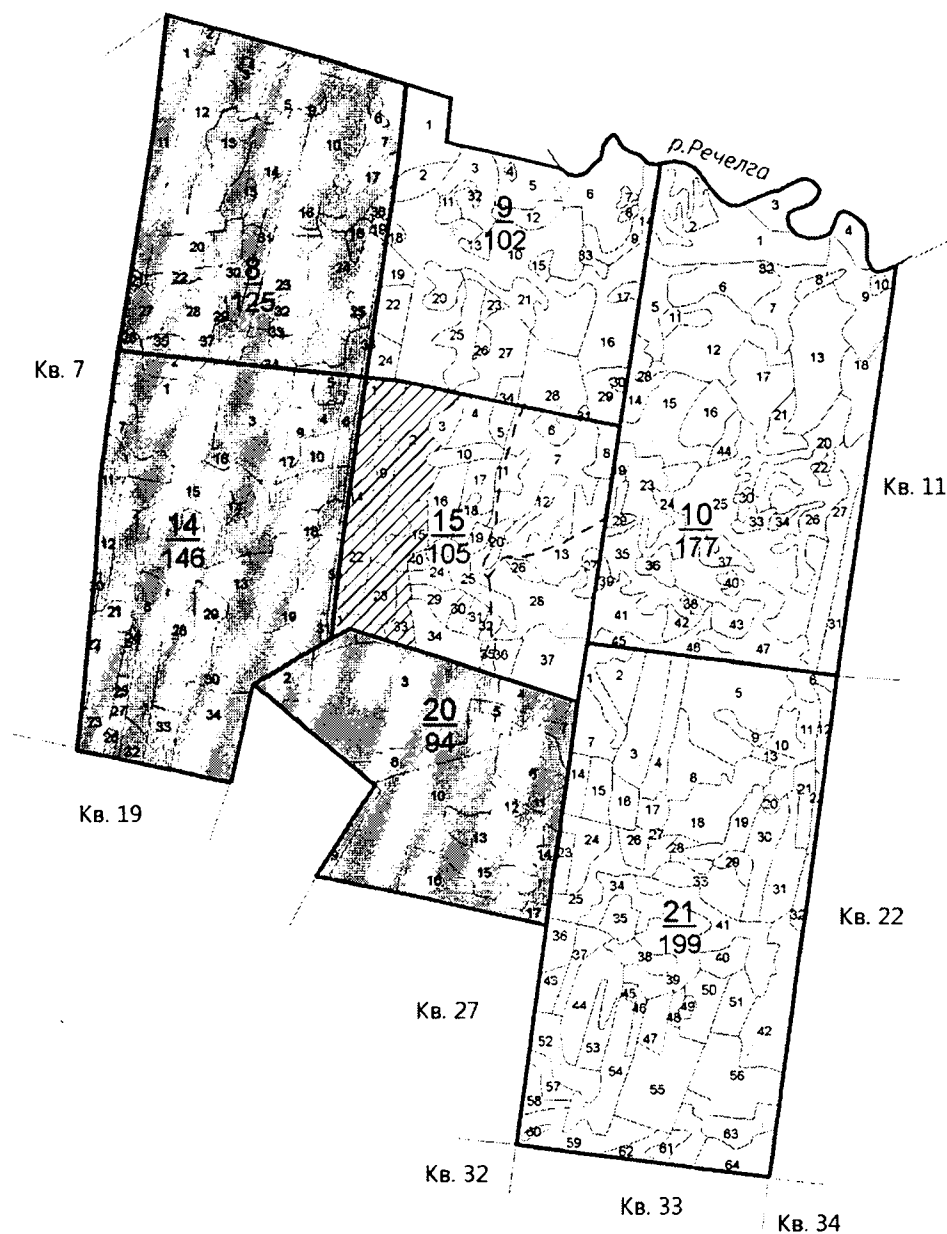


Условные обозначения:




Лесные участки, планируемые к исключению из границ лесопарковой зоны.

КАРТА-СХЕМА 3



Условные обозначения:



Лесной участок, планируемый к включению в границы лесопарковой зоны.