



# ПРАВИТЕЛЬСТВО СВЕРДЛОВСКОЙ ОБЛАСТИ

## ПОСТАНОВЛЕНИЕ

19.08.2015

№ 757-ПП

г. Екатеринбург

**Об изменении и установлении границ лесопарковой зоны и зеленой зоны в части кварталов 33, 64, 76, 77 Решетского участка Решетского участкового лесничества Верх-Исетского лесничества, в части квартала 39 Подволошинского участка Подволошинского участкового лесничества, в части квартала 10 Мариинского участка Мариинского участкового лесничества Билимбаевского лесничества Свердловской области**

В соответствии со статьей 82 Лесного кодекса Российской Федерации, постановлением Правительства Российской Федерации от 14.12.2009 № 1007 «Об утверждении Положения об определении функциональных зон в лесопарковых зонах, площади и границ лесопарковых зон, зеленых зон», постановлением Правительства Свердловской области от 28.12.2010 № 1905-ПП «Об утверждении Положения, структуры и предельного лимита штатной численности Департамента лесного хозяйства Свердловской области», на основании письма Федерального агентства лесного хозяйства от 07.10.2014 № ЮГ-11-47/12038, приказа Департамента лесного хозяйства Свердловской области от 17.07.2015 № 1100 «Об утверждении проектной документации по изменению границ лесопарковых зон и зеленых зон в части кварталов 33, 64, 76, 77 Решетского участка Решетского участкового лесничества Верх-Исетского лесничества, в части квартала 39 Подволошинского участка Подволошинского участкового лесничества, в части квартала 10 Мариинского участка Мариинского участкового лесничества Билимбаевского лесничества Свердловской области» Правительство Свердловской области

**ПОСТАНОВЛЯЕТ:**

1. Изменить и установить границы лесопарковой зоны и зеленой зоны в части кварталов 33, 64, 76, 77 Решетского участка Решетского участкового лесничества Верх-Исетского лесничества, в части квартала 39 Подволошинского участка Подволошинского участкового лесничества, в части квартала 10 Мариинского участка Мариинского участкового лесничества Билимбаевского лесничества Свердловской области (прилагаются).
2. Контроль за исполнением настоящего постановления возложить на Директора Департамента лесного хозяйства Свердловской области О.Н. Сандакова.
3. Настоящее постановление опубликовать в «Областной газете».

И.о. Председателя Правительства  
Свердловской области



В.А. Власов

К постановлению Правительства  
Свердловской области  
от 19.08.2015 № 757-ПП

### **ГРАНИЦЫ**

**лесопарковой зоны и зеленой зоны в части кварталов 33, 64, 76, 77  
Решетского участка Решетского участкового лесничества Верх-Исетского  
лесничества, в части квартала 39 Подволошинского участка  
Подволошинского участкового лесничества, в части квартала 10  
Мариинского участка Мариинского участкового лесничества  
Билимбаевского лесничества Свердловской области**

## Лесные участки, планируемые к исключению из границ лесопарковой зоны

В целях использования лесов для реконструкции  
горнолыжного комплекса «гора Волчиха»

Лесной участок расположен в части кварталов 64, 76, 77 Решетского участка Решетского участкового лесничества Верх-Исетского лесничества Свердловской области в границах городского округа Первоуральск. Площадь лесного (земельного) участка составляет 103,3 га.

Перечень кварталов и выделов в составе лесного участка, планируемого к исключению из границ лесопарковой зоны, приведен в таблице 1.

Таблица 1

Перечень кварталов и выделов в составе лесного участка,  
планируемого к исключению из границ лесопарковой зоны

№ строки	Участковое лесничество	Участок	Номер квартала	Номер выдела	Площадь (га)
1.	Решетское	Решетский	часть квартала 64	выделы: 22–24, 31, 32	20,9
2.			часть квартала 76	выделы: 14, 22, 25, 41, 48, 49	22,6
3.			часть квартала 77	выделы: 1–4, 8, 16–18, 24, 28, 35–39	59,8
4.	Итого по участку				103,3
5.	Итого по участковому лесничеству				103,3
6.	Всего по лесничеству				103,3

Территориальное размещение лесного участка, планируемого к исключению из границ лесопарковой зоны, представлено на прилагаемой карте-схеме 1.

В целях размещения инженерных коммуникаций

Лесной участок расположен в части квартала 33 Решетского участка Решетского участкового лесничества Верх-Исетского лесничества Свердловской области в границах городского округа Первоуральск. Площадь лесного (земельного) участка составляет 1,5 га.

Перечень выделов в составе лесного участка, планируемого к исключению из границ лесопарковой зоны с последующим включением в границы зеленой зоны, приведен в таблице 2.

Таблица 2

Перечень выделов в составе лесного участка, планируемого к исключению  
из границ лесопарковой зоны с последующим включением в границы  
зеленой зоны

№ строки	Участковое лесничество	Участок	Номер квартала	Номер выдела	Площадь (га)
1.	Решетское	Решетский	часть квартала 33	выделы: 8, 14, 18	1,5
2.	Итого по участку				1,5
3.	Итого по участковому лесничеству				1,5
4.	Всего по лесничеству				1,5

Территориальное размещение лесного участка, планируемого к исключению из границ лесопарковой зоны с последующим включением в границы зеленой зоны, представлено на прилагаемой карте-схеме 2.

### **Лесные участки, планируемые к включению в границы лесопарковой зоны**

Лесные участки площадью 104,8 га расположены в части квартала 39 Подволошинского участка Подволошинского участкового лесничества Билимбаевского лесничества Свердловской области в границах городского округа Первоуральск и в части квартала 10 Мариинского участка Мариинского участкового лесничества Билимбаевского лесничества Свердловской области в границах городского округа Ревда.

Перечень кварталов и выделов в составе лесных участков, планируемых к включению в границы лесопарковой зоны, приведен в таблице 3.

Таблица 3

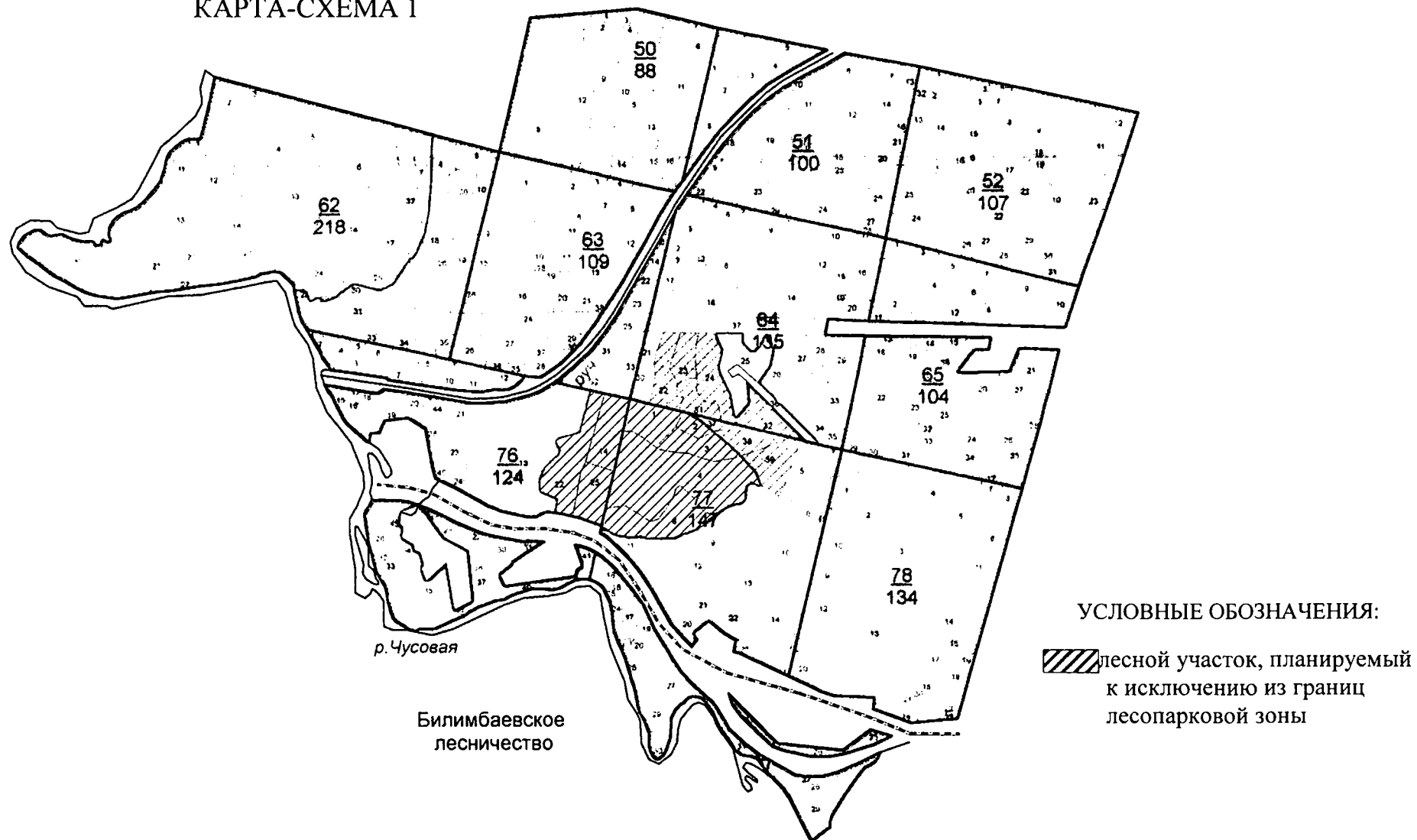
#### **Перечень кварталов и выделов в составе лесных участков, планируемых к включению в границы лесопарковой зоны**

№ строки	Участковое лесничество	Участок	Номер квартала	Номер выдела	Площадь (га)
1.	Подволошинское	Подволошинский	часть квартала 39	выделы: 1-5, 7, 8, 10-12, 15	103,3
2.	Итого по участку				103,3
3.	Итого по участковому лесничеству				103,3
4.	Мариинское	Мариинский	часть квартала 10	выдел 21	1,5
5.	Итого по участку				1,5
6.	Итого по участковому лесничеству				1,5
7.	Всего по лесничеству				104,8

Территориальное размещение лесного участка, планируемого к включению в границы лесопарковой зоны, представлено на прилагаемых картах-схемах 3 и 4.

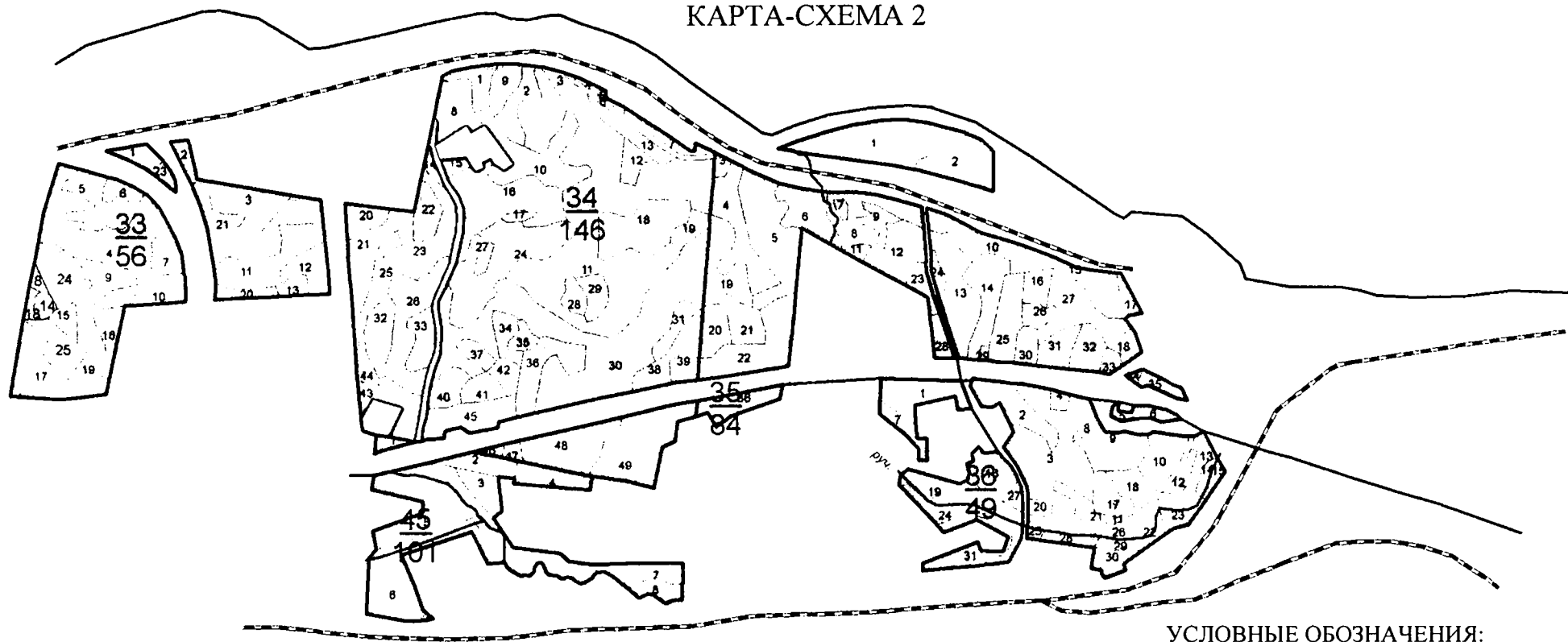
К границам лесопарковой зоны и зеленой зоны в части кварталов 33, 64, 76, 77 Решетского участка Решетского участкового лесничества Верх-Исетского лесничества, в части квартала 39 Подволошинского участка Подволошинского участкового лесничества, в части квартала 10 Мариинского участка Мариинского участкового лесничества Билимбаевского лесничества Свердловской области

КАРТА-СХЕМА 1



К границам лесопарковой зоны и зеленой зоны в части кварталов 33, 64, 76, 77 Решетского участка Решетского участкового лесничества Верх-Исетского лесничества, в части квартала 39 Подволошинского участка Подволошинского участкового лесничества, в части квартала 10 Мариинского участка Мариинского участкового лесничества Билимбаевского лесничества Свердловской области

КАРТА-СХЕМА 2

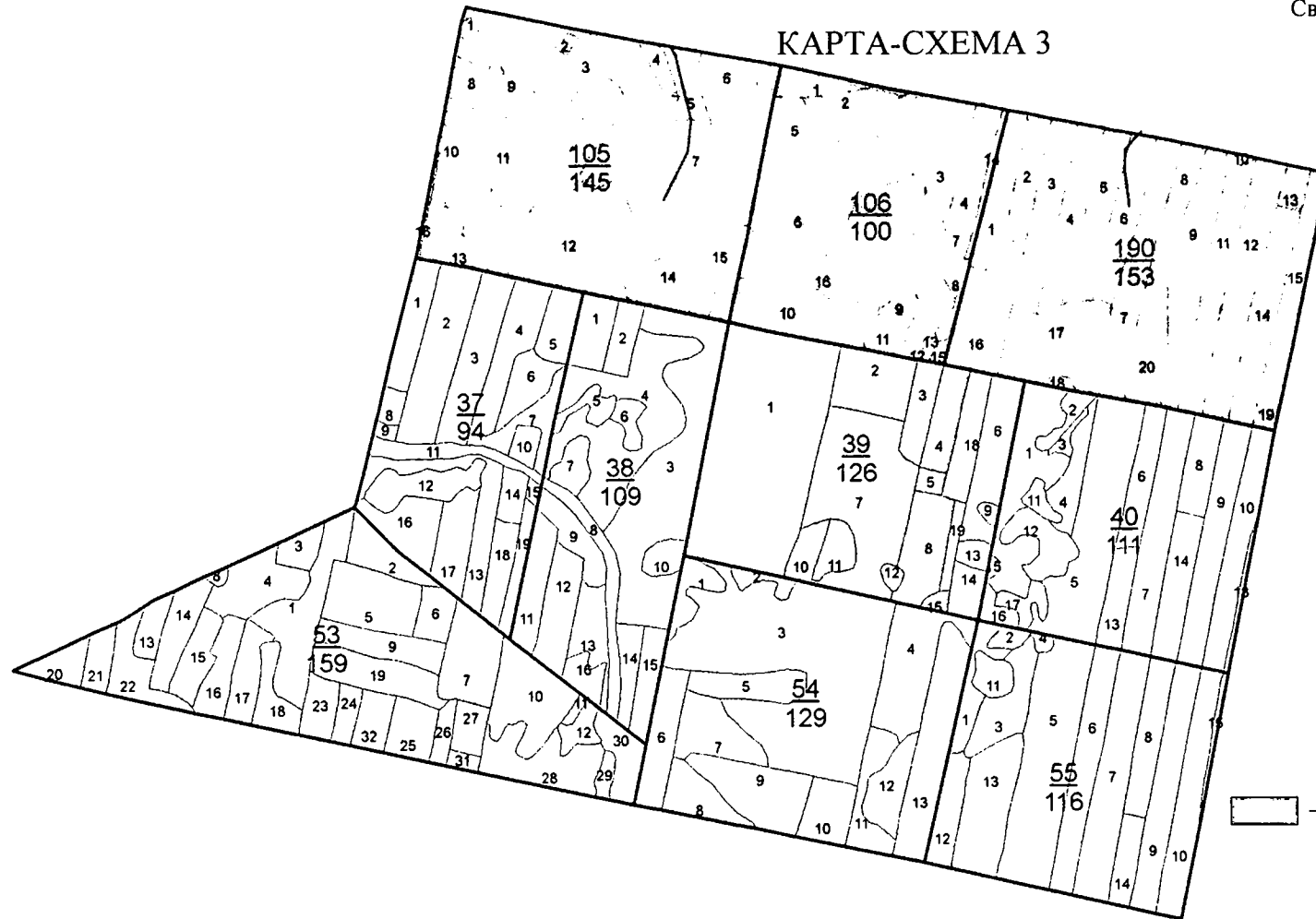


УСЛОВНЫЕ ОБОЗНАЧЕНИЯ:

□ — лесной участок, планируемый к исключению из границ лесопарковой зоны

К границам лесопарковой зоны и зеленой зоны в части кварталов 33, 64, 76, 77 Решетского участка Решетского участкового лесничества Верх-Исетского лесничества, в части квартала 39 Подволошинского участка Подволошинского участкового лесничества, в части квартала 10 Мариинского участка Мариинского участкового лесничества Билимбаевского лесничества Свердловской области

КАРТА-СХЕМА 3

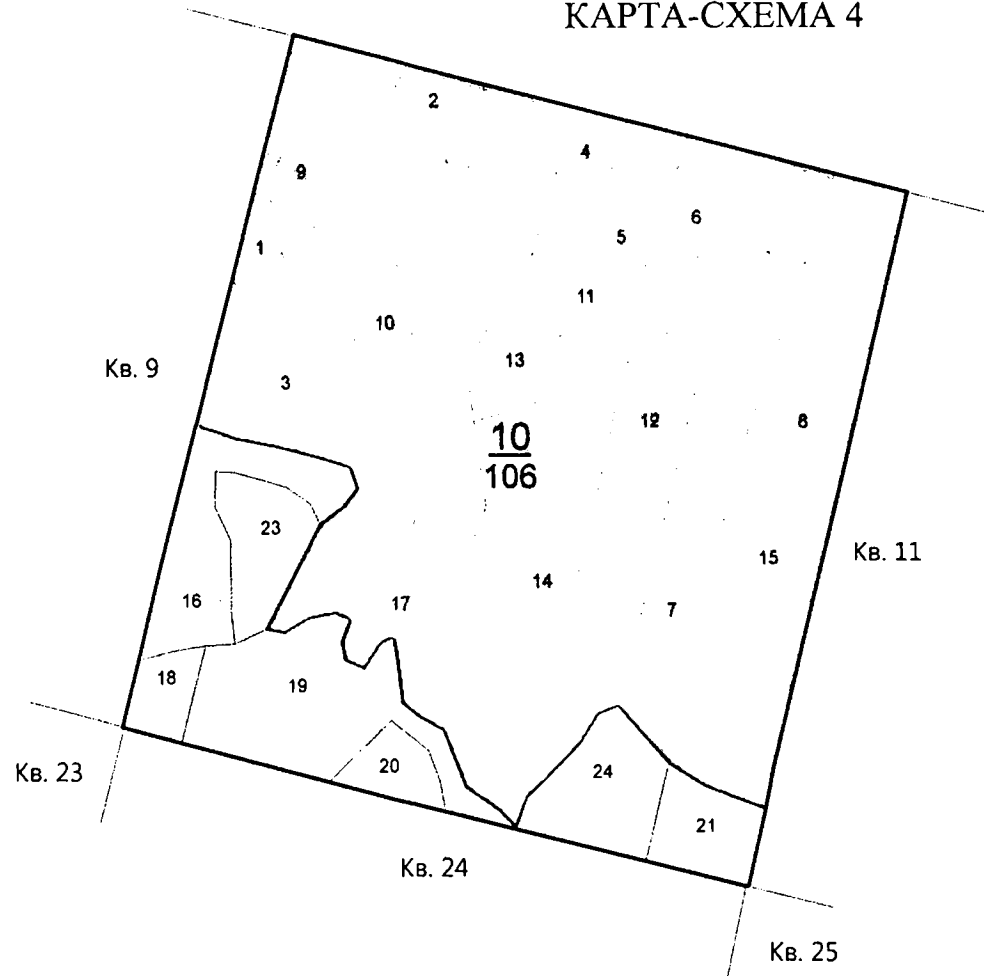


УСЛОВНЫЕ ОБОЗНАЧЕНИЯ:


— лесной участок, планируемый к включению в границы лесопарковой зоны

К границам лесопарковой зоны и зеленой зоны в части кварталов 33, 64, 76, 77 Решетского участка Решетского участкового лесничества Верх-Исетского лесничества, в части квартала 39 Подволошинского участка Подволошинского участкового лесничества, в части квартала 10 Мариинского участка Мариинского участкового лесничества Билимбаевского лесничества Свердловской области

КАРТА-СХЕМА 4



## УСЛОВНЫЕ ОБОЗНАЧЕНИЯ:

 — лесной участок, планируемый к включению в границы лесопарковой зоны