



ПРАВИТЕЛЬСТВО СВЕРДЛОВСКОЙ ОБЛАСТИ

ПОСТАНОВЛЕНИЕ

07.10.2015

№ 889-ПП

г. Екатеринбург

Об изменении и установлении границ лесопарковой зоны и зеленой зоны на территории Сухоложского лесничества Свердловской области

В соответствии со статьей 82 Лесного кодекса Российской Федерации, постановлением Правительства Российской Федерации от 14.12.2009 № 1007 «Об утверждении Положения об определении функциональных зон в лесопарковых зонах, площади и границ лесопарковых зон, зеленых зон», постановлением Правительства Свердловской области от 28.12.2010 № 1905-ПП «Об утверждении Положения, структуры и предельного лимита штатной численности Департамента лесного хозяйства Свердловской области», на основании приказа Департамента лесного хозяйства Свердловской области от 02.09.2015 № 1387 «Об утверждении проектной документации по изменению и установлению границ лесопарковой зоны и зеленой зоны на территории Сухоложского лесничества Свердловской области» Правительство Свердловской области

ПОСТАНОВЛЯЕТ:

1. Изменить и установить границы лесопарковой зоны и зеленой зоны на территории Сухоложского лесничества Свердловской области (прилагаются).
2. Контроль за исполнением настоящего постановления возложить на Директора Департамента лесного хозяйства Свердловской области О.Н. Сандакова.
3. Настоящее постановление опубликовать в «Областной газете».

Председатель Правительства
Свердловской области



Д.В. Паслер

К постановлению Правительства
Свердловской области
от 07.10.2015 № 889-ПП

ГРАНИЦЫ
лесопарковой зоны и зеленой зоны на территории
Суходожского лесничества Свердловской области

Лесной участок, планируемый к исключению из границ лесопарковой зоны

В целях строительства, реконструкции и эксплуатации линейного объекта
«Газопровод высокого давления до поселка Красноармейский»

Лесные участки расположены в части кварталов 56, 65, 75, 81–84 Асбестовского участка Асбестовского участкового лесничества Сухоложского лесничества Свердловской области в административных границах Асбестовского городского округа. Общая площадь лесных участков, планируемых к исключению из границ лесопарковой зоны для включения в границы зеленой зоны, составляет 1,78 га.

Перечень кварталов и выделов в составе лесных участков, планируемых к исключению из границ лесопарковой зоны, приведен в таблице 1.

Таблица 1

Перечень кварталов и выделов в составе лесных участков, планируемых к исключению из границ лесопарковой зоны

№ строки	Участковое лесничество	Участок	Номер квартала	Номер выдела	Площадь (га)
1.	Асбестовское	Асбестовский	часть квартала 56	выдел 25	0,09
			часть квартала 65	выделы 29, 31	0,12
			часть квартала 75	выделы 32, 34	0,24
			часть квартала 81	выдел 17	0,25
			часть квартала 82	выдел 23	0,40
			часть квартала 83	выдел 33	0,38
			часть квартала 84	выдел 30	0,30
2.	Итого по участку				1,78
3.	Итого по участковому лесничеству				1,78
4.	Всего по лесничеству				1,78

Территориальное размещение лесных участков, планируемых к исключению из границ лесопарковой зоны, представлено на прилагаемой карте-схеме 1.

В целях строительства, реконструкции и эксплуатации линейного объекта
«Подводящий газопровод высокого давления до лагеря «Заря»

Лесные участки расположены в части кварталов 110–113 Пригородного участка Пригородного участкового лесничества Сухоложского лесничества Свердловской области в административных границах Асбестовского городского округа. Общая площадь лесных участков, исключаемых из границ лесопарковой зоны для включения в границы зеленой зоны, составляет 1,88 га.

Перечень кварталов и выделов в составе лесных участков, планируемых к исключению из границ лесопарковой зоны, приведен в таблице 2.

**Перечень кварталов и выделов в составе лесных участков, планируемых
к исключению из границ лесопарковой зоны**

№ строки	Участковое лесничество	Участок	Номер квартала	Номер выдела	Площадь (га)
1.	Пригородное	Пригородный	часть квартала 110	выделы 32, 33	0,42
			часть квартала 111	выдел 22	0,57
			часть квартала 112	выделы 21 – 25	0,45
			часть квартала 113	выделы 29 – 32, 34, 36, 37	0,44
2.	Итого по участку				1,88
3.	Итого по участковому лесничеству				1,88
4.	Всего по лесничеству				1,88

Территориальное размещение лесных участков, планируемых к исключению из границ лесопарковой зоны, представлено на прилагаемой карте-схеме 2.

**В целях строительства, реконструкции и эксплуатации линейного объекта
«ВОЛС до поселка Рефтинский»**

Лесные участки расположены в части кварталов 137, 143–146, 152 Рефтинского участка Рефтинского участкового лесничества Сухоложского лесничества Свердловской области в административных границах Асбестовского городского округа. Общая площадь лесных участков, исключаемых из границ лесопарковой зоны для включения в границы зеленой зоны, составляет 1,92 га.

Перечень кварталов и выделов в составе лесных участков, планируемых к исключению из границ лесопарковой зоны, приведен в таблице 3.

Таблица 3

**Перечень кварталов и выделов в составе лесных участков, планируемых
к исключению из границ лесопарковой зоны**

№ строки	Участковое лесничество	Участок	Номер квартала	Номер выдела	Площадь (га)
1.	Рефтинское	Рефтинский	часть квартала 152	выделы 44, 46, 48, 50, 52	0,52
			часть квартала 143	выделы 33, 34, 36	0,06
			часть квартала 144	выделы 31 – 34	0,41
			часть квартала 145	выделы 30, 31	0,47
			часть квартала 146	выделы 29, 30	0,13
			часть квартала 137	выделы 35, 36	0,33
2.	Итого по участку				1,92
3.	Итого по участковому лесничеству				1,92
4.	Всего по лесничеству				1,92

Территориальное размещение лесных участков, планируемых к исключению из границ лесопарковой зоны, представлено на прилагаемой карте-схеме 3.

Лесной участок, планируемый к включению в границы лесопарковой зоны

Лесной участок расположен в части квартала 29 Асбестовского участка Асбестовского участкового лесничества Сухоложского лесничества Свердловской области в административных границах Асбестовского городского округа. Площадь лесного участка, планируемого к включению в границы лесопарковой зоны, составляет 5,58 га.

Перечень выделов в составе лесного участка, планируемого к включению в границы лесопарковой зоны, приведен в таблице 4.

Таблица 4

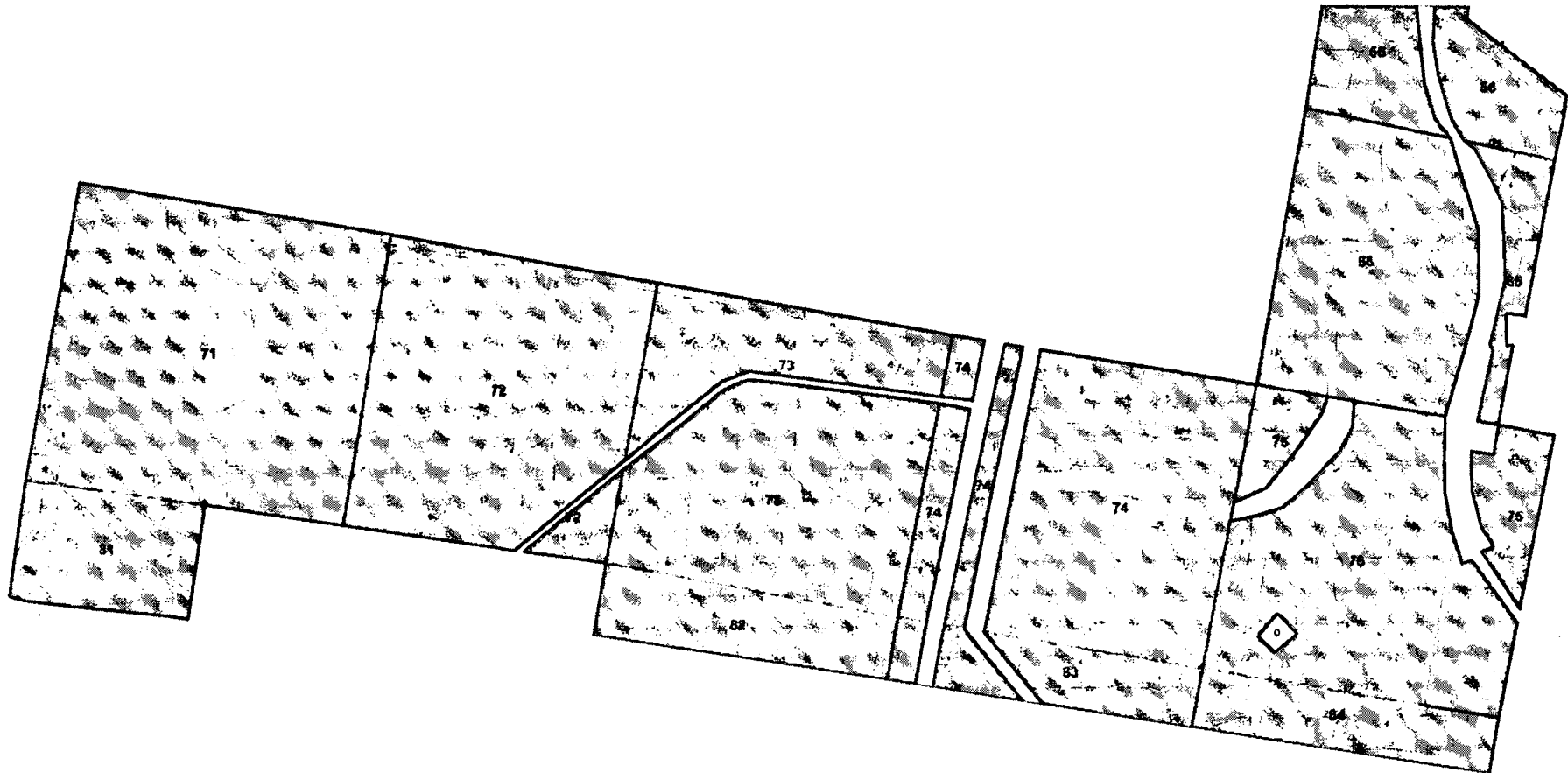
Перечень выделов в составе лесного участка, планируемого к включению в границы лесопарковой зоны

№ строки	Участковое лесничество	Участок	Номер квартала	Номер выдела	Площадь (га)
1.	Асбестовское	Асбестовский	часть квартала 29	выдел 32	5,58
2.	Итого по участку				5,58
3.	Всего по лесничеству				5,58

Территориальное размещение лесного участка, планируемого к включению в границы лесопарковой зоны, представлено на прилагаемой карте-схеме 4.

К границам лесопарковой зоны и
зеленой зоны на территории
Сухоложского лесничества
Свердловской области

КАРТА-СХЕМА 1

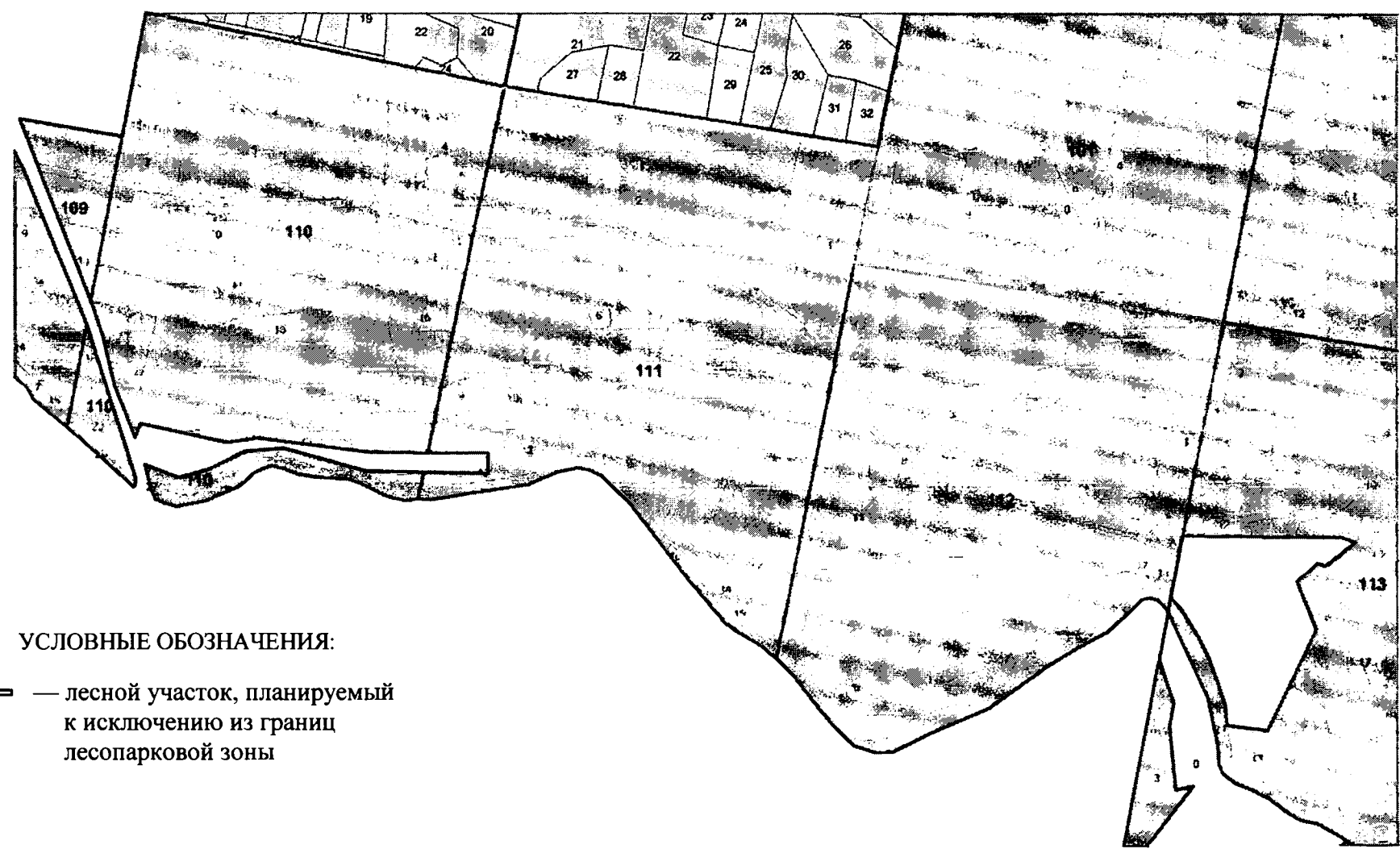


УСЛОВНЫЕ ОБОЗНАЧЕНИЯ:

—— — лесной участок, планируемый
к исключению из границ
лесопарковой зоны

К границам лесопарковой зоны и
зеленой зоны на территории
Сухоложского лесничества
Свердловской области

КАРТА-СХЕМА 2




УСЛОВНЫЕ ОБОЗНАЧЕНИЯ:

—— — лесной участок, планируемый
к исключению из границ
лесопарковой зоны

К границам лесопарковой зоны и
зеленой зоны на территории
Сухоложского лесничества
Свердловской области

КАРТА-СХЕМА 3

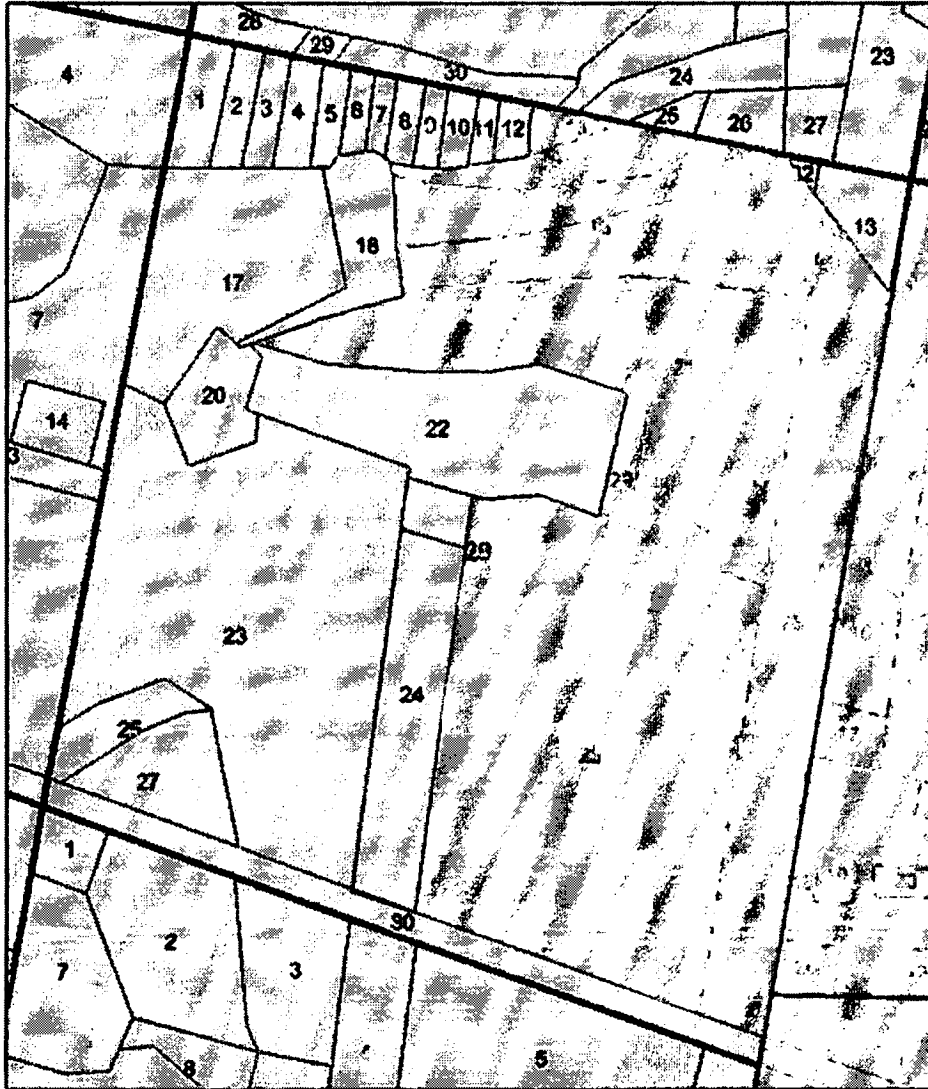


УСЛОВНЫЕ ОБОЗНАЧЕНИЯ:


- лесной участок, планируемый к исключению из границ лесопарковой зоны

К границам лесопарковой зоны и
зеленой зоны на территории
Суходожского лесничества
Свердловской области

КАРТА-СХЕМА 4



УСЛОВНЫЕ ОБОЗНАЧЕНИЯ:

-  — лесной участок, планируемый
к включению в границы
лесопарковой зоны