



ПРАВИТЕЛЬСТВО СВЕРДЛОВСКОЙ ОБЛАСТИ

ПОСТАНОВЛЕНИЕ

07.12.2015

№ 1099-ПП

г. Екатеринбург

Об изменении и установлении границ лесопарковых зон и зеленых зон в границах Березовского лесничества Свердловской области

В соответствии со статьей 82 Лесного кодекса Российской Федерации, постановлением Правительства Российской Федерации от 14.12.2009 № 1007 «Об утверждении Положения об определении функциональных зон в лесопарковых зонах, площади и границ лесопарковых зон, зеленых зон», постановлением Правительства Свердловской области от 28.12.2010 № 1905-ПП «Об утверждении Положения, структуры и предельного лимита штатной численности Департамента лесного хозяйства Свердловской области», на основании письма Федерального агентства лесного хозяйства от 26.08.2015 № НК-06-47/10205, приказа Департамента лесного хозяйства Свердловской области от 19.10.2015 № 1636 «Об утверждении проектной документации по изменению и установлению границ лесопарковых зон и зеленых зон в границах Березовского лесничества Свердловской области» Правительство Свердловской области

ПОСТАНОВЛЯЕТ:

1. Изменить и установить границы лесопарковых зон и зеленых зон в границах Березовского лесничества Свердловской области (прилагаются).
2. Контроль за исполнением настоящего постановления возложить на Директора Департамента лесного хозяйства Свердловской области О.Н. Сандакова.
3. Настоящее постановление опубликовать в «Областной газете».

Председатель Правительства
Свердловской области



Д.В. Паслер

К постановлению Правительства
Свердловской области
от 07.12.2015 № 1099-ПП

ГРАНИЦЫ
лесопарковых зон и зеленых зон в границах Березовского лесничества
Свердловской области

Лесные участки, планируемые к исключению из границ лесопарковых зон и зеленых зон

В целях использования лесов для выполнения работ по геологическому изучению недр, разработки месторождений полезных ископаемых

Лесные (земельные) участки расположены в части кварталов 25, 52 Балтымского участка Балтымского участкового лесничества, 31, 46, 91, 93, 94 Старопышминского участка, 24 Березовского участка Березовского участкового лесничества Березовского лесничества Свердловской области в административных границах городского округа Верхняя Пышма и Березовского городского округа. Общая площадь лесных (земельных) участков составляет 9,6 га.

Перечень кварталов и выделов в составе лесных участков, планируемых к исключению из границ лесопарковых зон, приведен в таблице 1.

Таблица 1

Перечень кварталов и выделов в составе лесных участков, планируемых к исключению из границ лесопарковых зон

№ строки	Лесничество	Участковое лесничество	Участок	Номер квартала	Номер выдела	Площадь (га)
1.	Березовское	Балтымское	Балтымский	часть квартала 25	выделы: 14, 23	0,9
				часть квартала 52	выделы: 5, 38	0,4
2.	Итого по участковому лесничеству					1,3
3.	Березовское	Березовское	Старопышминский	часть квартала 31	выделы: 28, 32	0,7
				часть квартала 46	выделы: 2, 30	1,2
				часть квартала 91	выдел 6	0,7
				часть квартала 93	выделы: 12, 41	1,2
				часть квартала 94	выделы: 12, 17, 18, 31–34	3,0
4.	Итого по участковому лесничеству					6,8
5.	Березовское	Березовское	Березовский	часть квартала 24	выдел 1	1,5
6.	Итого по участковому лесничеству					1,5
7.	Всего по лесничеству					9,6

Территориальное размещение лесных участков, планируемых к исключению из границ зеленых зон, представлено на прилагаемых картах-схемах 1–5.

В целях использования лесов для строительства переходно-скоростных полос на автомобильной дороге г. Екатеринбург – г. Реж – г. Алапаевск

Лесной (земельный) участок расположен в части квартала 159 Монетного участка Монетного участкового лесничества Березовского лесничества Свердловской области в административных границах Березовского городского округа. Общая площадь лесного (земельного) участка составляет 4,5 га.

Перечень кварталов и выделов в составе лесных участков, планируемых к исключению из границ лесопарковых зон, приведен в таблице 2.

Таблица 2

**Перечень кварталов и выделов в составе лесных участков,
планируемых к исключению из границ лесопарковых зон**

№ строки	Лесничество	Участковое лесничество	Участок	Номер квартала	Номер выдела	Площадь (га)
1.	Березовское	Монетное	Монетный	часть квартала 159	выделы: 3, 10, 14, 17, 34, 35, 37, 38, 40	4,5
2.	Итого по участковому лесничеству					4,5
3.	Всего по лесничеству					4,5

Территориальное размещение лесных участков, планируемых к исключению из границ зеленых зон, представлено на прилагаемой карте-схеме 6.

В связи с расположением на земельных участках объектов культового назначения православной религиозной организации Мужского монастыря святых Царственных Страстотерпцев (в урочище Ганина Яма)

Лесные (земельные) участки расположены в части кварталов 59, 60, 66, 67 Среднеуральского участка Среднеуральского участкового лесничества Березовского лесничества Свердловской области в административных границах городского округа Верхняя Пышма. Общая площадь лесных (земельных) участков составляет 7,5 га.

Перечень кварталов и выделов в составе лесных участков, планируемых к исключению из границ лесопарковых зон и зеленых зон, приведен в таблице 3.

Таблица 3

**Перечень кварталов и выделов в составе лесных участков,
планируемых к исключению из границ лесопарковых зон и зеленых зон**

№ строки	Лесничество	Участковое лесничество	Участок	Номер квартала	Номер выдела	Площадь (га)
1.	Березовское	Средне-уральское	Средне-уральский	часть квартала 59	выделы: 19, 30, 31, 32, 34	1,5
				часть квартала 60	выделы: 38–42	4,0
				часть квартала 66	выделы: 4, 5, 36	0,2
				часть квартала 67	выделы: 1, 2, 49	1,8
2.	Итого по участковому лесничеству					7,5
3.	Всего по лесничеству					7,5

Территориальное размещение лесных участков, планируемых к исключению из границ лесопарковых зон и зеленых зон, представлено на прилагаемой карте-схеме 7.

В целях использования лесов для выполнения работ по строительству и эксплуатации подземных водоводов

Лесные (земельные) участки расположены в части кварталов 52–54 Балтымского участка Балтымского участкового лесничества, 91 Старопышминского участка Березовского участкового лесничества Березовского лесничества Свердловской области в административных границах городского округа Верхняя Пышма и Березовского городского округа. Общая площадь лесных (земельных) участков составляет 4,2 га.

Перечень кварталов и выделов в составе лесных участков, планируемых к исключению из границ лесопарковых зон, приведен в таблице 4.

Таблица 4

**Перечень кварталов и выделов в составе лесных участков,
планируемых к исключению из границ лесопарковых зон**

№ строки	Лесничество	Участковое лесничество	Участок	Номер квартала	Номер выдела	Площадь (га)
1.	Березовское	Балтымское	Балтымский	часть квартала 52	выделы: 4, 14, 15, 43, 47	1,9
				часть квартала 53	выделы: 9, 10	1,0
				часть квартала 54	выделы: 6, 23	0,3
2.	Итого по участковому лесничеству					3,2
3.	Березовское	Березовское	Старо-пышминский	часть квартала 91	выделы: 11, 16	1,0
4.	Итого по участковому лесничеству					1,0
5.	Всего по лесничеству					4,2

Территориальное размещение лесных участков, планируемых к исключению из границ зеленых зон, представлено на прилагаемых картах–схемах 2 и 4.

**Лесные участки, планируемые к включению в границы лесопарковых зон
и зеленых зон**

Лесные (земельные) участки общей площадью 25,8 га расположены в части кварталов 11 и 40 Среднеуральского участка Среднеуральского участкового лесничества Березовского лесничества Свердловской области в административных границах городского округа Верхняя Пышма.

Перечень выделов в составе лесных участков, планируемых к включению в границы лесопарковых зон и зеленых зон, приведен в таблице 5.

Таблица 5

**Перечень выделов в составе лесных участков,
планируемых к включению в границы лесопарковых зон и зеленых зон**

№ строки	Лесничество	Участковое лесничество	Участок	Номер квартала	Номер выдела	Площадь (га)
1.	Березовское	Среднеуральское	Среднеуральский	часть квартала 11	выдел 6	4,2
				часть квартала 40	выделы: 1, 43, 55, 56	21,6
2.	Итого по участку					25,8
3.	Итого по участковому лесничеству					25,8
4.	Всего по лесничеству					25,8

Территориальное размещение лесных участков, планируемых к включению в границы лесопарковых зон и зеленых зон, представлен на прилагаемых картах-схемах 8 и 9.

К границам лесопарковых зон и зеленых зон в границах Березовского лесничества Свердловской области

КАРТА-СХЕМА 1



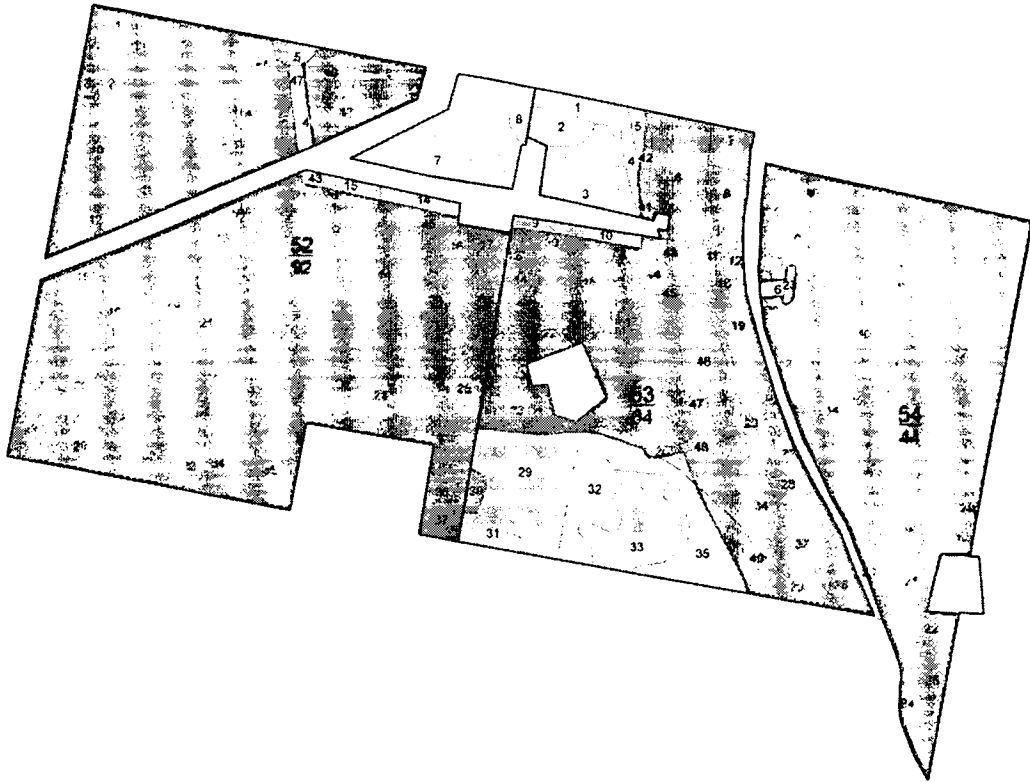
Условные обозначения:



— лесной участок, планируемый к исключению из границ лесопарковых зон

К границам лесопарковых зон и зеленых зон в
границах Березовского лесничества
Свердловской области

КАРТА-СХЕМА 2



Условные обозначения:



—

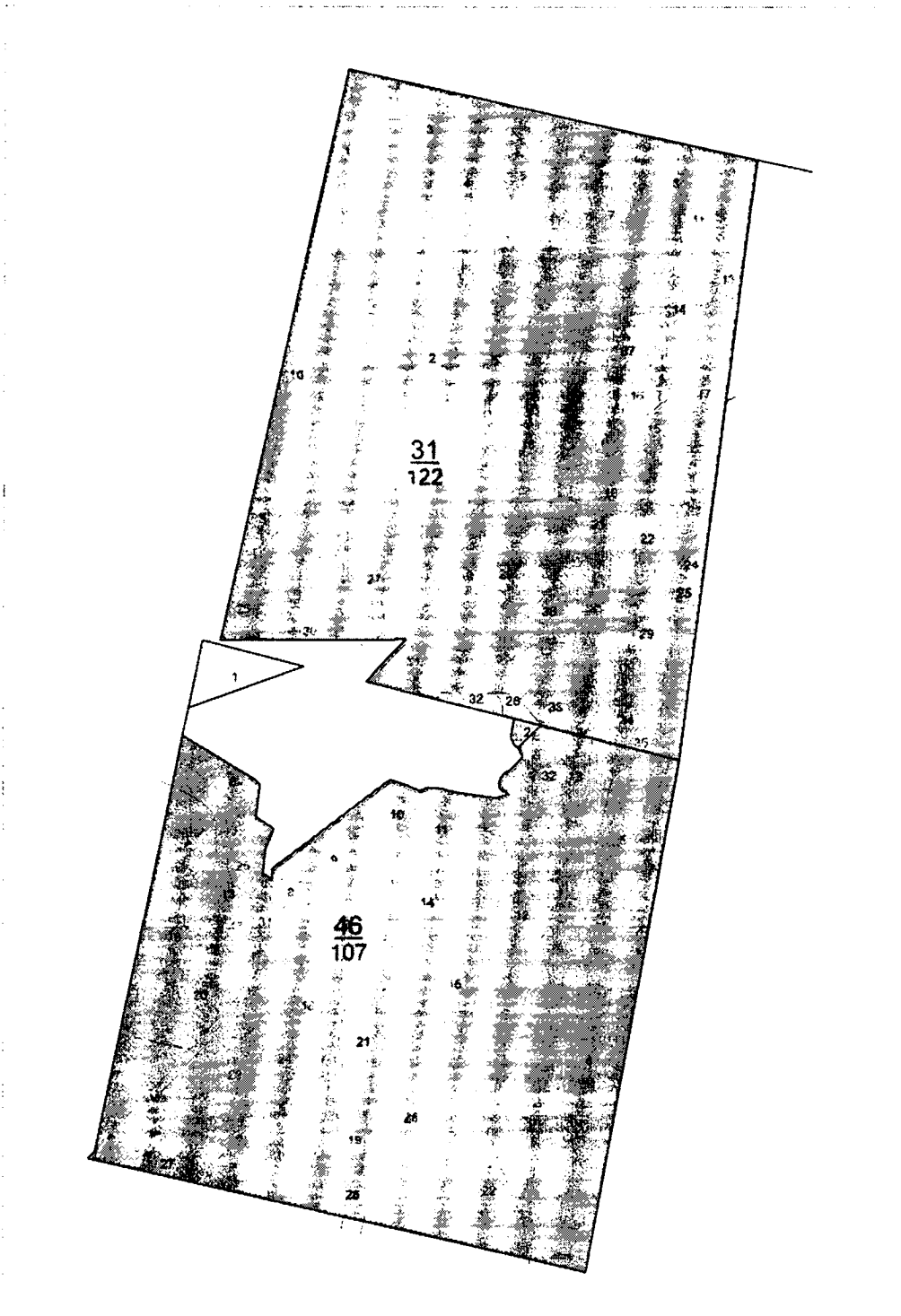
лесные участки, планируемые к
исключению из границ лесопарковых
зон




—

К границам лесопарковых зон и зеленых зон
в границах Березовского лесничества
Свердловской области

КАРТА-СХЕМА 3

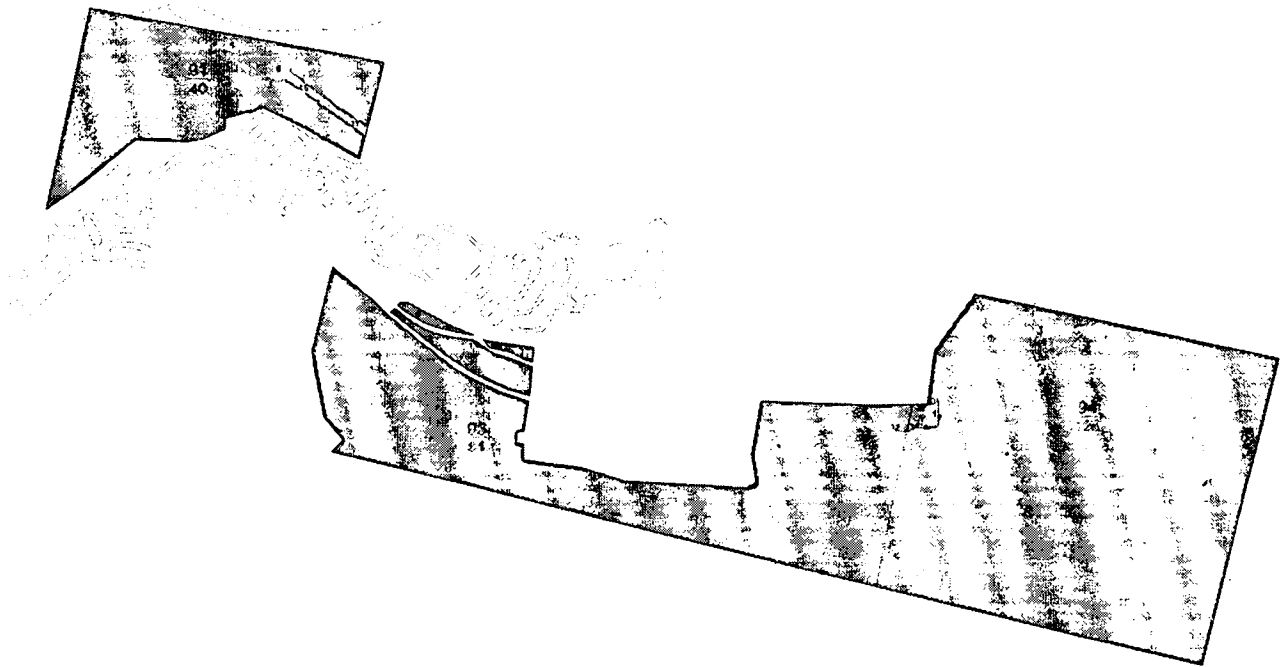


Условные обозначения:





— лесной участок, планируемый к
исключению из границ лесопарковых
зон

КАРТА-СХЕМА 4

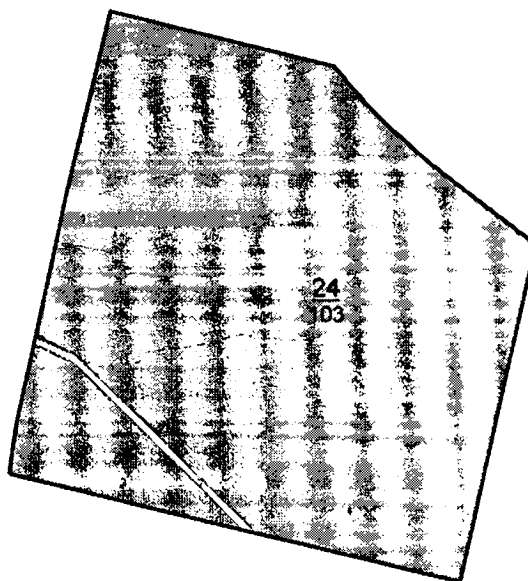


Условные обозначения:

-  — лесные участки, планируемые к исключению из границ лесопарковых зон
-  —

К границам лесопарковых зон и
зеленых зон в границах Березовского
лесничества Свердловской области

КАРТА-СХЕМА 5



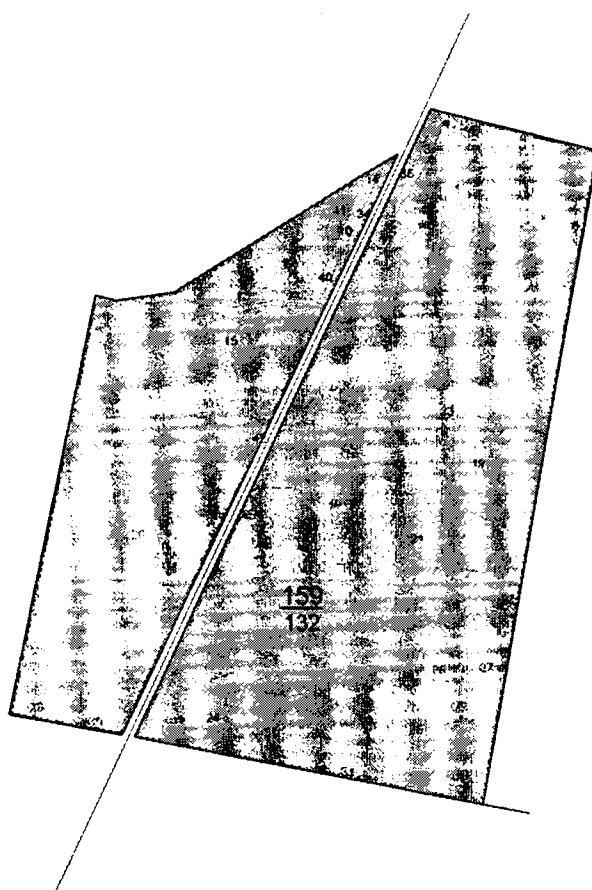
Условные обозначения:



— лесной участок, планируемый к
исключению из границ лесопарковых
зон

К границам лесопарковых зон и зеленых зон в границах Березовского лесничества Свердловской области

КАРТА-СХЕМА 6



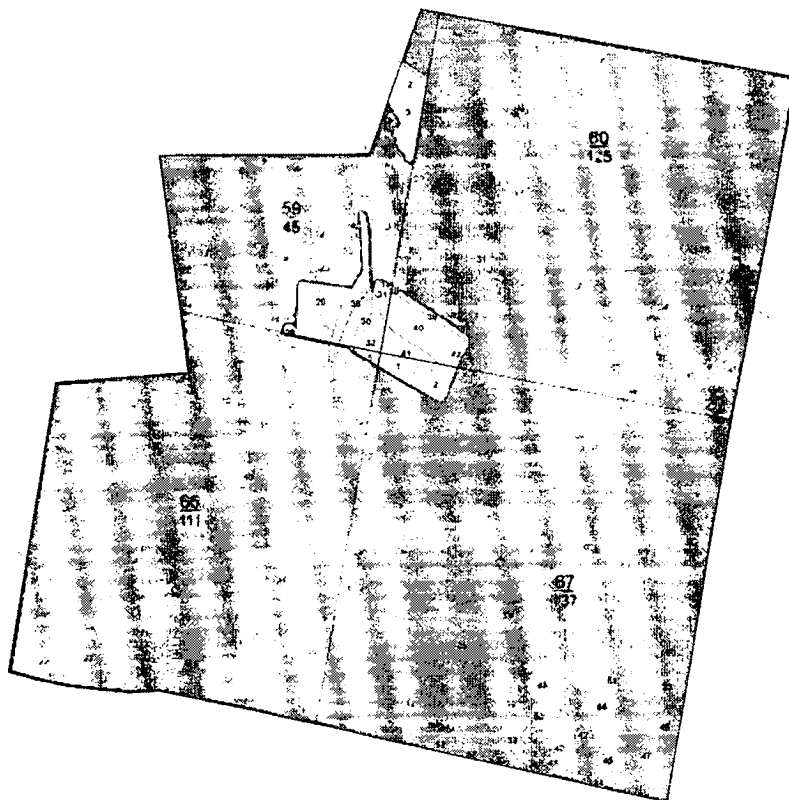
Условные обозначения:



— лесной участок, планируемый к
исключению из границ
лесопарковых зон

К границам лесопарковых зон и зеленых зон в границах Березовского лесничества Свердловской области

КАРТА-СХЕМА 7



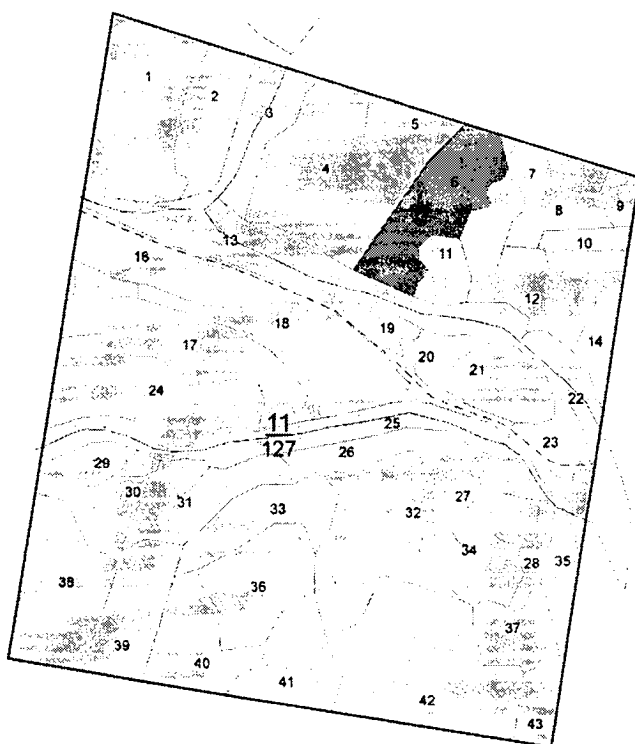
Условные обозначения:



— лесной участок, планируемый к исключению из границ лесопарковых зон и зеленых зон

К границам лесопарковых зон и зеленых зон в границах Березовского лесничества Свердловской области

КАРТА-СХЕМА 8



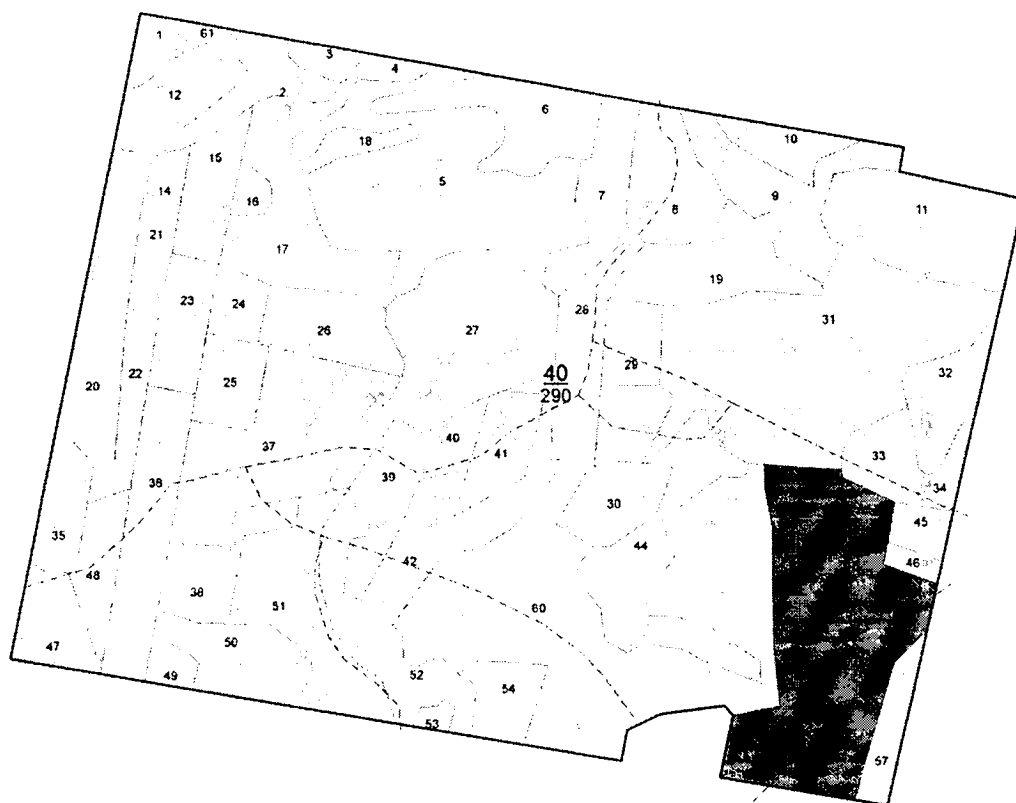
Условные обозначения:



— лесной участок, планируемый к отнесению в границы зеленых зон

К границам лесопарковых зон и зеленых зон в границах Березовского лесничества Свердловской области

КАРТА-СХЕМА 9



Условные обозначения:



— лесной участок, планируемый к отнесению в
— границы лесопарковых зон и зеленых зон