



ПРАВИТЕЛЬСТВО СВЕРДЛОВСКОЙ ОБЛАСТИ

ПОСТАНОВЛЕНИЕ

17.12.2015

№ 1138-ПП

г. Екатеринбург

Об изменении и установлении границ лесопарковых зон и зеленых зон в границах Сысертского лесничества Свердловской области

В соответствии со статьей 82 Лесного кодекса Российской Федерации, постановлением Правительства Российской Федерации от 14.12.2009 № 1007 «Об утверждении Положения об определении функциональных зон в лесопарковых зонах, площади и границ лесопарковых зон, зеленых зон», постановлением Правительства Свердловской области от 28.12.2010 № 1905-ПП «Об утверждении Положения, структуры и предельного лимита штатной численности Департамента лесного хозяйства Свердловской области», на основании приказа Департамента лесного хозяйства Свердловской области от 30.10.2015 № 1710 «Об утверждении проектной документации по изменению и установлению границ лесопарковых зон и зеленых зон в границах Сысертского лесничества Свердловской области» Правительство Свердловской области **ПОСТАНОВЛЯЕТ:**

1. Изменить и установить границы лесопарковых зон и зеленых зон в границах Сысертского лесничества Свердловской области (прилагаются).
2. Контроль за исполнением настоящего постановления возложить на Директора Департамента лесного хозяйства Свердловской области О.Н. Сандакова.
3. Настоящее постановление опубликовать в «Областной газете».

Председатель Правительства
Свердловской области



Д.В. Паслер

К постановлению Правительства
Свердловской области
от 17.12.2015 № 1138-ПП

ГРАНИЦЫ
лесопарковых зон и зеленых зон в границах Сысертского лесничества
Свердловской области

Лесные участки, планируемые к исключению из границ лесопарковых зон

В целях использования лесов для строительства, реконструкции, эксплуатации линейных объектов

Лесные (земельные) участки расположены в части кварталов 135, 136 Полевского участка Полевского участкового лесничества, кварталах 148, 167 Полдневского участка Полдневского участкового лесничества, 1, 3, 5 Кургановского участка Пионерского участкового лесничества, 91, 92, 106, 114, 127 Сысертского участка Сысертского участкового лесничества, 6, 17, 20 Кашинского участка Кашинского участкового лесничества Сысертского лесничества Свердловской области в административных границах Сысертского и Полевского городских округов. Общая площадь лесных (земельных) участков составляет 34,3 га.

Перечень кварталов и выделов в составе лесных участков, планируемых к исключению из границ лесопарковых зон и включению в границы зеленых зон, приведен в таблице 1.

Таблица 1

Перечень кварталов и выделов в составе лесных участков, планируемых к исключению из границ лесопарковых зон

№ строки	Лесничество	Участковое лесничество	Участок	Номер квартала	Номер выдела	Площадь (га)
1.	Сысертское	Полевское	Полевской	часть квартала 135	выделы: 7, 12-16, 21, 23, 24, 30	4,7
				часть квартала 136	выдел 1	0,5
2.	Итого по участковому лесничеству					5,2
3.	Сысертское	Полдневское	Полдневской	часть квартала 148	выделы: 13-16, 18, 19, 38-42, 44, 45, 55-58, 63, 65-67, 70, 71, 93	5,8
				часть квартала 167	выделы: 6, 10, 11, 15-17, 20, 23, 24	4,1
4.	Итого по участковому лесничеству					9,9
5.	Сысертское	Пионерское	Кургановский	часть квартала 1	выделы: 4, 43	2,9
				часть квартала 3	выделы: 26, 29, 30	2,8
				часть квартала 5	выделы: 1, 28	1,8
6.	Итого по участковому лесничеству					7,5
7.	Сысертское	Сысертское	Сысертский	часть квартала 91	выделы: 23, 27	1,2
				часть квартала 92	выдел 27	1,2
				часть квартала 106	выделы: 37, 38	3,3
				часть квартала 114	выдел 48	1,5
				часть квартала 127	выдел 77	0,5
8.	Итого по участковому лесничеству					7,7
9.	Сысертское	Кашинское	Кашинский	часть квартала 6	выделы: 1-5, 20, 23, 26-28	2,5
				часть квартала 17	выдел 53	0,3
				часть квартала 20	выделы: 26, 58, 59	1,2
10.	Итого по участковому лесничеству					4,0
11.	Всего по лесничеству					34,3

Территориальное размещение лесных участков, планируемых к исключению из границ лесопарковых зон, представлено на прилагаемых картах-схемах 1–5.

Лесной участок, планируемый к включению в границы лесопарковых зон

Лесной (земельный) участок общей площадью 34,3 га расположен в части квартала 3 урочища сельскохозяйственного предприятия (СХП) «Северский» Северского участкового лесничества Сысертского лесничества Свердловской области в административных границах Полевского городского округа.

Перечень выделов в составе лесного участка, планируемого к включению в границы лесопарковых зон, приведен в таблице 2.

Таблица 2

Перечень выделов в составе лесного участка,
планируемого к включению в границы лесопарковых зон

№ строки	Лесничество	Участковое лесничество	Урочище	Номер квартала	Номер выдела	Площадь (га)
1.	Сысертское	Северское	сельскохозяйственное предприятие (СХП) «Северский»	часть квартала 3	выделы: 2, 3, 10–14, 18, 23, 24, 28, 44	34,3
2.	Итого по участку					34,3
3.	Итого по участковому лесничеству					34,3
4.	Всего по лесничеству					34,3

Территориальное размещение лесного участка, планируемого к включению в границы лесопарковых зон и зеленых зон, представлено на прилагаемой карте-схеме 6.

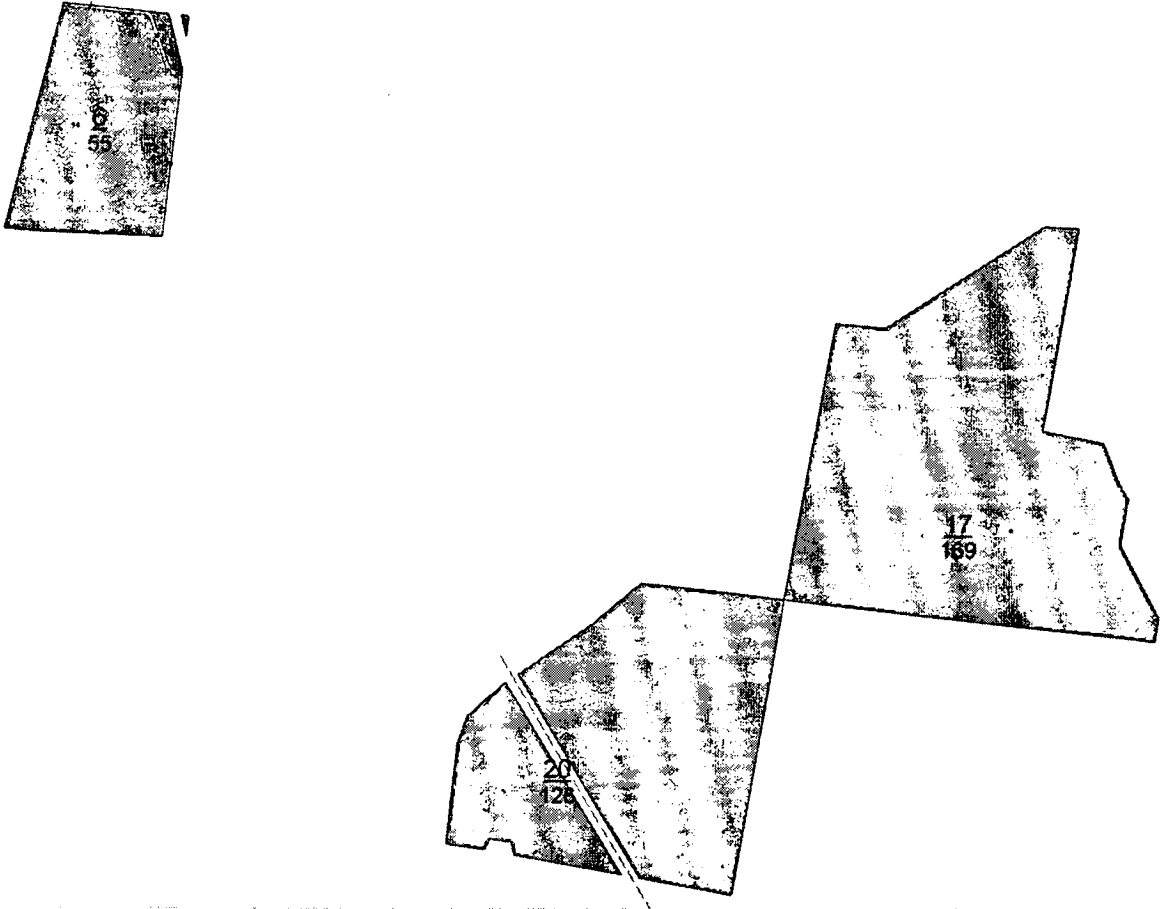
КАРТА-СХЕМА 1



Условные обозначения:

— лесной участок, планируемый к исключению
из границ лесопарковых зон

КАРТА-СХЕМА 2

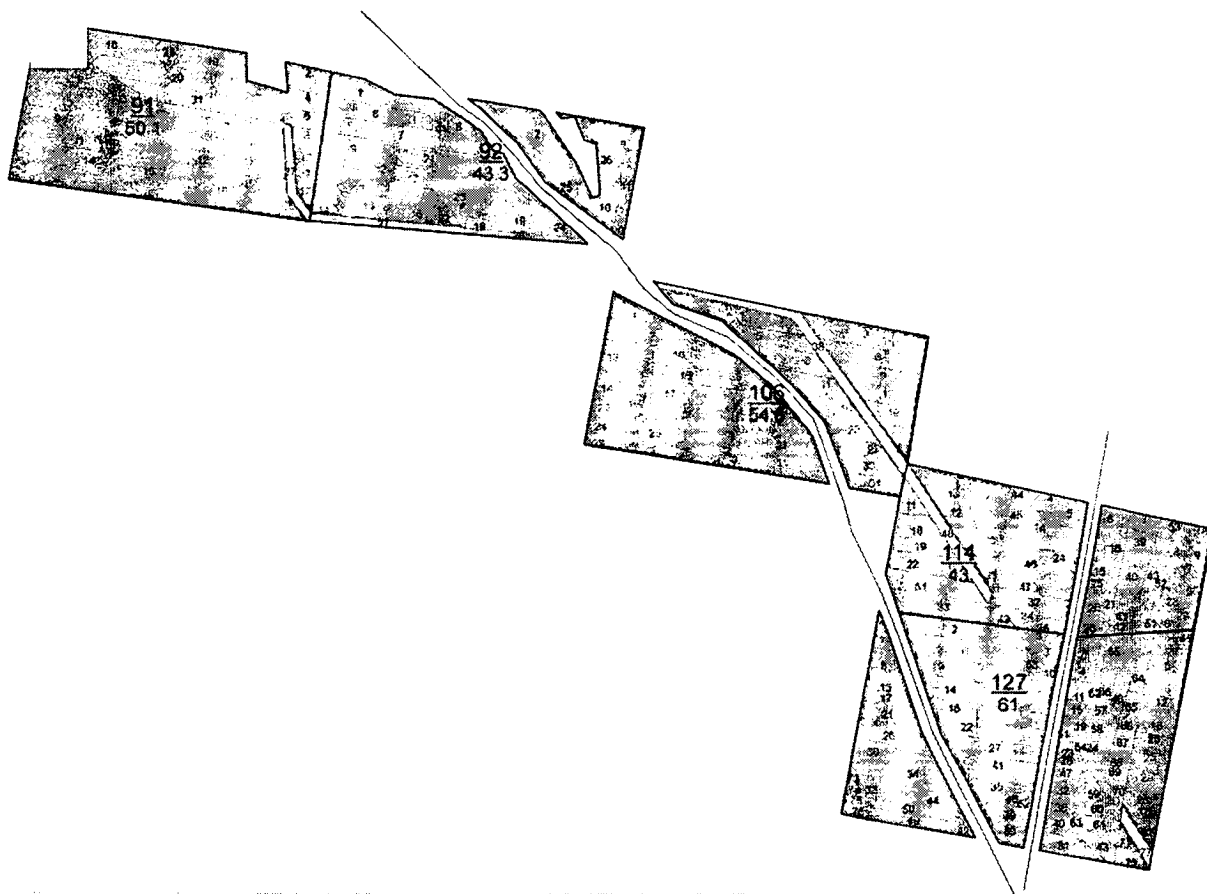


Условные обозначения:

— лесной участок, планируемый к исключению
из границ лесопарковых зон

К границам лесопарковых зон и зеленых зон
в границах Сысертского лесничества
Свердловской области

КАРТА-СХЕМА 3



Условные обозначения:

— лесной участок, планируемый к исключению из границ лесопарковых зон

К границам лесопарковых зон и зеленых зон
в границах Сысертского лесничества
Свердловской области

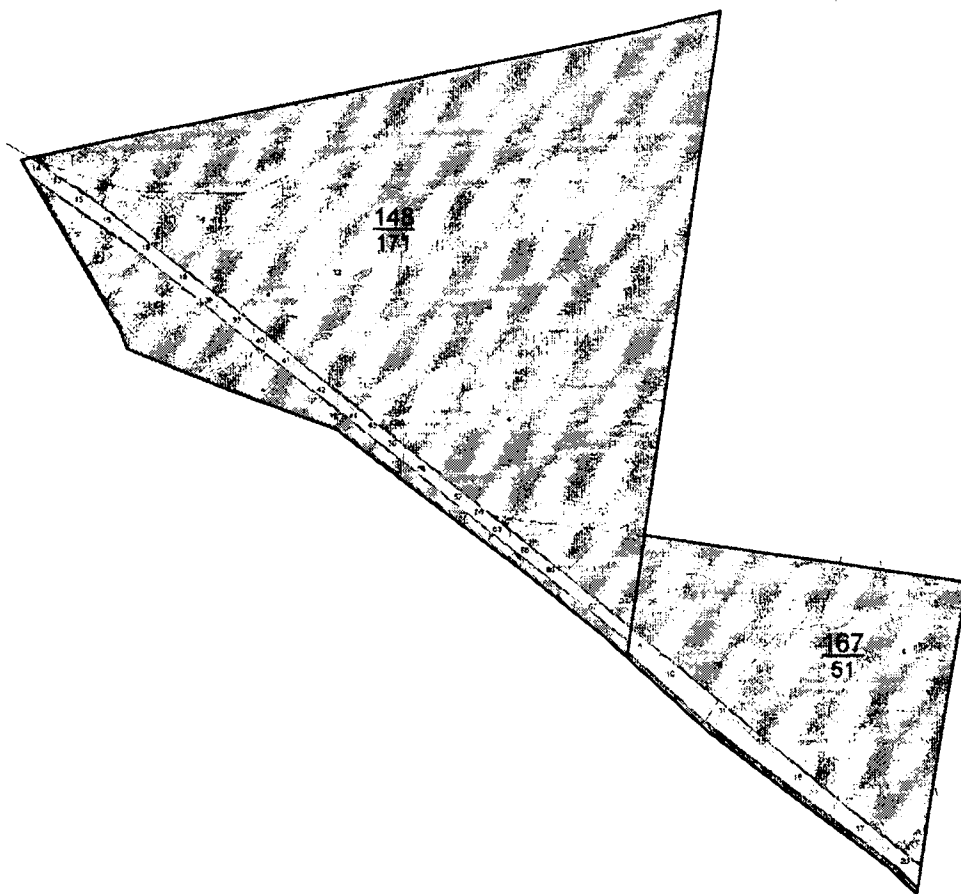
КАРТА-СХЕМА 4



Условные обозначения:

— лесной участок, планируемый к исключению
из границ лесопарковых зон

КАРТА-СХЕМА 5

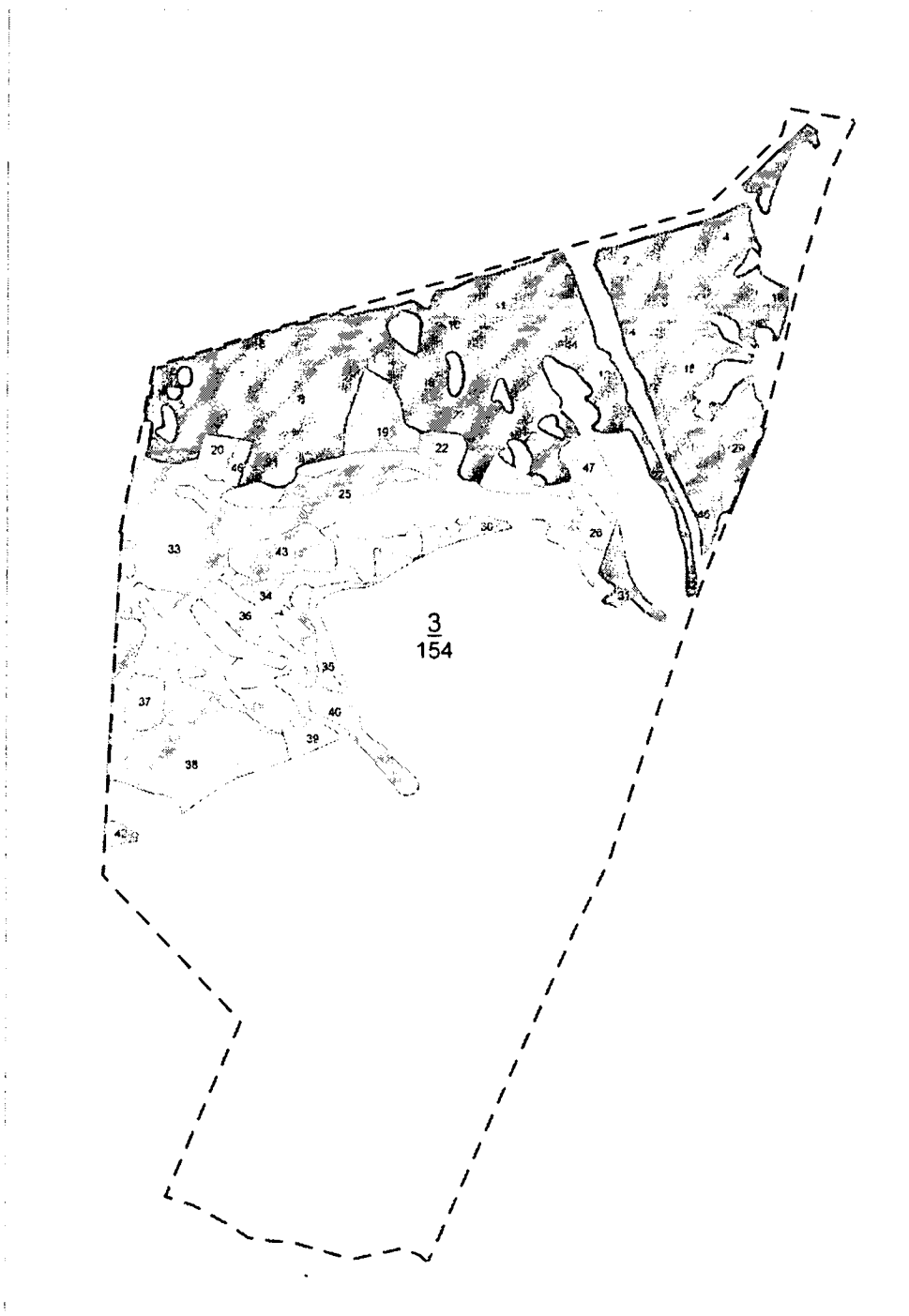


Условные обозначения:

- лесной участок, планируемый к исключению из границ лесопарковых зон

К границам лесопарковых зон и зеленых зон
в границах Сысертского лесничества
Свердловской области

КАРТА-СХЕМА 6



Условные обозначения:



— лесной участок, планируемый к включению в
границы лесопарковых зон