



ПРАВИТЕЛЬСТВО СВЕРДЛОВСКОЙ ОБЛАСТИ

ПОСТАНОВЛЕНИЕ

22.03.2016

№ 187-ПП

г. Екатеринбург

Об изменении и установлении границ лесопарковых зон и зеленых зон на территории Березовского лесничества Свердловской области

В соответствии со статьей 82 Лесного кодекса Российской Федерации, постановлением Правительства Российской Федерации от 14.12.2009 № 1007 «Об утверждении Положения об определении функциональных зон в лесопарковых зонах, площади и границ лесопарковых зон, зеленых зон», постановлением Правительства Свердловской области от 28.12.2010 № 1905-ПП «Об утверждении Положения, структуры и предельного лимита штатной численности Департамента лесного хозяйства Свердловской области», на основании приказа Департамента лесного хозяйства Свердловской области от 09.02.2016 № 141 «Об утверждении проектной документации по изменению и установлению границ лесопарковых зон и зеленых зон на территории Березовского лесничества Свердловской области» Правительство Свердловской области

ПОСТАНОВЛЯЕТ:

1. Изменить и установить границы лесопарковых зон и зеленых зон на территории Березовского лесничества Свердловской области (прилагаются).
2. Контроль за исполнением настоящего постановления возложить на Директора Департамента лесного хозяйства Свердловской области О.Н. Сандакова.
3. Настоящее постановление опубликовать в «Областной газете».

Председатель Правительства
Свердловской области



Д.В. Паслер

К постановлению Правительства
Свердловской области
от 22.03.2016 № 187-ПП

ГРАНИЦЫ
лесопарковых зон и зеленых зон на территории
Березовского лесничества Свердловской области

Лесные участки, планируемые к исключению из границ лесопарковых зон и последующему включению в состав зеленых зон

В целях разработки месторождения полезных ископаемых

Лесной (земельной) участок расположен в части кварталов 45, 46, 54, 55, 56, 65, 66 Сарапульского участка Березовского участкового лесничества Березовского лесничества Свердловской области в административных границах Березовского городского округа. Общая площадь лесного (земельного) участка составляет 240,0 га.

Перечень кварталов и выделов в составе лесного участка, планируемого к исключению из границ лесопарковых зон и включению в границы зеленых зон, приведен в таблице 1.

Таблица 1

Перечень кварталов и выделов в составе лесного участка,
планируемого к исключению из границ лесопарковых зон

№ строки	Лесничество	Участковое лесничество	Участок	Номер квартала	Номер выдела	Площадь (га)
1.	Березовское	Березовское	Сарапульский	часть квартала 45	выделы: 16, 18, 19, 26, 28, 29, 31–34, 36–42	75, 808
				часть квартала 46	выдел 32	1,82
				часть квартала 54	выделы: 3–6, 15, 27, 29, 31–37	51,07
				часть квартала 55	выделы: 1, 11, 12, 15-18, 20–27, 33–46	83,292
				часть квартала 56	выделы: 10, 18–20	2,37
				часть квартала 65	выдел 37	0,9
				часть квартала 66	выделы: 2, 15, 29–42	24,74
2.	Итого по участку					240,0
3.	Итого по участковому лесничеству					240,0
4.	Всего по лесничеству					240,0

Территориальное размещение лесного участка, планируемого к исключению из границ лесопарковых зон, представлено на прилагаемой карте-схеме 1.

Лесной участок, планируемый к включению в границы лесопарковых зон

Лесной (земельный) участок общей площадью 240 га расположен в квартале 11 и части кварталов 12 и 15 Среднеуральского участка Среднеуральского участкового лесничества Березовского лесничества Свердловской области в административных границах городского округа Среднеуральск.

Перечень кварталов и выделов в составе лесного участка, планируемого к включению в границы лесопарковых зон, приведен в таблице 2.

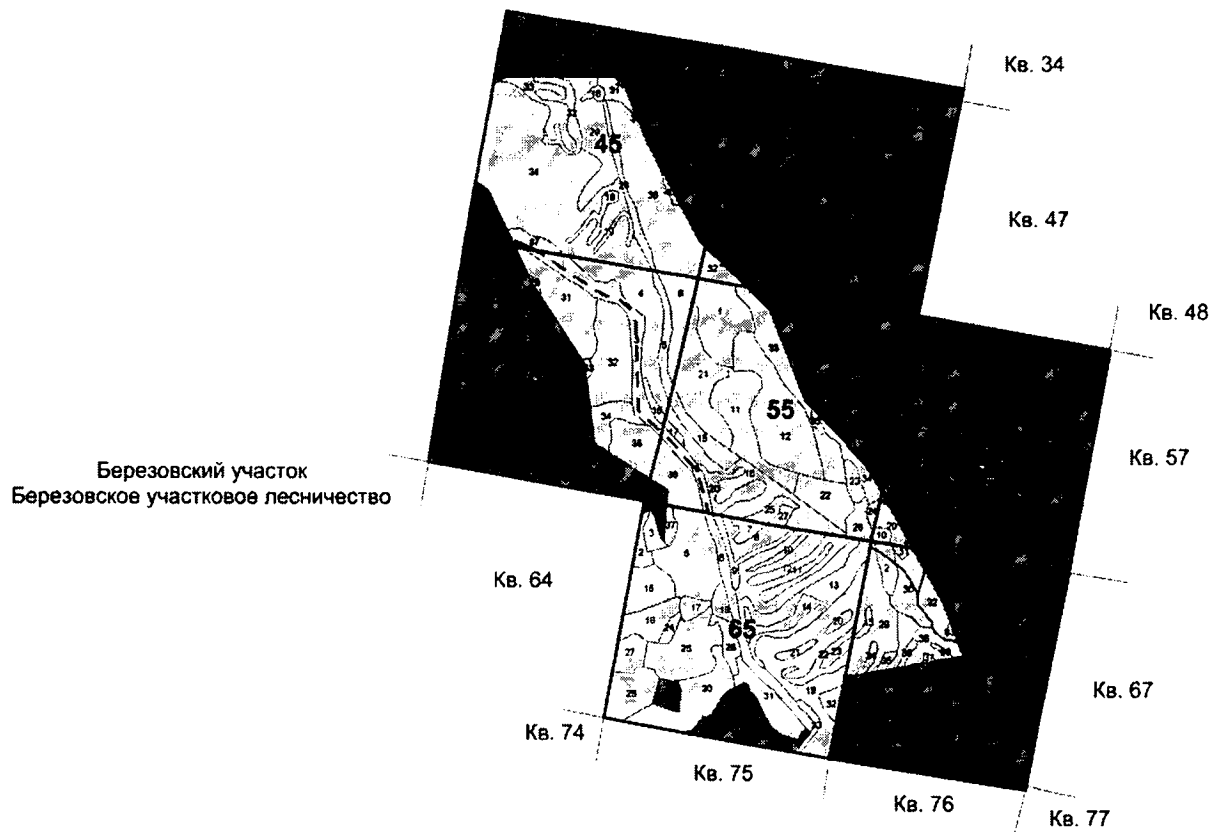
Перечень кварталов и выделов в составе лесного участка,
планируемого к включению в границы лесопарковых зон

№ строки	Лесничество	Участковое лесничество	Участок	Номер квартала	Номер выдела	Площадь (га)
1.	Березовское	Среднеуральское	Среднеуральский	Квартал 11	выделы: 1–14, 16–46	127,0
				часть квартала 12	выделы: 35–39, 42, 43	33,2
				часть квартала 15	выделы: 1–35	79,8
2.	Итого по участку					240,0
3.	Итого по участковому лесничеству					240,0
4.	Всего по лесничеству					240,0


Территориальное размещение лесного участка, планируемого к включению в границы лесопарковых зон, представлено на прилагаемых картах-схемах 2 и 3.

КАРТА-СХЕМА 1

Старопышминский участок
Березовское участковое лесничество



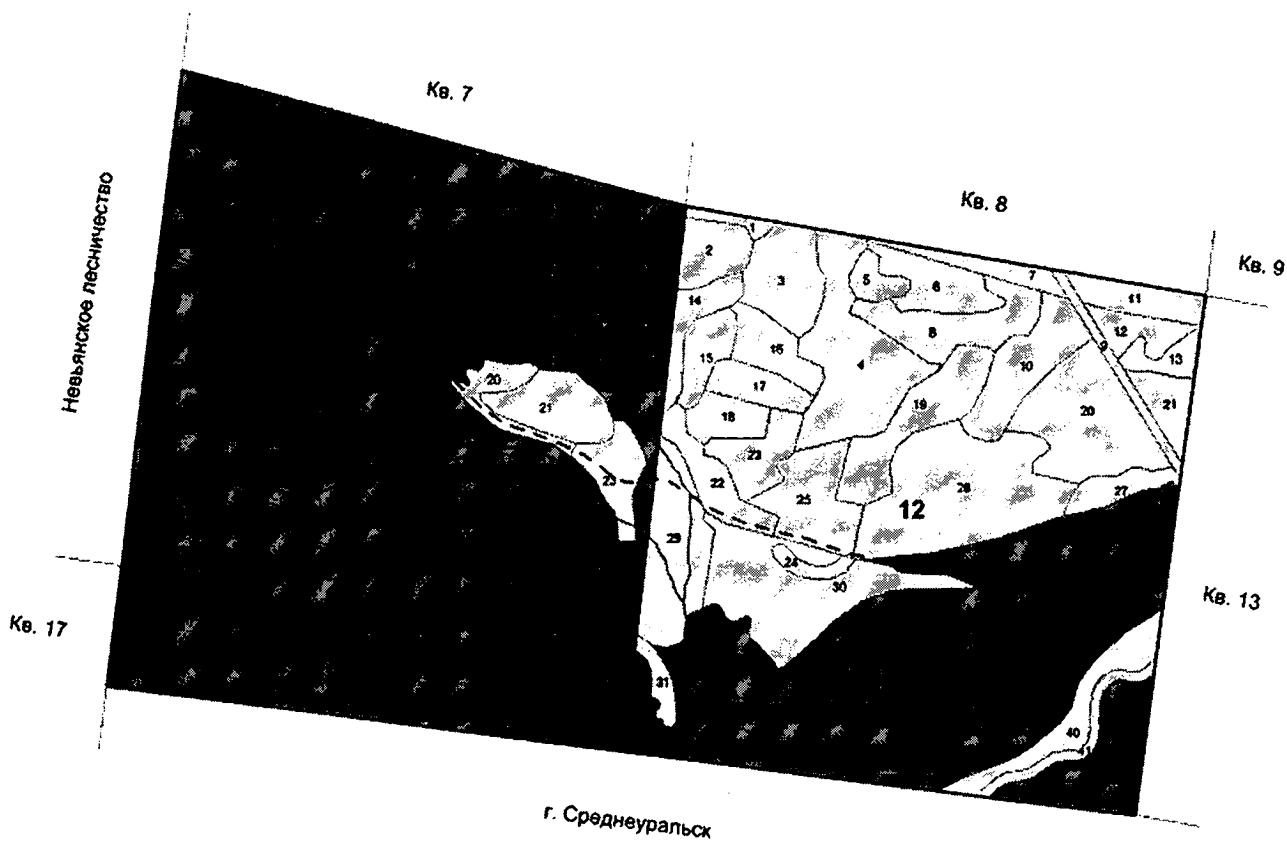
Условные обозначения:



— лесной участок, планируемый к исключению из границ лесопарковых зон

К границам лесопарковых зон и зеленых зон на территории Березовского лесничества Свердловской области

КАРТА-СХЕМА 2




Условные обозначения:



лесной участок, планируемый к включению в границы лесопарковых зон

К границам лесопарковых зон и зеленых зон на территории Березовского лесничества Свердловской области

КАРТА-СХЕМА 3



Условные обозначения:



— лесной участок, планируемый к включению в границы лесопарковых зон