



ПРАВИТЕЛЬСТВО СВЕРДЛОВСКОЙ ОБЛАСТИ

ПОСТАНОВЛЕНИЕ

05.04.2016

№ 235-ПП

г. Екатеринбург

Об изменении и установлении границ лесопарковой зоны и зеленой зоны на территории Невьянского лесничества Свердловской области

В соответствии со статьей 82 Лесного кодекса Российской Федерации, постановлением Правительства Российской Федерации от 14.12.2009 № 1007 «Об утверждении Положения об определении функциональных зон в лесопарковых зонах, площади и границ лесопарковых зон, зеленых зон», постановлением Правительства Свердловской области от 28.12.2010 № 1905-ПП «Об утверждении Положения, структуры и предельного лимита штатной численности Департамента лесного хозяйства Свердловской области», на основании приказа Департамента лесного хозяйства Свердловской области от 26.02.2016 № 241 «Об утверждении проектной документации по изменению и установлению границ лесопарковой зоны и зеленой зоны на территории Невьянского лесничества Свердловской области» Правительство Свердловской области

ПОСТАНОВЛЯЕТ:

1. Изменить и установить границы лесопарковой зоны и зеленой зоны на территории Невьянского лесничества Свердловской области (прилагаются).
2. Контроль за исполнением настоящего постановления возложить на Директора Департамента лесного хозяйства Свердловской области О.Н. Сандакова.
3. Настоящее постановление опубликовать в «Областной газете».

Председатель Правительства
Свердловской области



Д.В. Паслер

К постановлению Правительства
Свердловской области
от 05.04.2016 № 235-ПП

ГРАНИЦЫ
лесопарковой зоны и зеленой зоны на территории
Невьянского лесничества Свердловской области

Лесной участок, планируемый к исключению из границ лесопарковой зоны

В целях строительства водовода

Планируемый к исключению из границ лесопарковой зоны лесной участок расположен в части квартала 85 Карпушихинского участка Левихинского участкового лесничества Невьянского лесничества Свердловской области в административных границах Кировградского городского округа. Общая площадь лесного участка, планируемого к исключению из границ лесопарковой зоны и включению в границы зеленой зоны, составляет 0,7 га.

Перечень выделов в составе лесного участка, планируемого к исключению из границ лесопарковой зоны, приведен в таблице 1.

Таблица 1

Перечень выделов в составе лесного участка, планируемого к исключению из границ лесопарковой зоны

№ строки	Участковое лесничество	Участок	Номер квартала	Номер выдела	Площадь (га)
1.	Левихинское	Карпушихинский	часть квартала 85	выдел 27	0,7
2.	Итого по участку				0,7
3.	Итого по участковому лесничеству				0,7
4.	Всего по лесничеству				0,7

Территориальное размещение лесного участка, планируемого к исключению из границ лесопарковой зоны, представлено на прилагаемой карте-схеме 1.

В целях строительства волоконно-оптической линии связи

Планируемый к исключению из границ лесопарковой зоны лесной участок расположен в части кварталов 180 Невьянского участка Невьянского участкового лесничества, 23, 31, 39, 47, 68 Кировградского участка и 32 Верхне-Тагильского участка Кировградского участкового лесничества Невьянского лесничества Свердловской области в административных границах Невьянского городского округа, Кировградского городского округа и городского округа Верхний Тагил. Общая площадь лесного участка, планируемого к исключению из границ лесопарковой зоны и включению в границы зеленой зоны, составляет 7,3 га.

Перечень кварталов и выделов в составе лесного участка, планируемого к исключению из границ лесопарковой зоны, приведен в таблице 2.

Таблица 2

Перечень кварталов и выделов в составе лесного участка, планируемого к исключению из границ лесопарковой зоны

№ строки	Участковое лесничество	Участок	Номер квартала	Номер выдела	Площадь (га)
1	2	3	4	5	6
1.	Невьянское	Невьянский	часть квартала 180	выделы: 1-4, 6, 11, 12, 16, 49	0,9
2.	Итого по участку				0,9

1	2	3	4	5	6
3.	Кировградское	Кировградский	часть квартала 23	выделы: 5, 10, 14, 15, 21–23	0,9
4.			часть квартала 31	выделы: 6, 7, 25	0,3
5.			часть квартала 39	выделы: 4–7, 12, 16, 18–21, 23–29, 43	2,1
6.			часть квартала 47	выделы: 1, 3, 8, 11–13, 20, 21, 34	0,9
7.			часть квартала 68	выделы: 6, 7, 10, 15, 16, 21, 22, 27, 29, 32, 33, 40, 44, 49	1,5
8.	Итого по участку				5,7
9.	Кировградское	Верхне-Тагильский	часть квартала 32	выделы: 2, 10, 15, 16, 29, 30	0,7
10.	Итого по участку				0,7
11.	Итого по участковому лесничеству				6,4
12.	Всего по лесничеству				7,3

Территориальное размещение лесного участка, планируемого к исключению из границ лесопарковой зоны, представлено на прилагаемой карте-схеме 2.

В целях строительства, реконструкции, эксплуатации линий электропередач

Планируемый к исключению из границ лесопарковой зоны лесной участок расположен в части кварталов 17, 19, 22, 25, 34, 38 Таватуйского участка Таватуйского участкового лесничества Невьянского лесничества Свердловской области в административных границах Невьянского городского округа. Общая площадь лесного участка, планируемого к исключению из границ лесопарковой зоны и включению в границы зеленой зоны, составляет 6,6 га.

Перечень кварталов и выделов в составе лесного участка, планируемого к исключению из границ лесопарковой зоны, приведен в таблице 3.

Таблица 3

Перечень кварталов и выделов в составе лесного участка, планируемого к исключению из границ лесопарковой зоны

№ строки	Участковое лесничество	Участок	Номер квартала	Номер выдела	Площадь (га)
1.	Таватуйское	Таватуйский	часть квартала 17	выделы: 9, 30, 31	0,9
2.			часть квартала 19	выделы: 5, 14, 16–19	1,6
3.			часть квартала 22	выделы: 3, 26, 27	0,8
4.			часть квартала 25	выделы: 6, 9, 21–23	1,1
5.			часть квартала 34	выделы: 13, 22, 24	1,1
6.			часть квартала 38	выделы: 1, 19–21	1,1
7.	Итого по участку				6,6
8.	Итого по участковому лесничеству				6,6
9.	Всего по лесничеству				6,6

Территориальное размещение лесного участка, планируемого к исключению из границ лесопарковой зоны, представлено на прилагаемой карте-схеме 3.

Лесной участок, планируемый к включению в границы лесопарковой зоны

Лесной участок расположен в части квартала 14 Верхне-Тагильского участка Кировградского участкового лесничества Невьянского лесничества Свердловской области в административных границах городского округа Верхний Тагил. Площадь лесного участка, планируемого к включению в границы лесопарковой зоны, составляет 14,6 га.

Перечень выделов в составе лесного участка, планируемого к включению в границы лесопарковой зоны, приведен в таблице 4.

Таблица 4

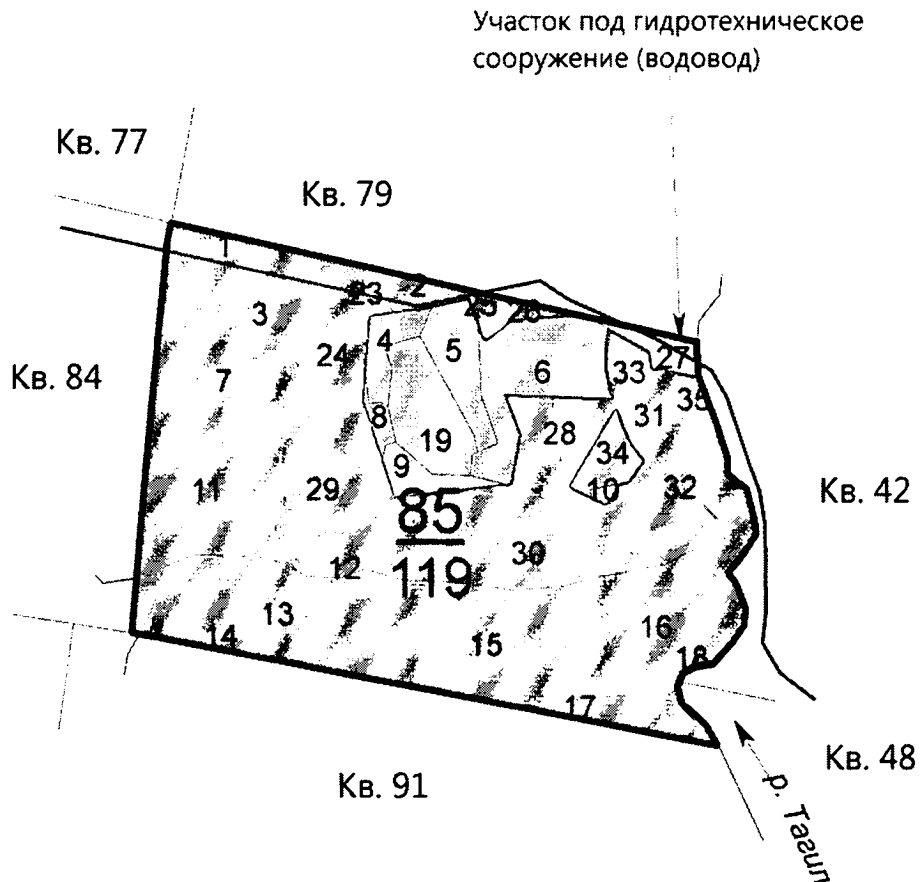
Перечень выделов в составе лесного участка, планируемого к включению в границы лесопарковой зоны

№ строки	Участковое лесничество	Урочище	Номер квартала	Номер выдела	Площадь (га)
1.	Кировградское	Верхне-Тагильский	часть квартала 14	выделы: 6, 7, 16	14,6
2.	Итого по участку				14,6
3.	Итого по участковому лесничеству				14,6
4.	Всего по лесничеству				14,6


Территориальное размещение лесных участков, планируемых к включению в границы лесопарковой зоны, представлено на прилагаемой карте-схеме 4.

К границам лесопарковой зоны
и зеленой зоны на территории
Невьянского лесничества
Свердловской области

КАРТА-СХЕМА 1

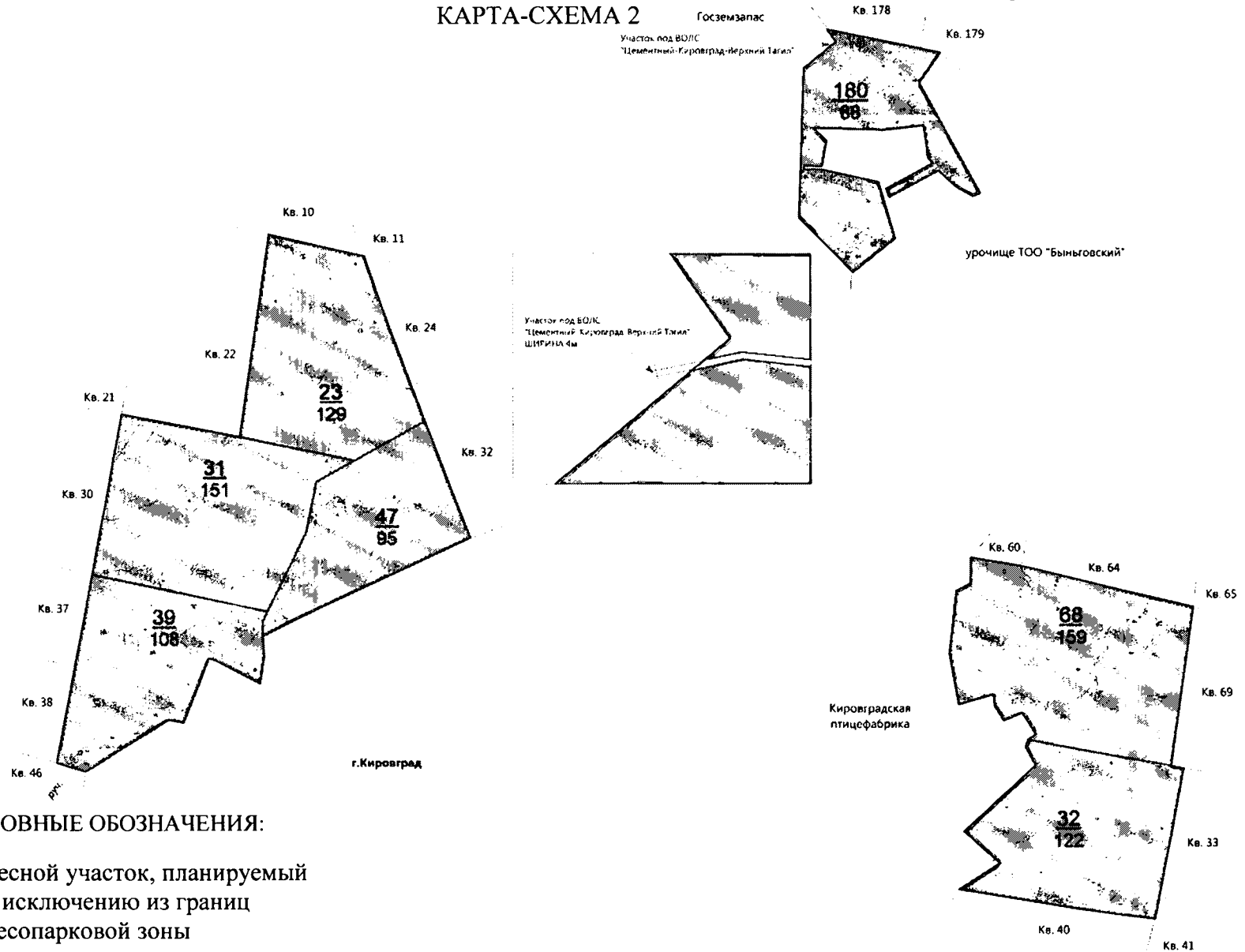


УСЛОВНЫЕ ОБОЗНАЧЕНИЯ:

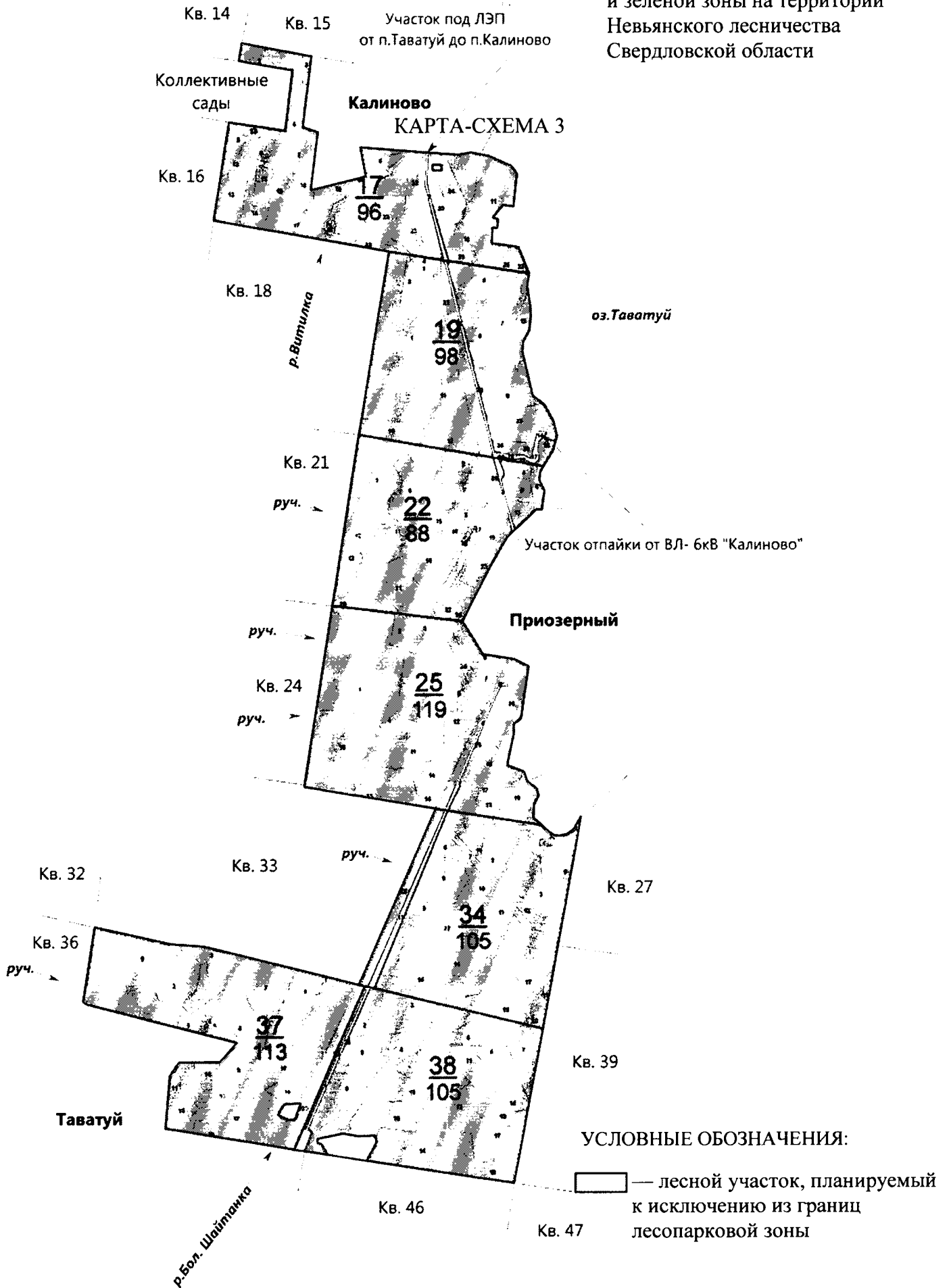
-  — лесной участок, планируемый
к исключению из границ
лесопарковой зоны

К границам лесопарковой зоны
и зеленой зоны на территории
Невьянского лесничества
Свердловской области

КАРТА-СХЕМА 2

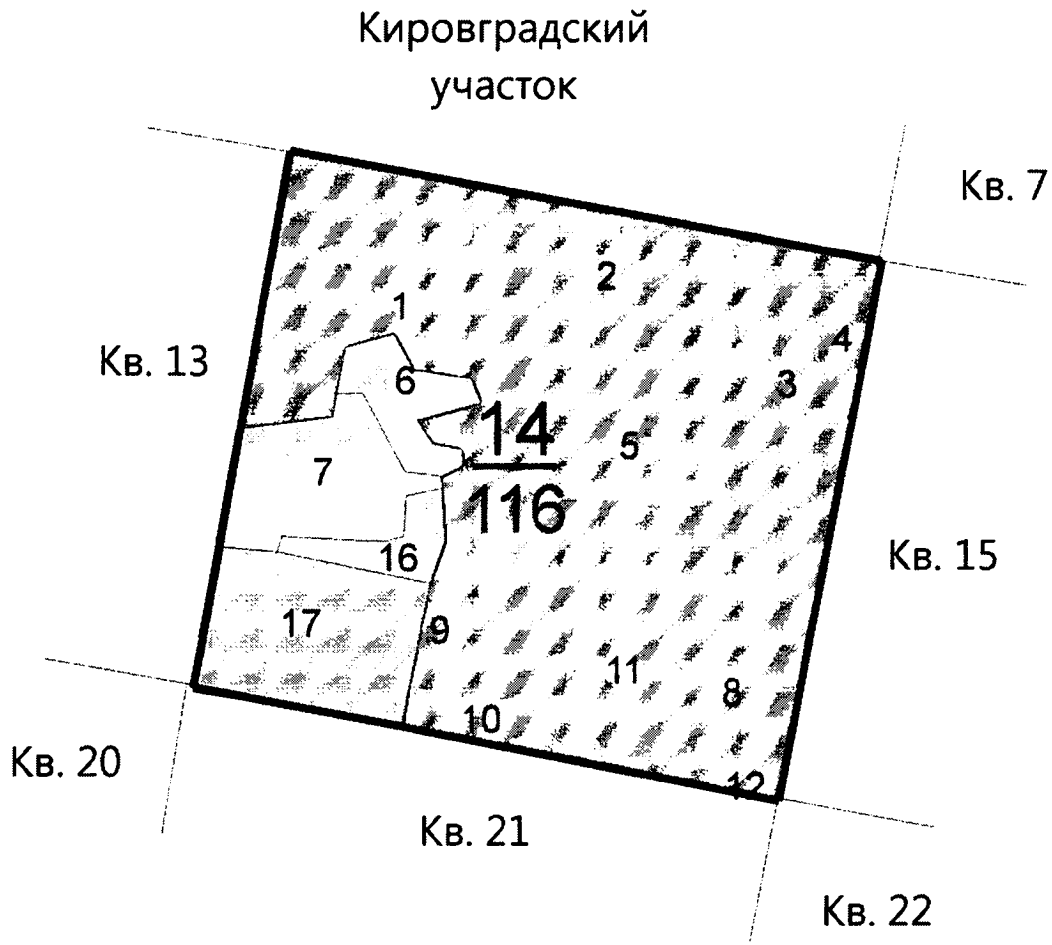


К границам лесопарковой зоны
и зеленой зоны на территории
Невьянского лесничества
Свердловской области




К границам лесопарковой зоны
и зеленой зоны на территории
Невьянского лесничества
Свердловской области

КАРТА-СХЕМА 4



г.Верхний Тагил

УСЛОВНЫЕ ОБОЗНАЧЕНИЯ:

-  — лесной участок, планируемый
к включению в границы
лесопарковой зоны