



# ПРАВИТЕЛЬСТВО СВЕРДЛОВСКОЙ ОБЛАСТИ

## ПОСТАНОВЛЕНИЕ

07.06.2016

№ 414-ПП

г. Екатеринбург

### Об изменении и установлении границ лесопарковой зоны и зеленой зоны на территории Карпинского лесничества Свердловской области

В соответствии со статьей 82 Лесного кодекса Российской Федерации, постановлением Правительства Российской Федерации от 14.12.2009 № 1007 «Об утверждении Положения об определении функциональных зон в лесопарковых зонах, площади и границ лесопарковых зон, зеленых зон», постановлением Правительства Свердловской области от 28.12.2010 № 1905-ПП «Об утверждении Положения, структуры и предельного лимита штатной численности Департамента лесного хозяйства Свердловской области», на основании приказа Департамента лесного хозяйства Свердловской области от 04.08.2015 № 1219 «Об утверждении проектной документации по проектированию изменения границ лесопарковых зон и зеленых зон на территории Карпинского лесничества Свердловской области» Правительство Свердловской области

#### ПОСТАНОВЛЯЕТ:

1. Изменить и установить границы лесопарковой зоны и зеленой зоны на территории Карпинского лесничества Свердловской области (прилагаются).
2. Контроль за исполнением настоящего постановления возложить на Директора Департамента лесного хозяйства Свердловской области О.Н. Сандакова.
3. Настоящее постановление опубликовать в «Областной газете».

Председатель Правительства  
Свердловской области



Д.В. Паслер

К постановлению Правительства  
Свердловской области  
от 07.06.2016 № 414-ПП

**ГРАНИЦЫ**  
**лесопарковой зоны и зеленой зоны на территории**  
**Карпинского лесничества Свердловской области**

## Лесной участок, планируемый к исключению из границ лесопарковой зоны

### В целях строительства водовода

Планируемый к исключению из границ лесопарковой зоны лесной участок расположен в части квартала 136 Краснотурьинского участка Краснотурьинского участкового лесничества Карпинского лесничества Свердловской области в административных границах городского округа Краснотурьинск. Общая площадь лесного участка, планируемого к исключению из границ лесопарковой зоны и включению в границы зеленой зоны, составляет 7,7 га.

Перечень выделов в составе лесного участка, планируемого к исключению из границ лесопарковой зоны, приведен в таблице 1.

Таблица 1

#### Перечень выделов в составе лесного участка, планируемого к исключению из границ лесопарковой зоны

№ строки	Участковое лесничество	Участок	Номер квартала	Номер выдела	Площадь (га)
1.	Краснотурьинское	Краснотурьинский	часть квартала 136	выделы: 2, 13, 18, 26, 28, 29, 33–38, 44, 47, 57, 72	7,7
2.	Итого по участку				7,7
3.	Итого по участковому лесничеству				7,7
4.	Всего по лесничеству				7,7

Территориальное размещение лесного участка, планируемого к исключению из границ лесопарковой зоны, представлено на прилагаемой карте-схеме 1.

### В целях строительства линии связи

Планируемый к исключению из границ лесопарковой зоны лесной участок расположен в части квартала 81 Краснотурьинского участка Краснотурьинского участкового лесничества Карпинского лесничества Свердловской области в административных границах городского округа Краснотурьинск. Общая площадь лесного участка, планируемого к исключению из границ лесопарковой зоны и включению в границы зеленой зоны, составляет 0,5 га.

Перечень выделов в составе лесного участка, планируемого к исключению из границ лесопарковой зоны, приведен в таблице 2.

Таблица 2

#### Перечень выделов в составе лесного участка, планируемого к исключению из границ лесопарковой зоны

№ строки	Участковое лесничество	Участок	Номер квартала	Номер выдела	Площадь (га)
1.	Краснотурьинское	Краснотурьинский	часть квартала 81	выделы: 14, 35, 36	0,5
2.	Итого по участку				0,5
3.	Итого по участковому лесничеству				0,5
4.	Всего по лесничеству				0,5

Территориальное размещение лесного участка, планируемого к исключению из границ лесопарковой зоны, представлено на прилагаемой карте-схеме 2.

**Лесной участок, планируемый к включению в границы  
лесопарковой зоны**

Лесной участок расположен в части квартала 20 Петропавловского участка Петропавловского участкового лесничества Карпинского лесничества Свердловской области в административных границах Североуральского городского округа. Площадь лесного участка, планируемого к включению в границы лесопарковой зоны, составляет 8,2 га.

Перечень выделов в составе лесного участка, планируемого к включению в границы лесопарковой зоны, приведен в таблице 3.

Таблица 3

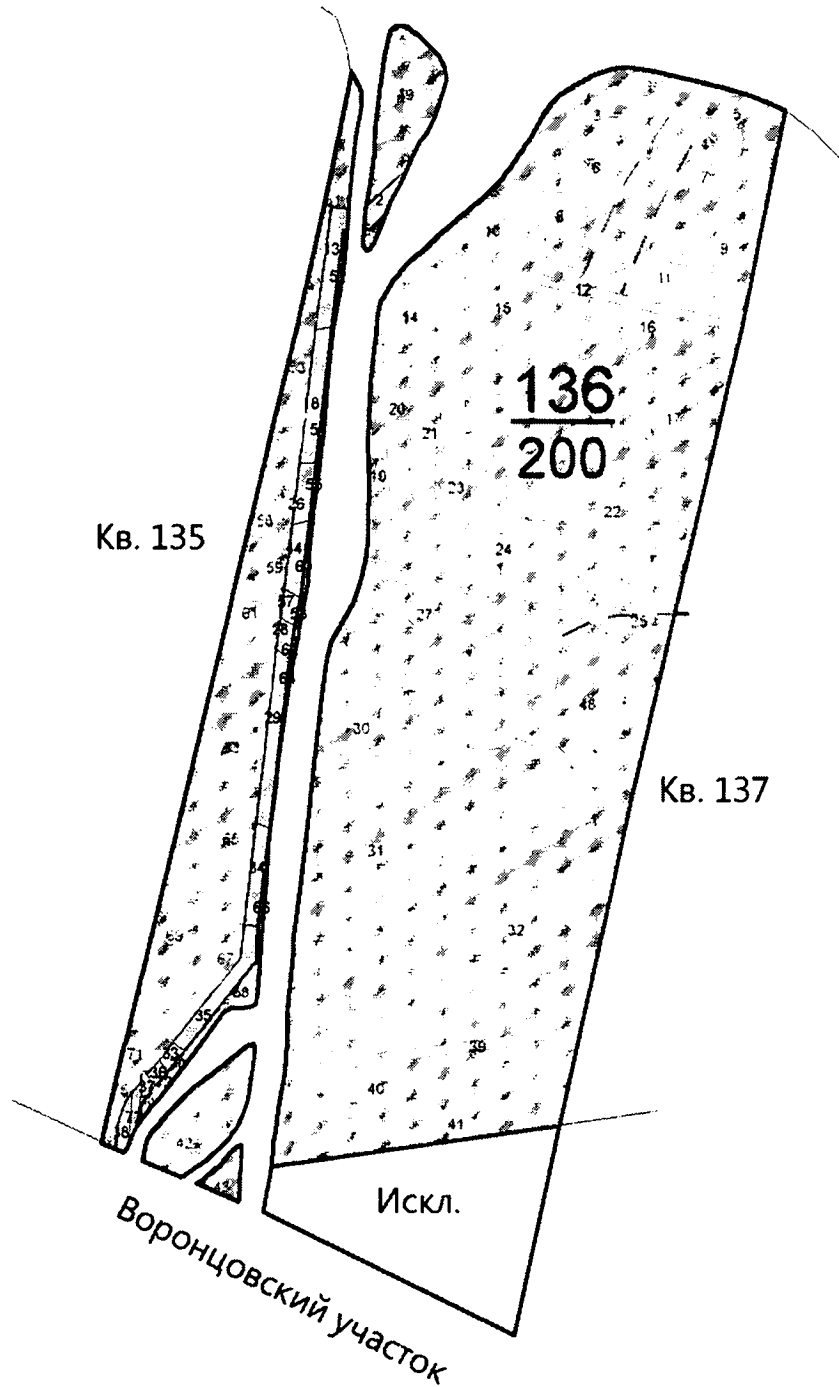
**Перечень выделов в составе лесного участка,  
планируемого к включению в границы лесопарковой зоны**

№ строки	Участковое лесничество	Участок	Номер квартала	Номер выдела	Площадь (га)
1.	Петропавловское	Петропавловский	часть квартала 20	выдел 1	8,2
2.	Итого по участку				8,2
3.	Итого по участковому лесничеству				8,2
4.	Всего по лесничеству				8,2


Территориальное размещение лесного участка, планируемого к включению в границы лесопарковой зоны, представлено на прилагаемой карте-схеме 3.

К границам лесопарковой зоны  
и зеленой зоны на территории  
Карпинского лесничества  
Свердловской области

КАРТА-СХЕМА 1

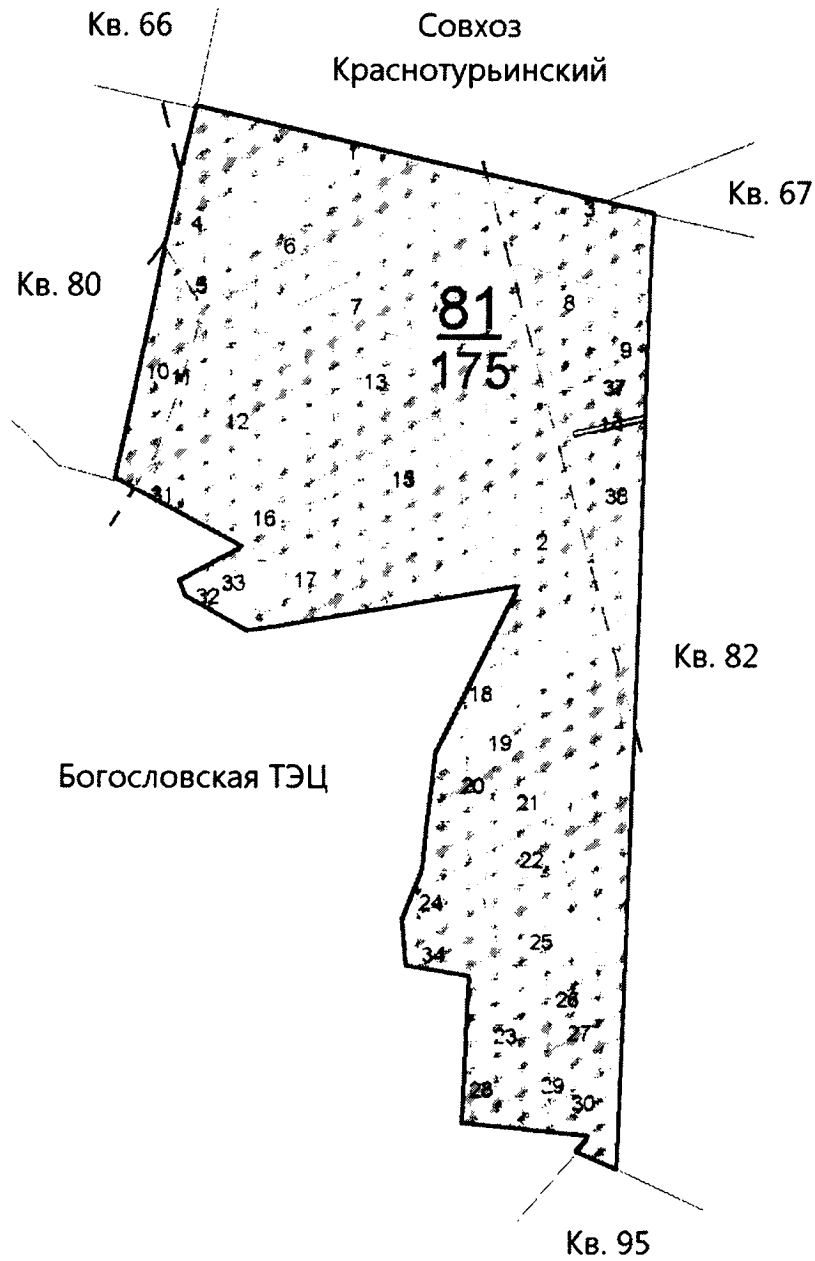


УСЛОВНЫЕ ОБОЗНАЧЕНИЯ:


-  — лесной участок, планируемый  
к исключению из границ  
лесопарковой зоны

К границам лесопарковой зоны  
и зеленой зоны на территории  
Карпинского лесничества  
Свердловской области

КАРТА-СХЕМА 2

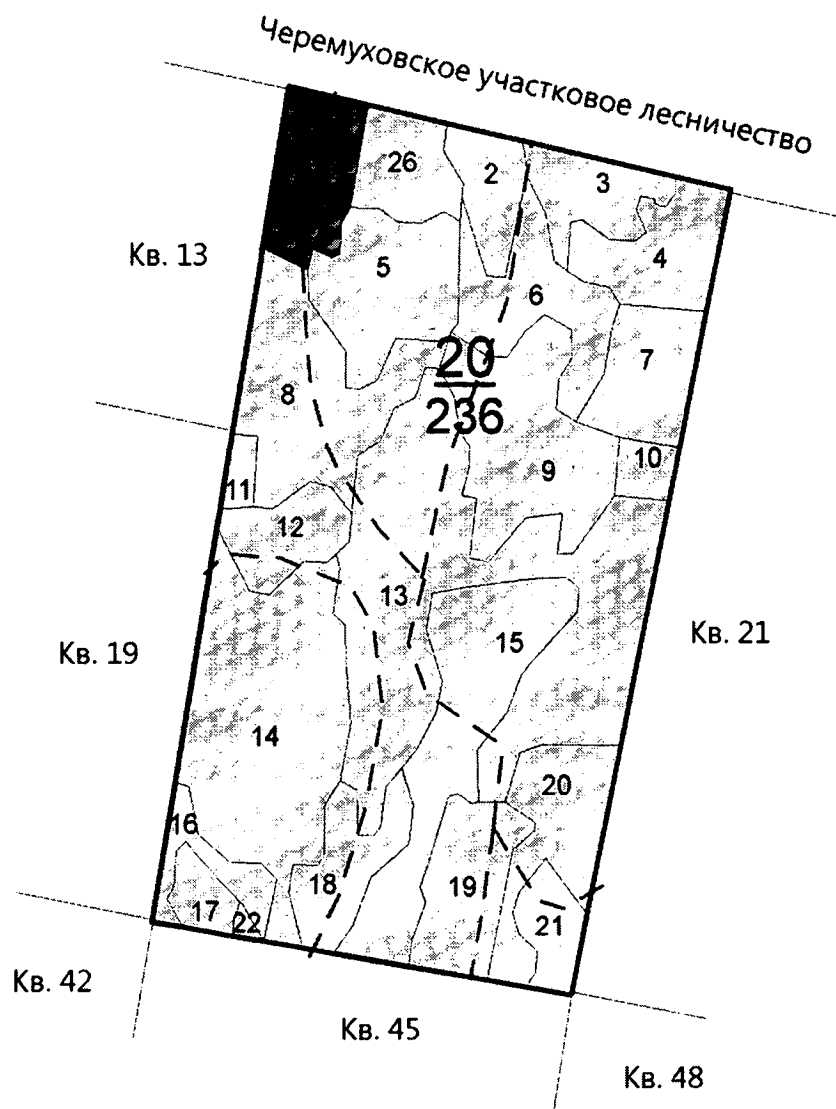


УСЛОВНЫЕ ОБОЗНАЧЕНИЯ:

 — лесной участок, планируемый  
к исключению из границ  
лесопарковой зоны

К границам лесопарковой зоны  
и зеленой зоны на территории  
Карпинского лесничества  
Свердловской области

КАРТА-СХЕМА 3



## УСЛОВНЫЕ ОБОЗНАЧЕНИЯ:

- — лесной участок, планируемый  
к включению в границы  
лесопарковой зоны