



ПРАВИТЕЛЬСТВО СВЕРДЛОВСКОЙ ОБЛАСТИ

ПОСТАНОВЛЕНИЕ

19.07.2016

№ 508-ПП

г. Екатеринбург

Об изменении и установлении границ лесопарковой зоны и зеленой зоны на территории Красноуфимского лесничества Свердловской области

В соответствии со статьей 82 Лесного кодекса Российской Федерации, постановлением Правительства Российской Федерации от 14.12.2009 № 1007 «Об утверждении Положения об определении функциональных зон в лесопарковых зонах, площади и границ лесопарковых зон, зеленых зон», постановлением Правительства Свердловской области от 28.12.2010 № 1905-ПП «Об утверждении Положения, структуры и предельного лимита штатной численности Департамента лесного хозяйства Свердловской области», на основании приказа Департамента лесного хозяйства Свердловской области от 15.04.2016 № 413 «Об утверждении проектной документации по изменению и установлению границ лесопарковых зон и зеленых зон на территории Красноуфимского лесничества Свердловской области» Правительство Свердловской области

ПОСТАНОВЛЯЕТ:

1. Изменить и установить границы лесопарковой зоны и зеленой зоны на территории Красноуфимского лесничества Свердловской области (прилагаются).
2. Контроль за исполнением настоящего постановления возложить на Директора Департамента лесного хозяйства Свердловской области О.Н. Сандакова.
3. Настоящее постановление опубликовать в «Областной газете».

Председатель Правительства
Свердловской области



Д.В. Паслер

К постановлению Правительства
Свердловской области
от 19.07.2016 № 508-ПП

ГРАНИЦЫ
лесопарковой зоны и зеленой зоны на территории
Красноуфимского лесничества Свердловской области

Лесной участок, планируемый к исключению из границ лесопарковой зоны

В целях строительства подземного газопровода

Планируемый к исключению из границ лесопарковой зоны лесной участок расположен в части квартала 24 Нижне-Саранинского участка Нижне-Саранинского участкового лесничества Красноуфимского лесничества Свердловской области в административных границах муниципального образования Красноуфимский округ. Общая площадь лесного участка, планируемого к исключению из границ лесопарковой зоны и включению в границы зеленой зоны, составляет 1,9 га.

Перечень выделов в составе лесного участка, планируемого к исключению из границ лесопарковой зоны, приведен в таблице 1.

Таблица 1

Перечень выделов в составе лесного участка, планируемого к исключению из границ лесопарковой зоны

| № строки | Участковое лесничество | Участок | Номер квартала | Номер выдела | Площадь (га) |
|----------|----------------------------------|-------------------|-------------------|--------------|--------------|
| 1. | Нижне-Саранинское | Нижне-Саранинский | часть квартала 24 | выдел 35 | 1,9 |
| 2. | Итого по участку | | | | 1,9 |
| 3. | Итого по участковому лесничеству | | | | 1,9 |
| 4. | Всего по лесничеству | | | | 1,9 |

Территориальное размещение лесного участка, планируемого к исключению из границ лесопарковой зоны, представлено на прилагаемой карте-схеме 1.

Лесной участок, планируемый к включению в границы лесопарковой зоны

Лесной участок расположен в части квартала 112 Нижне-Саранинского участка Нижне-Саранинского участкового лесничества Красноуфимского лесничества Свердловской области в административных границах муниципального образования Красноуфимский округ. Площадь лесного участка, планируемого к включению в границы лесопарковой зоны, составляет 1,9 га.

Перечень выделов в составе лесного участка, планируемого к включению в границы лесопарковой зоны, приведен в таблице 2.

Таблица 2

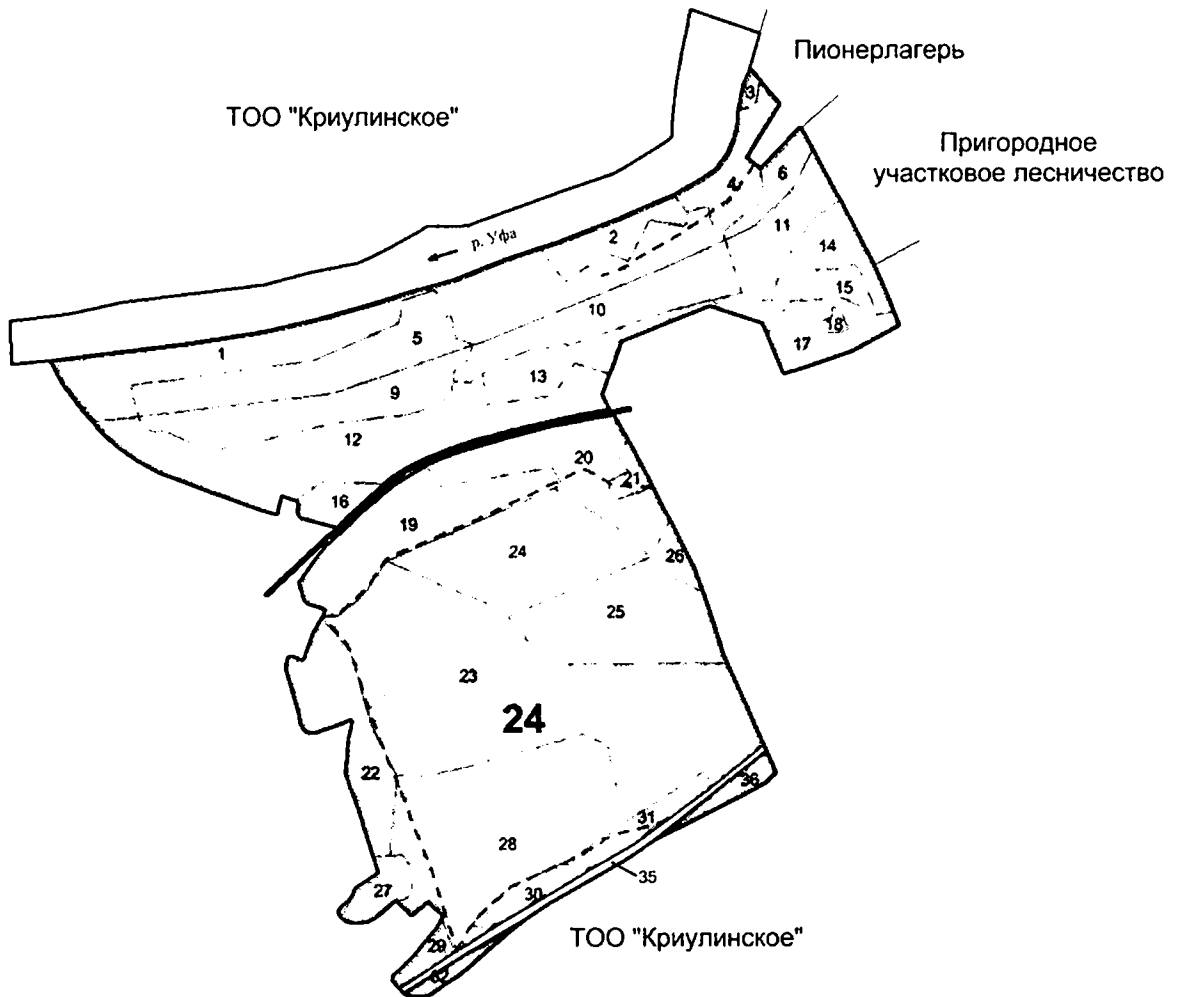
Перечень выделов в составе лесного участка, планируемого к включению в границы лесопарковой зоны

| № строки | Участковое лесничество | Участок | Номер квартала | Номер выдела | Площадь (га) |
|----------|----------------------------------|-------------------|--------------------|--------------|--------------|
| 1. | Нижне-Саранинское | Нижне-Саранинский | часть квартала 112 | выдел 20 | 1,9 |
| 2. | Итого по участку | | | | 1,9 |
| 3. | Итого по участковому лесничеству | | | | 1,9 |
| 4. | Всего по лесничеству | | | | 1,9 |


Территориальное размещение лесного участка, планируемого к включению в границы лесопарковой зоны, представлено на прилагаемой карте-схеме 2.

К границам лесопарковой зоны
и зеленой зоны на территории
Красноуфимского лесничества
Свердловской области

КАРТА-СХЕМА 1

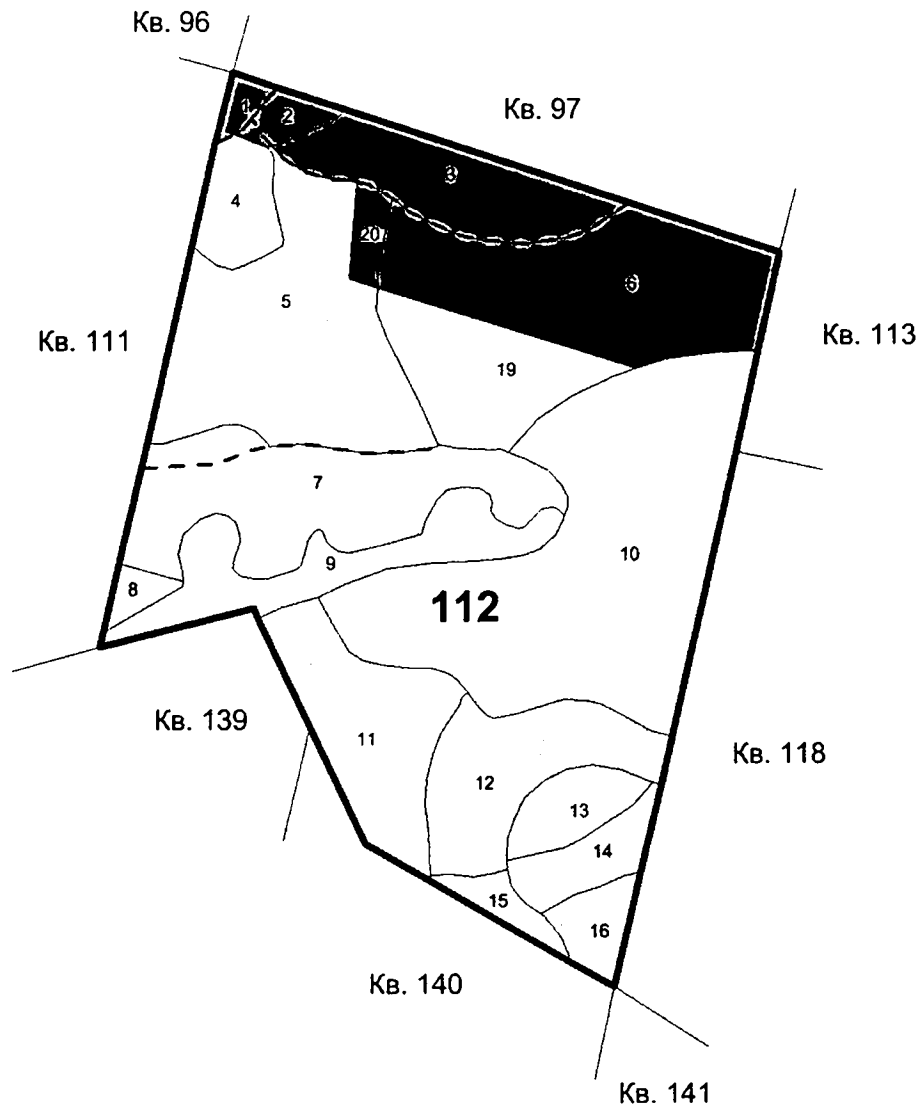


УСЛОВНЫЕ ОБОЗНАЧЕНИЯ:


-  – лесной участок, планируемый
к исключению из границ
лесопарковой зоны

К границам лесопарковой зоны
и зеленой зоны на территории
Красноуфимского лесничества
Свердловской области

КАРТА-СХЕМА 2



УСЛОВНЫЕ ОБОЗНАЧЕНИЯ:

-  – лесной участок, планируемый
к включению в границы
лесопарковой зоны