



ПРАВИТЕЛЬСТВО СВЕРДЛОВСКОЙ ОБЛАСТИ

ПОСТАНОВЛЕНИЕ

02.12.2016

№ 855-ПП

г. Екатеринбург

Об изменении и установлении границ лесопарковой зоны на территории Кушвинского лесничества Свердловской области

В соответствии со статьей 82 Лесного кодекса Российской Федерации, постановлением Правительства Российской Федерации от 14.12.2009 № 1007 «Об утверждении Положения об определении функциональных зон в лесопарковых зонах, площади и границ лесопарковых зон, зеленых зон», постановлением Правительства Свердловской области от 28.12.2010 № 1905-ПП «Об утверждении Положения, структуры и предельного лимита штатной численности Департамента лесного хозяйства Свердловской области», на основании письма Федерального агентства лесного хозяйства от 09.06.2016 № НК-06-47/7121, приказа Департамента лесного хозяйства Свердловской области от 05.08.2016 № 771 «Об утверждении проектной документации по изменению и установлению границ лесопарковой зоны в границах Кушвинского лесничества Свердловской области» Правительство Свердловской области

ПОСТАНОВЛЯЕТ:

1. Изменить и установить границы лесопарковой зоны на территории Кушвинского лесничества Свердловской области (прилагаются).
2. Контроль за исполнением настоящего постановления возложить на Первого Заместителя Губернатора Свердловской области, Члена Правительства Свердловской области А.В. Орлова.
3. Настоящее постановление опубликовать в «Областной газете».

Губернатор
Свердловской области



Е.В. Куйвашев

К постановлению Правительства
Свердловской области
от 02.12.2016 № 855-ПП

ГРАНИЦЫ
лесопарковой зоны на территории
Кушвинского лесничества Свердловской области

**Лесной участок, планируемый к исключению
из границ лесопарковой зоны**

В целях разработки месторождений полезных ископаемых

Лесной участок, планируемый к исключению из границ лесопарковой зоны, расположен в части кварталов 40 и 60 Кушвинского участка Кушвинского участкового лесничества Кушвинского лесничества Свердловской области в административных границах Кушвинского городского округа. Площадь лесного участка, планируемого к исключению из границ лесопарковой зоны, составляет 4,1 га.

Перечень кварталов и выделов в составе лесного участка, планируемого к исключению из границ лесопарковой зоны, приведен в таблице 1.

Таблица 1

Перечень кварталов и выделов в составе лесного участка,
планируемого к исключению из границ лесопарковой зоны

№ строки	Лесничество	Участковое лесничество	Участок	Номер квартала	Номер выдела	Площадь (га)
1.	Кушвинское	Кушвинское	Кушвинский	часть квартала 40	выделы: 58, 59, 80, 88, 89, 91, 92	3,75
2.				часть квартала 60	выделы: 71-73	0,35
3.	Итого по участку					4,1
4.	Итого по участковому лесничеству					4,1
5.	Всего по лесничеству					4,1

Территориальное размещение лесного участка, планируемого к исключению из границ лесопарковой зоны, представлено на прилагаемой карте-схеме 1.

**Лесной участок, планируемый к включению
в границы лесопарковой зоны**

Лесной участок, планируемый к включению в границы лесопарковой зоны, расположен в части квартала 38 Кушвинского участка Кушвинского участкового лесничества Кушвинского лесничества Свердловской области в административных границах Кушвинского городского округа. Площадь лесного участка, планируемого к включению в границы лесопарковой зоны, составляет 4,1 га.

Перечень кварталов и выделов в составе лесного участка, планируемого к включению в границы лесопарковой зоны, приведен в таблице 2.

Таблица 2


Перечень кварталов и выделов в составе лесного участка,
планируемого к включению в границы лесопарковой зоны

№ строки	Лесничество	Участковое лесничество	Участок	Номер квартала	Номер выдела	Площадь (га)
1.	Кушвинское	Кушвинское	Кушвинский	часть квартала 38	выдел 23	4,1
2.	Итого по участку					4,1
3.	Итого по участковому лесничеству					4,1
4.	Всего по лесничеству					4,1


Территориальное размещение лесного участка, планируемого к включению в границы лесопарковой зоны, представлено на прилагаемой карте-схеме 2.

К границам лесопарковой зоны
на территории Кушвинского
лесничества Свердловской области

КАРТА-СХЕМА 1

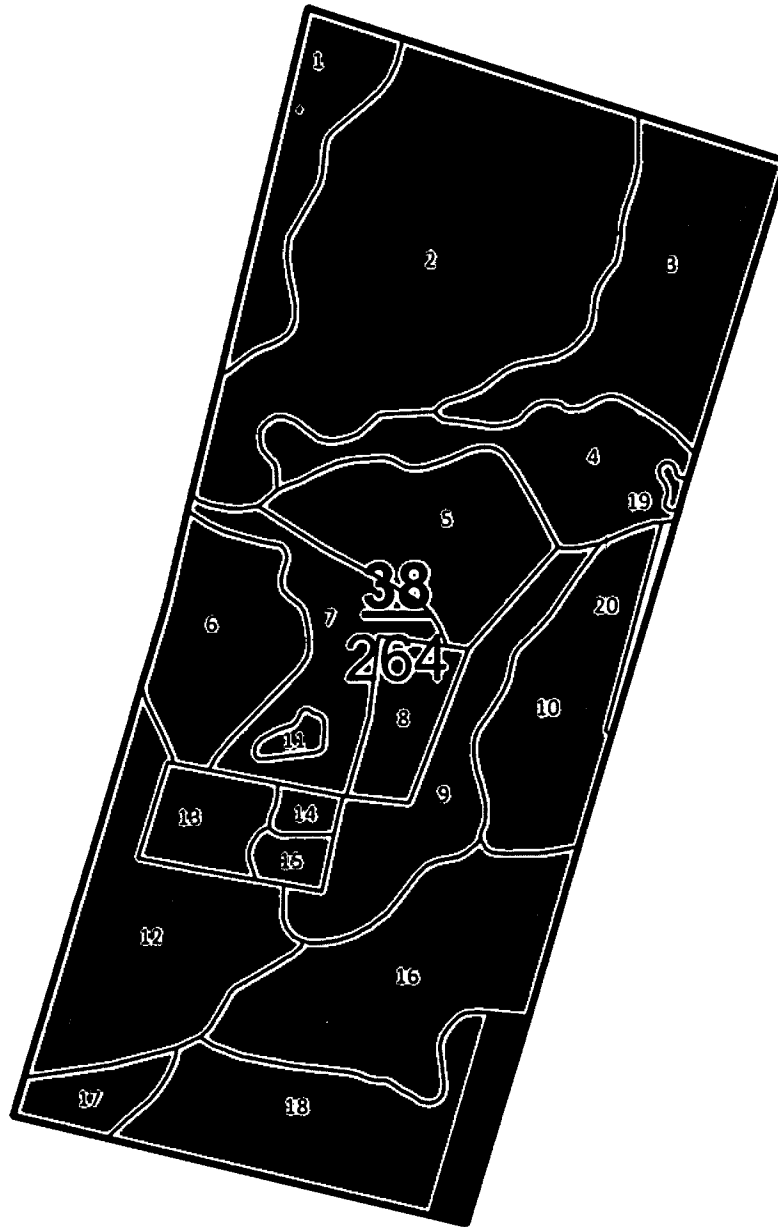


УСЛОВНЫЕ ОБОЗНАЧЕНИЯ:

-  – лесной участок, планируемый
к исключению из границ
лесопарковой зоны

К границам лесопарковой зоны
на территории Кушвинского
лесничества Свердловской области

КАРТА-СХЕМА 2



УСЛОВНЫЕ ОБОЗНАЧЕНИЯ:

- – лесной участок, планируемый
к включению в границы
лесопарковой зоны