



# ПРАВИТЕЛЬСТВО СВЕРДЛОВСКОЙ ОБЛАСТИ

## ПОСТАНОВЛЕНИЕ

21.07.2017

№ 531-ПП

г. Екатеринбург

### Об изменении и установлении границ лесопарковых зон и зеленых зон на территории Сухоложского лесничества Свердловской области

В соответствии со статьей 82 Лесного кодекса Российской Федерации, постановлением Правительства Российской Федерации от 14.12.2009 № 1007 «Об утверждении Положения об определении функциональных зон в лесопарковых зонах, площади и границ лесопарковых зон, зеленых зон», пунктом 10 статьи 15 Областного закона от 04 ноября 1995 года № 31-ОЗ «О Правительстве Свердловской области», постановлением Правительства Свердловской области от 28.12.2010 № 1905-ПП «Об утверждении Положения, структуры и предельного лимита штатной численности Департамента лесного хозяйства Свердловской области», на основании приказа Департамента лесного хозяйства Свердловской области от 30.06.2017 № 383 «Об утверждении проектной документации по изменению и установлению границ лесопарковых зон и зеленых зон на территории Сухоложского лесничества Свердловской области» Правительство Свердловской области

#### ПОСТАНОВЛЯЕТ:

1. Изменить и установить границы лесопарковых зон и зеленых зон на территории Сухоложского лесничества Свердловской области (прилагаются).
2. Контроль за исполнением настоящего постановления возложить на Первого Заместителя Губернатора Свердловской области А.В. Орлова.
3. Настоящее постановление опубликовать в «Областной газете».

Временно исполняющий обязанности  
Губернатора Свердловской области



Е.В. Куйвашев

К постановлению Правительства  
Свердловской области  
от 21.07.2017 № 531-ПП

**ГРАНИЦЫ**  
**лесопарковых зон и зеленых зон на территории**  
**Суходожского лесничества Свердловской области**

**Лесной участок, планируемый к исключению  
из границ лесопарковых зон**

**В целях строительства подземного газопровода**

Лесной участок, планируемый к исключению из границ лесопарковых зон, расположен в части квартала 148 Малышевского участка Асбестовского участкового лесничества Сухоложского лесничества Свердловской области в административных границах Асбестовского городского округа. Площадь лесного участка, планируемого к исключению из границ лесопарковых зон и включению в границы зеленых зон, составляет 1,2 га.

Перечень выделов в составе лесного участка, планируемого к исключению из границ лесопарковых зон, приведен в таблице 1.

Таблица 1

Перечень выделов в составе лесного участка,  
планируемого к исключению из границ лесопарковых зон

Номер строки	Лесничество	Участковое лесничество	Участок	Номер квартала	Номер выдела	Площадь (га)
1.	Сухоложское	Асбестовское	Малышевский	квартал 148	выдел 5	1,2
2.	Итого по участку					1,2
3.	Итого по участковому лесничеству					1,2
4.	Всего по лесничеству					1,2

Территориальное размещение лесного участка, планируемого к исключению из границ лесопарковых зон, представлено на прилагаемой карте-схеме 1.

**Лесной участок, планируемый к включению  
в границы лесопарковых зон**

Лесной участок, планируемый к включению в границы лесопарковых зон, расположен в части квартала 4 Асбестовского участка Асбестовского участкового лесничества Сухоложского лесничества Свердловской области в административных границах Асбестовского городского округа. Площадь лесного участка, планируемого к включению в границы лесопарковых зон, составляет 1,2 га.

Перечень выделов в составе лесного участка, планируемого к включению в границы лесопарковых зон, приведен в таблице 2.

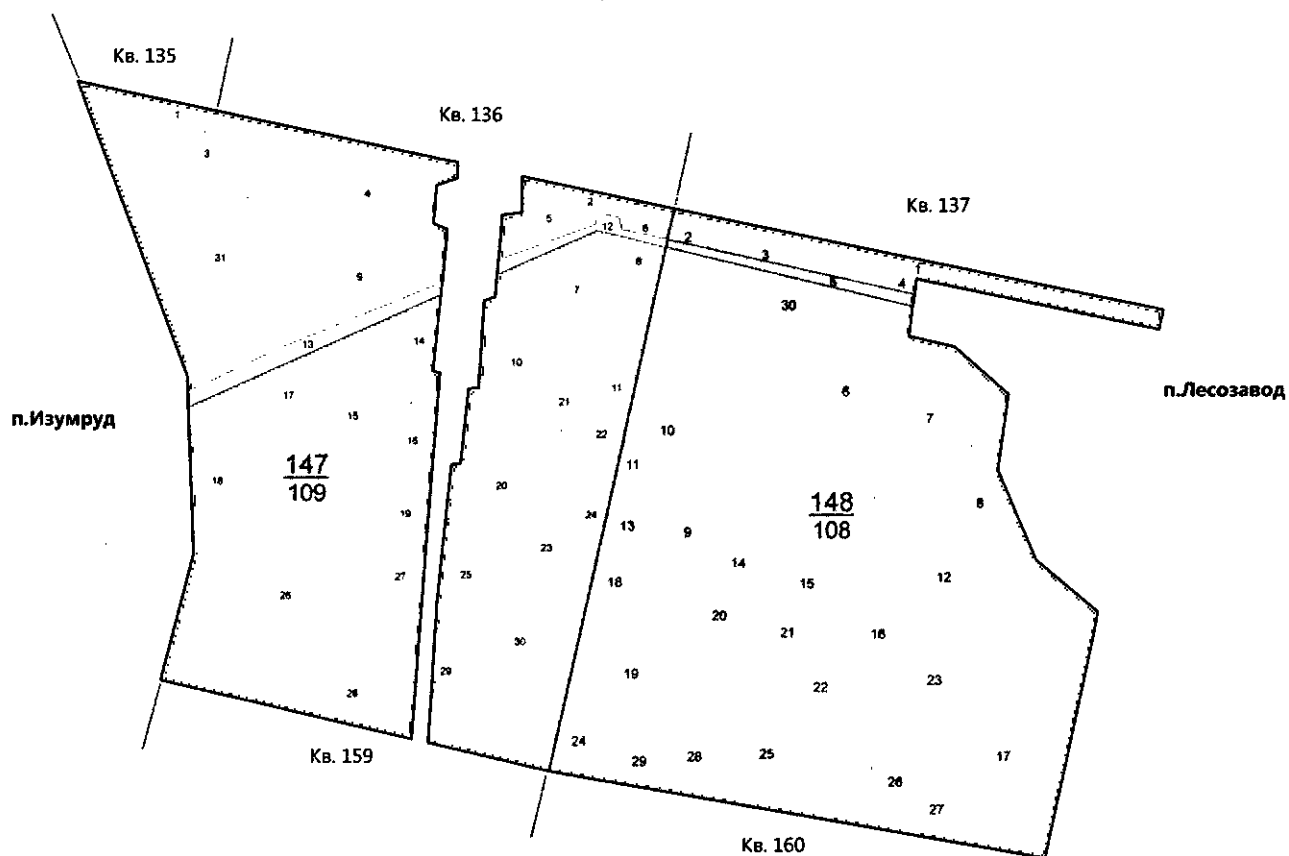
Перечень выделов в составе лесного участка,  
планируемого к включению в границы лесопарковых зон

Номер строки	Лесничество	Участковое лесничество	Участок	Номер квартала	Номер выдела	Площадь (га)
1.	Сухоложское	Асбестовское	Асбестовский	квартал 4	выдел 31	1,2
2.	Итого по участку					1,2
3.	Итого по участковому лесничеству					1,2
4.	Всего по лесничеству					1,2


Территориальное размещение лесного участка, планируемого к включению в границы лесопарковых зон, представлено на прилагаемой карте-схеме 2.

К границам лесопарковых зон  
и зеленых зон на территории  
Суходолжского лесничества  
Свердловской области

КАРТА-СХЕМА 1

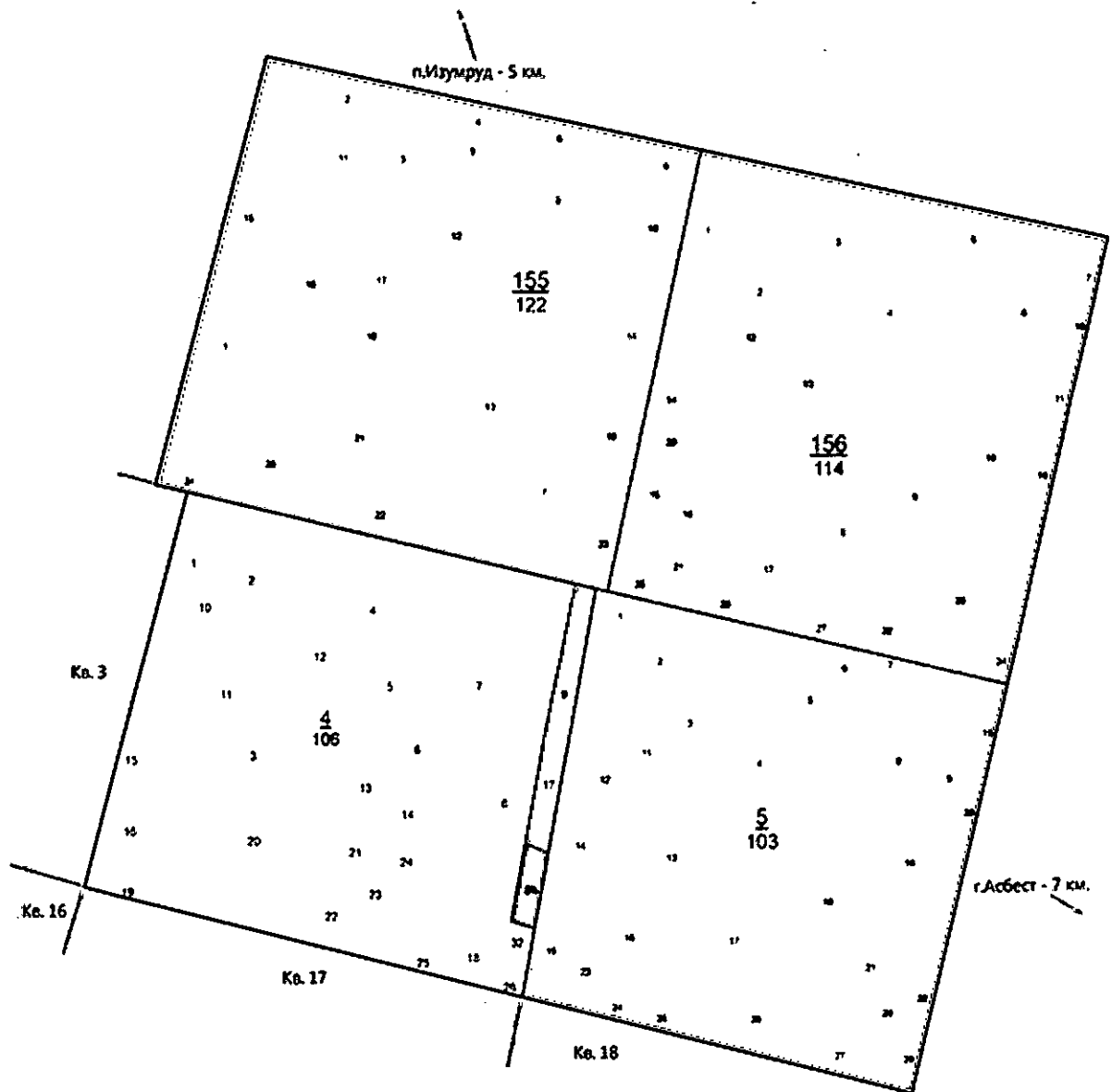


УСЛОВНЫЕ ОБОЗНАЧЕНИЯ:


-  – лесной участок, планируемый  
к исключению из границ  
лесопарковых зон

К границам лесопарковых зон  
и зеленых зон на территории  
Суходожского лесничества  
Свердловской области

КАРТА-СХЕМА 2



УСЛОВНЫЕ ОБОЗНАЧЕНИЯ:

-  — лесной участок, планируемый  
к включению в границы  
лесопарковых зон