



# ПРАВИТЕЛЬСТВО СВЕРДЛОВСКОЙ ОБЛАСТИ

## ПОСТАНОВЛЕНИЕ

07.03.2018

№ 119-ПП

г. Екатеринбург

### Об изменении и установлении границ лесопарковых зон на территории Свердловского лесничества Свердловской области

В соответствии со статьей 82 Лесного кодекса Российской Федерации, постановлением Правительства Российской Федерации от 14.12.2009 № 1007 «Об утверждении Положения об определении функциональных зон в лесопарковых зонах, площади и границ лесопарковых зон, зеленых зон», подпунктом 10 статьи 15 Областного закона от 4 ноября 1995 года № 31-ОЗ «О Правительстве Свердловской области», постановлением Правительства Свердловской области от 28.12.2010 № 1905-ПП «Об утверждении Положения, структуры и предельного лимита штатной численности Департамента лесного хозяйства Свердловской области», на основании письма Федерального агентства лесного хозяйства от 12.10.2017 № АВ-03-47/14462, приказа Департамента лесного хозяйства Свердловской области от 14.12.2017 № 888 «Об утверждении проектной документации по изменению и установлению границ лесопарковых зон на территории Свердловского лесничества Свердловской области» Правительство Свердловской области

#### ПОСТАНОВЛЯЕТ:

1. Изменить и установить границы лесопарковых зон на территории Свердловского лесничества Свердловской области (приложение).
2. Контроль за исполнением настоящего постановления возложить на Первого Заместителя Губернатора Свердловской области А.В. Орлова.
3. Настоящее постановление опубликовать в «Областной газете».

Губернатор  
Свердловской области



Е.В. Куйвашев

Приложение  
к постановлению Правительства  
Свердловской области  
от 07.03.2018 № 119-ПП

**ГРАНИЦЫ**  
**лесопарковых зон на территории**  
**Свердловского лесничества Свердловской области**

**Лесной участок, планируемый к исключению  
из границ лесопарковых зон**

**В целях размещения кладбища**

Лесной участок, планируемый к исключению из границ лесопарковых зон, расположен в части квартала 84 Режиковского участка Режиковского участкового лесничества Свердловского лесничества Свердловской области в границах городского округа Заречный. Площадь лесного участка, планируемого к исключению из границ лесопарковых зон, составляет 8,4 га.

Перечень выделов в составе лесного участка, планируемого к исключению из границ лесопарковых зон, приведен в таблице 1.

Таблица 1

**Перечень выделов в составе лесного участка,  
планируемого к исключению из границ лесопарковых зон**

Номер строки	Лесничество	Участковое лесничество	Участок	Номер квартала	Номер выдела	Площадь (га)
1.	Свердловское	Режиковское	Режиковский	квартал 84	выделы 34-38	8,4
2.	Итого по участку					8,4
3.	Итого по участковому лесничеству					8,4
4.	Всего по лесничеству					8,4

Территориальное размещение лесного участка, планируемого к исключению из границ лесопарковых зон, представлено на карте-схеме 1 (приложение № 1).

**Лесной участок, планируемый к включению  
в границы лесопарковых зон**

Лесной участок, планируемый к включению в границы лесопарковых зон, расположен в части квартала 11 Режиковского участка Режиковского участкового лесничества Свердловского лесничества Свердловской области в границах городского округа Заречный. Площадь лесного участка, планируемого к включению в границы лесопарковых зон, составляет 8,4 га.

Перечень выделов в составе лесного участка, планируемого к включению в границы лесопарковых зон, приведен в таблице 2.

Перечень выделов в составе лесного участка,  
планируемого к включению в границы лесопарковых зон

Номер строки	Лесничество	Участковое лесничество	Участок	Номер квартала	Номер выдела	Площадь (га)
1.	Свердловское	Режиковское	Режиковский	квартал 11	выделы 56, 59	8,4
2.	Итого по участку					8,4
3.	Итого по участковому лесничеству					8,4
4.	Всего по лесничеству					8,4


Территориальное размещение лесного участка, планируемого к включению в границы лесопарковых зон, представлено на карте-схеме 2 (приложение № 2).

Приложение № 1  
к границам лесопарковых зон  
на территории Свердловского  
лесничества Свердловской области

КАРТА-СХЕМА 1

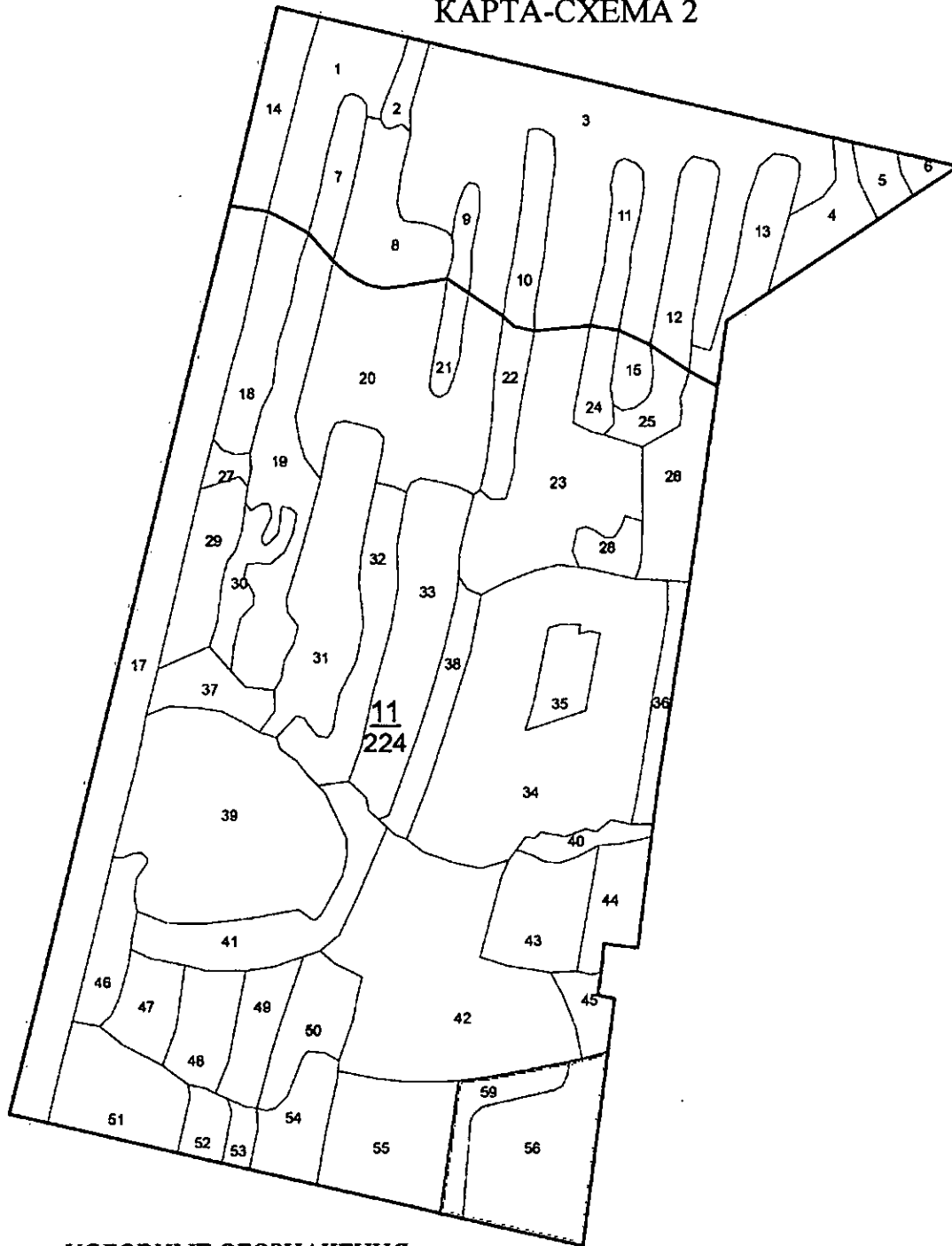


УСЛОВНЫЕ ОБОЗНАЧЕНИЯ:


-  – лесной участок, планируемый  
к исключению из границ  
лесопарковых зон

Приложение № 2  
к границам лесопарковых зон  
на территории Свердловского  
лесничества Свердловской области

КАРТА-СХЕМА 2



УСЛОВНЫЕ ОБОЗНАЧЕНИЯ:

 – лесной участок, планируемый  
к включению в границы  
лесопарковых зон