



# ПРАВИТЕЛЬСТВО СВЕРДЛОВСКОЙ ОБЛАСТИ

## ПОСТАНОВЛЕНИЕ

10.05.2018

№ 294-пп

г. Екатеринбург

### Об изменении и установлении границ лесопарковых зон и зеленых зон на территории Сухоложского и Карпинского лесничеств Свердловской области

В соответствии со статьей 82 Лесного кодекса Российской Федерации, постановлением Правительства Российской Федерации от 14.12.2009 № 1007 «Об утверждении Положения об определении функциональных зон в лесопарковых зонах, площади и границ лесопарковых зон, зеленых зон», пунктом 10 статьи 15 Областного закона от 4 ноября 1995 года № 31-ОЗ «О Правительстве Свердловской области», постановлением Правительства Свердловской области от 28.12.2010 № 1905-ПП «Об утверждении Положения, структуры и предельного лимита штатной численности Департамента лесного хозяйства Свердловской области», на основании приказов Департамента лесного хозяйства Свердловской области от 26.12.2017 № 932 «Об утверждении проектной документации по изменению и установлению границ лесопарковых зон и зеленых зон на территории Сухоложского лесничества Свердловской области», от 26.12.2017 № 933 «Об утверждении проектной документации по изменению и установлению границ лесопарковых зон и зеленых зон на территории Карпинского лесничества Свердловской области», от 26.12.2017 № 934 «Об утверждении проектной документации по изменению и установлению границ лесопарковых зон и зеленых зон на территории Сухоложского лесничества Свердловской области», от 16.03.2018 № 231 «Об утверждении проектной документации по изменению и установлению границ лесопарковых зон и зеленых зон на территории Сухоложского лесничества Свердловской области» Правительство Свердловской области

#### ПОСТАНОВЛЯЕТ:

1. Изменить и установить границы лесопарковых зон и зеленых зон на территории Сухоложского и Карпинского лесничеств Свердловской области (приложение).
2. Контроль за исполнением настоящего постановления возложить на Первого Заместителя Губернатора Свердловской области А.В. Орлова.
3. Настоящее постановление опубликовать в «Областной газете».

Исполняющий обязанности  
Губернатора Свердловской области



А.В. Орлов

Приложение  
к постановлению Правительства  
Свердловской области  
от 10.05.2018 № 294-ПП

**ГРАНИЦЫ**  
**лесопарковых зон и зеленых зон на территории**  
**Суходожского и Карпинского лесничеств**  
**Свердловской области**

**Лесные участки, планируемые к исключению  
из границ лесопарковых зон и включению  
в границы зеленых зон**

**В целях строительства газопроводов**

Лесные участки, планируемые к исключению из границ лесопарковых зон и включению в границы зеленых зон, расположены в части кварталов 110, 150–152 Курьинского участка Курьинского участкового лесничества Сухоложского лесничества Свердловской области в границах городского округа Сухой Лог. Общая площадь лесных участков, планируемых к исключению из границ лесопарковых зон и включению в границы зеленых зон, составляет 4,8 га.

Перечень кварталов и выделов в составе лесных участков, планируемых к исключению из границ лесопарковых зон и включению в границы зеленых зон, приведен в таблице 1.

Таблица 1

**Перечень кварталов и выделов в составе лесных участков,  
планируемых к исключению из границ лесопарковых зон  
и включению в границы зеленых зон**

Номер строки	Лесничество	Участковое лесничество	Участок	Номер квартала	Номер выдела	Площадь (га)
1.	Сухоложское	Курьинское	Курьинский	110	44, 45, 47	0,6
2.				150	60–62, 64–66	2,0
3.				151	36, 37	1,1
4.				152	46, 47, 49	1,1
5.	Итого по участку					4,8
6.	Итого по участковому лесничеству					4,8
7.	Всего по лесничеству					4,8

Территориальное размещение лесных участков, планируемых к исключению из границ лесопарковых зон и включению в границы зеленых зон, представлено на картах-схемах 1–3 (приложения № 1, 2 и 3).

**В целях строительства линии электропередачи**

Лесной участок, планируемый к исключению из границ лесопарковых зон и включению в границы зеленых зон, расположен в части квартала 65 Асбестовского участка Асбестовского участкового лесничества Сухоложского лесничества Свердловской области в границах Асбестовского городского округа. Площадь лесного участка, планируемого к исключению из границ лесопарковых зон и включению в границы зеленых зон, составляет 1,6 га.

Перечень выделов в составе лесного участка, планируемого к исключению из границ лесопарковых зон и включению в границы зеленых зон, приведен в таблице 2.

Таблица 2

Перечень выделов в составе лесного участка,  
планируемого к исключению из границ лесопарковых зон  
и включению в границы зеленых зон

Номер строки	Лесничество	Участковое лесничество	Участок	Номер квартала	Номер выдела	Площадь (га)
1.	Сухоложское	Асбестовское	Асбестовский	65	36, 37, 39	1,6
2.	Итого по участку					1,6
3.	Итого по участковому лесничеству					1,6
4.	Всего по лесничеству					1,6

Территориальное размещение лесного участка, планируемого к исключению из границ лесопарковых зон и включению в границы зеленых зон, представлено на карте-схеме 4 (приложение № 4).

**В целях строительства водопровода**

Лесные участки, планируемые к исключению из границ лесопарковых зон и включению в границы зеленых зон, расположены в части кварталов 124, 126, 127 Краснотурьинского участка Краснотурьинского участкового лесничества Карпинского лесничества Свердловской области в границах городского округа Краснотурьинск. Общая площадь лесных участков, планируемых к исключению из границ лесопарковых зон и включению в границы зеленых зон, составляет 3,63 га.

Перечень кварталов и выделов в составе лесных участков, планируемых к исключению из границ лесопарковых зон и включению в границы зеленых зон, приведен в таблице 3.

Таблица 3

Перечень кварталов и выделов в составе лесных участков,  
планируемых к исключению из границ лесопарковых зон  
и включению в границы зеленых зон

Номер строки	Лесничество	Участковое лесничество	Участок	Номер квартала	Номер выдела	Площадь (га)
1	2	3	4	5	6	7
1.	Карпинское	Краснотурьинское	Краснотурьинский	124	22–26	1,04
2.				126	22–24, 26–28, 30–33	1,87

1	2	3	4	5	6	7
3.				127	26, 27, 29, 30	0,72
4.	Итого по участку					3,63
5.	Итого по участковому лесничеству					3,63
6.	Всего по лесничеству					3,63

Территориальное размещение лесных участков, планируемых к исключению из границ лесопарковых зон и включению в границы зеленых зон, представлено на карте-схеме 5 (приложение № 5).

### Лесные участки, планируемые к включению в границы лесопарковых зон

Лесные участки, планируемые к включению в границы лесопарковых зон, расположены в части кварталов 29 Асбестовского участка Асбестовского участкового лесничества Сухоложского лесничества Свердловской области в границах Асбестовского городского округа, 20 Петропавловского участка Петропавловского участкового лесничества Карпинского лесничества Свердловской области в границах Североуральского городского округа. Общая площадь лесных участков, планируемых к включению в границы лесопарковых зон, составляет 10,03 га.

Перечень кварталов и выделов в составе лесных участков, планируемых к включению в границы лесопарковых зон, приведен в таблице 4.

Таблица 4

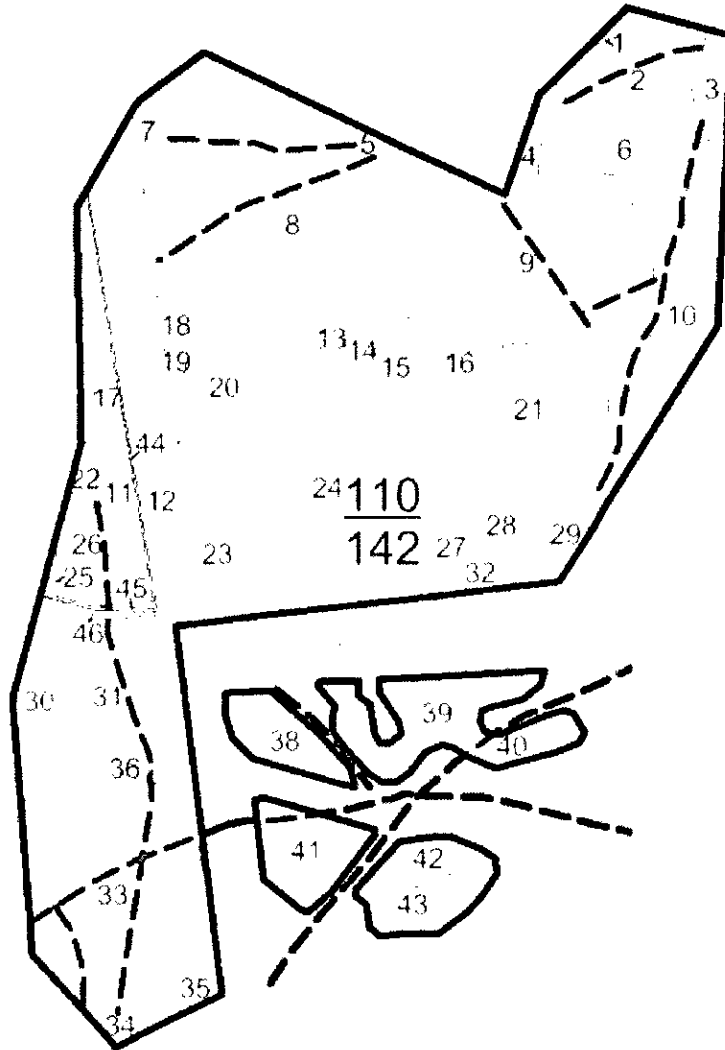
### Перечень кварталов и выделов в составе лесных участков, планируемых к включению в границы лесопарковых зон

Номер строки	Лесничество	Участковое лесничество	Участок	Номер квартала	Номер выдела	Площадь (га)
1.	Сухоложское	Асбестовское	Асбестовский	29	10–12, 34–36	6,4
2.	Итого по участку					6,4
3.	Итого по участковому лесничеству					6,4
4.	Всего по лесничеству					6,4
5.	Карпинское	Петропавловское	Петропавловский	20	27	3,63
6.	Итого по участку					3,63
7.	Итого по участковому лесничеству					3,63
8.	Всего по лесничеству					3,63
9.	Всего					10,03


Территориальное размещение лесных участков, планируемых к включению в границы лесопарковых зон, представлено на картах-схемах 6 и 7 (приложения № 6 и 7).

Приложение № 1  
к границам лесопарковых зон  
и зеленых зон на территории  
Сухоложского и Карпинского  
лесничеств Свердловской области

КАРТА-СХЕМА 1

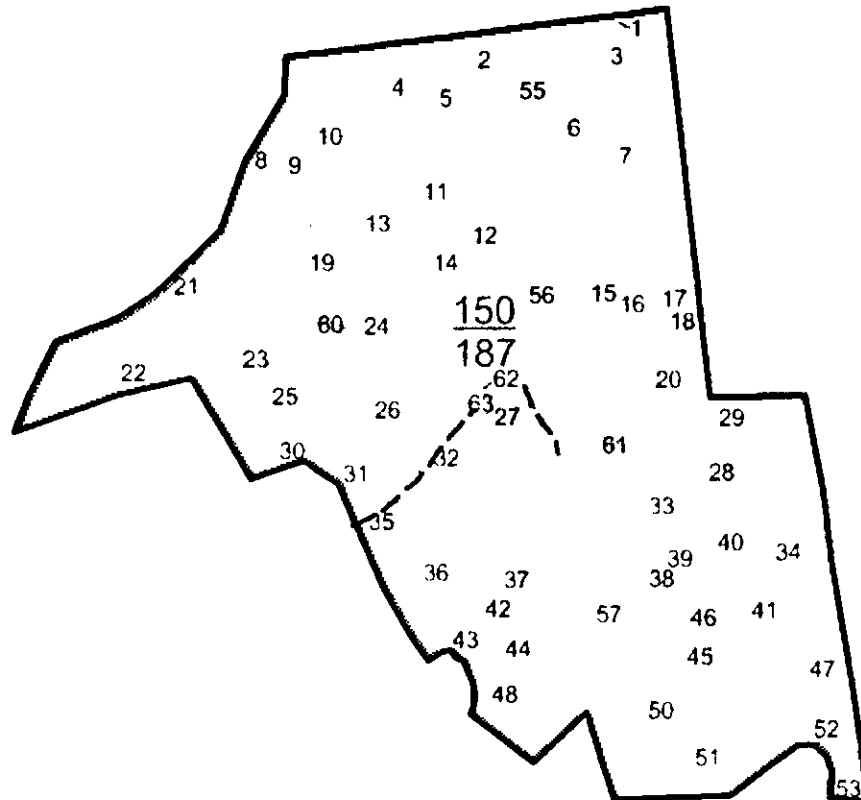


УСЛОВНЫЕ ОБОЗНАЧЕНИЯ:


-  – лесной участок, планируемый  
к исключению из границ  
лесопарковых зон и включению  
в границы зеленых зон

Приложение № 2  
к границам лесопарковых зон  
и зеленых зон на территории  
Сухоложского и Карпинского  
лесничеств Свердловской области

КАРТА-СХЕМА 2

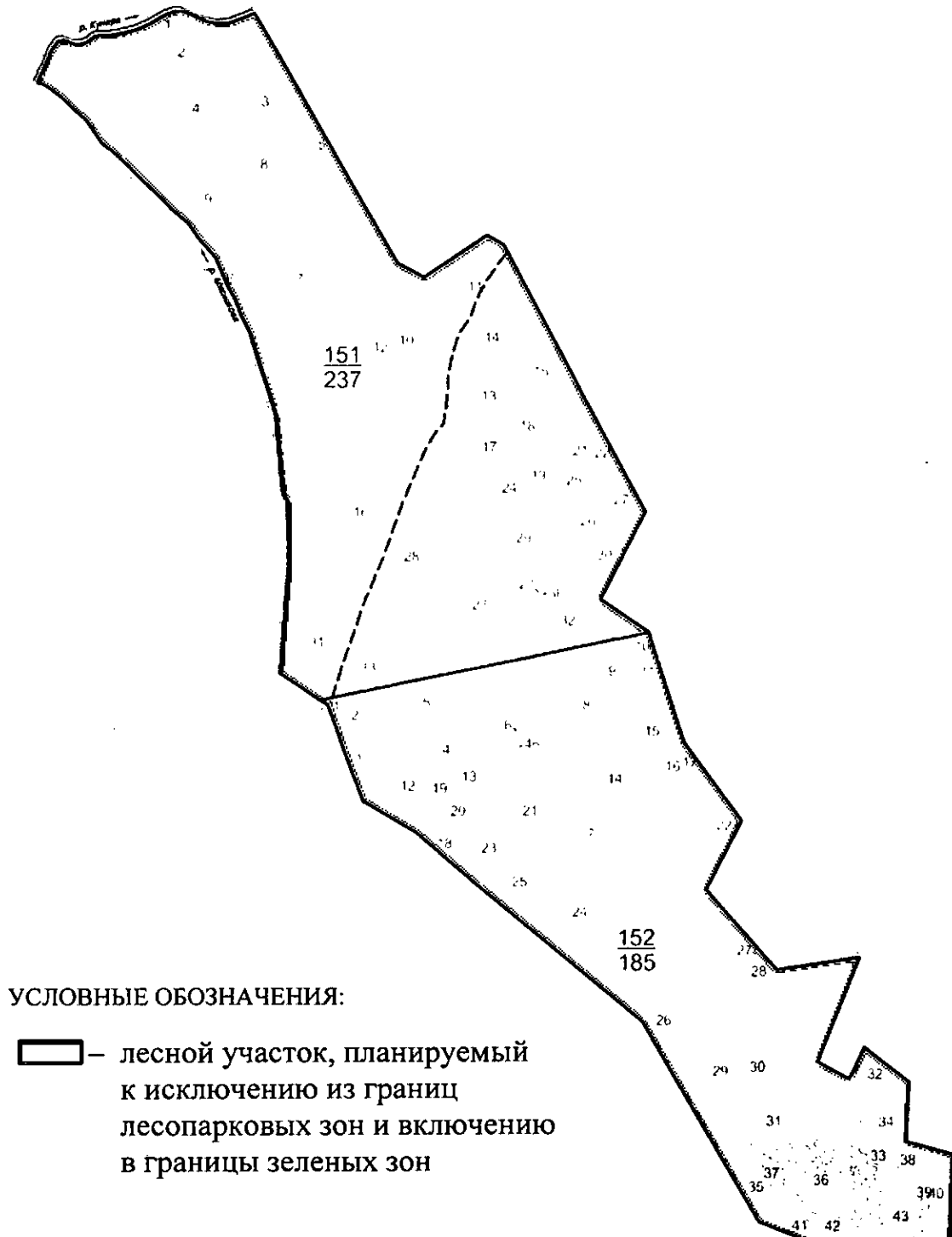


УСЛОВНЫЕ ОБОЗНАЧЕНИЯ:

-  – лесной участок, планируемый  
к исключению из границ  
лесопарковых зон и включению  
в границы зеленых зон

Приложение № 3  
к границам лесопарковых зон  
и зеленых зон на территории  
Суходождского и Карпинского  
лесничеств Свердловской области

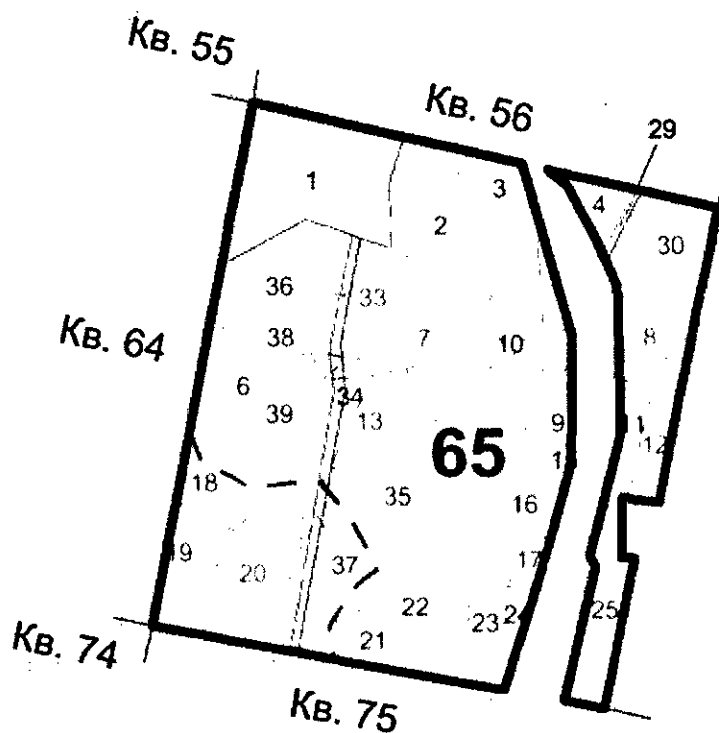
КАРТА-СХЕМА 3






Приложение № 4  
к границам лесопарковых зон  
и зеленых зон на территории  
Суходожского и Карпинского  
лесничеств Свердловской области

КАРТА-СХЕМА 4

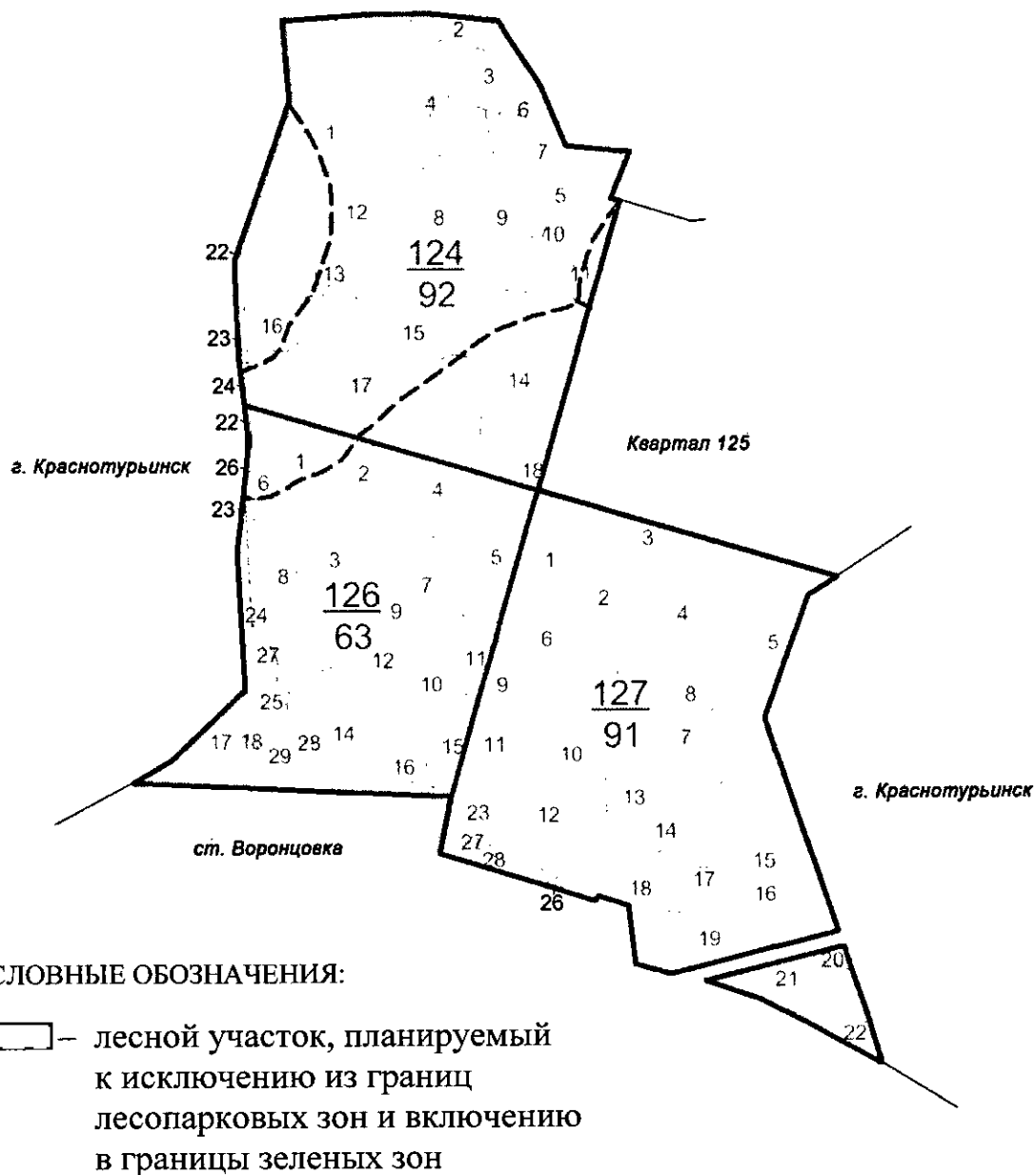


УСЛОВНЫЕ ОБОЗНАЧЕНИЯ:

-  – лесной участок, планируемый к исключению из границ лесопарковых зон и включению в границы зеленых зон

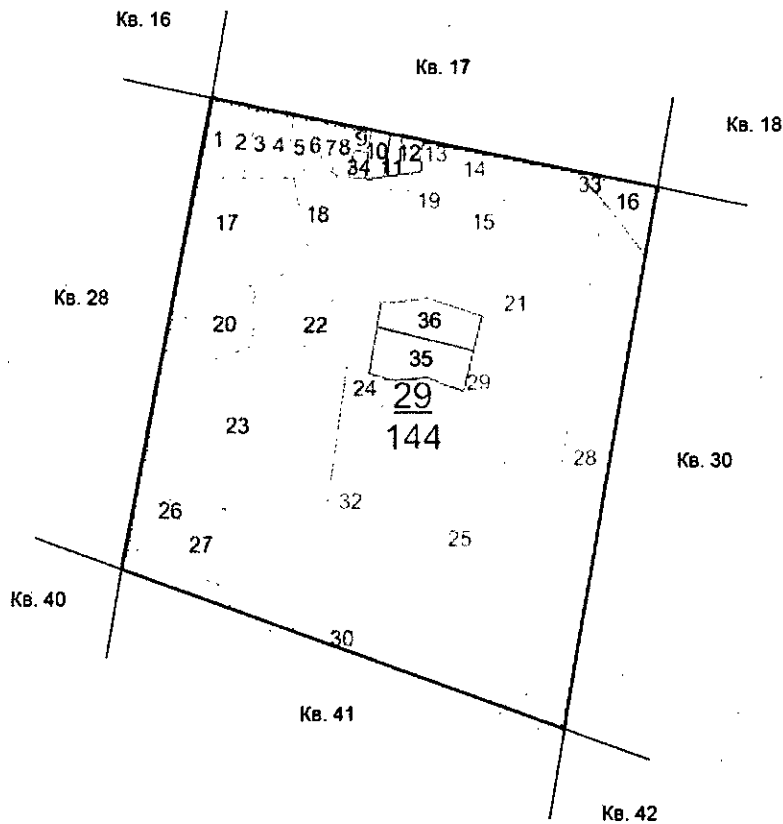
Приложение № 5  
к границам лесопарковых зон  
и зеленых зон на территории  
Сухоложского и Карпинского  
лесничеств Свердловской области

КАРТА-СХЕМА 5




Приложение № 6  
к границам лесопарковых зон  
и зеленых зон на территории  
Суходожского и Карпинского  
лесничеств Свердловской области

КАРТА-СХЕМА 6

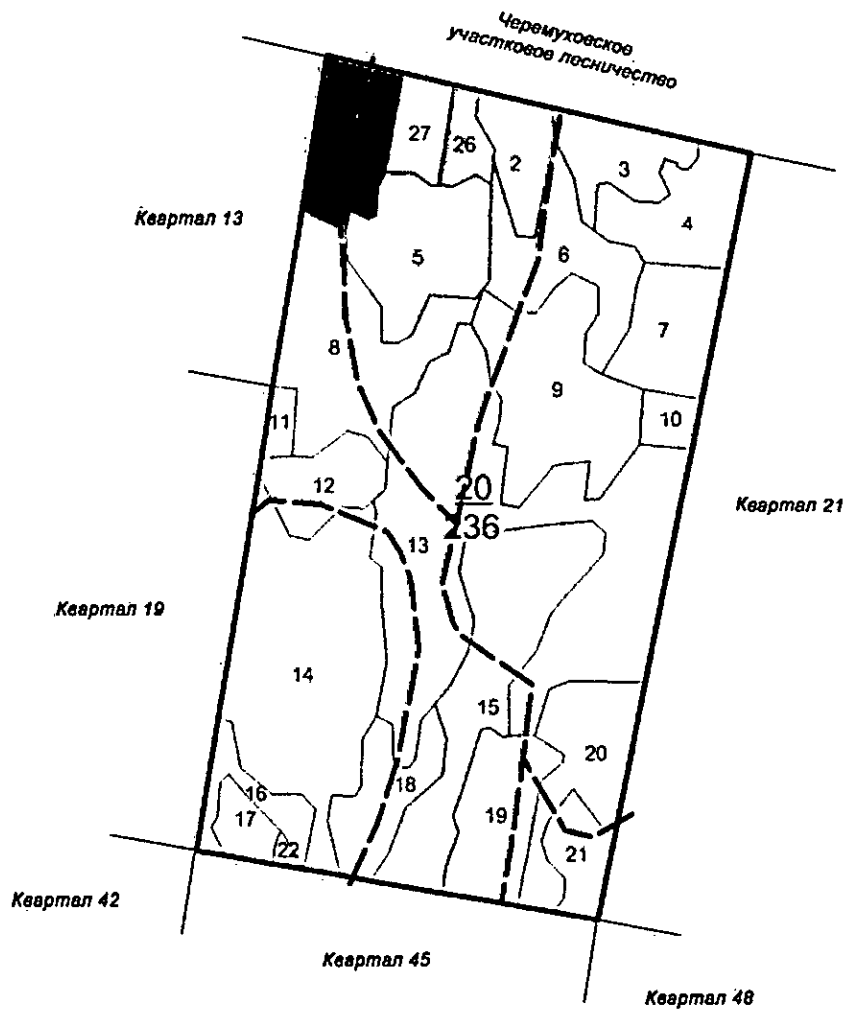


УСЛОВНЫЕ ОБОЗНАЧЕНИЯ:


 — лесные участки, планируемые  
к включению в границы  
лесопарковых зон

Приложение № 7  
к границам лесопарковых зон  
и зеленых зон на территории  
Сухоложского и Карпинского  
лесничеств Свердловской области

КАРТА-СХЕМА 7



УСЛОВНЫЕ ОБОЗНАЧЕНИЯ:

-  – лесной участок, планируемый  
к включению в границы  
лесопарковых зон