



ПРАВИТЕЛЬСТВО СВЕРДЛОВСКОЙ ОБЛАСТИ

ПОСТАНОВЛЕНИЕ

28.06.2018

№ 415-ПП

г. Екатеринбург

Об изменении и установлении границ лесопарковых зон и зеленых зон на территории Сысертского лесничества Свердловской области

В соответствии со статьей 82 Лесного кодекса Российской Федерации, постановлением Правительства Российской Федерации от 14.12.2009 № 1007 «Об утверждении Положения об определении функциональных зон в лесопарковых зонах, площади и границ лесопарковых зон, зеленых зон», подпунктом 10 статьи 15 Областного закона от 4 ноября 1995 года № 31-ОЗ «О Правительстве Свердловской области», постановлением Правительства Свердловской области от 28.12.2010 № 1905-ПП «Об утверждении Положения, структуры и предельного лимита штатной численности Департамента лесного хозяйства Свердловской области», на основании письма Федерального агентства лесного хозяйства от 27.11.2017 № АВ-03-47/17150, приказов Департамента лесного хозяйства Свердловской области от 28.11.2017 № 834 «Об утверждении проектной документации по изменению и установлению границ лесопарковых зон и зеленых зон на территории Сысертского лесничества Свердловской области» и от 14.12.2017 № 889 «Об утверждении проектной документации по изменению и установлению границ лесопарковых зон и зеленых зон на территории Сысертского лесничества Свердловской области» Правительство Свердловской области

ПОСТАНОВЛЯЕТ:

1. Изменить и установить границы лесопарковых зон и зеленых зон на территории Сысертского лесничества Свердловской области (приложение).
2. Контроль за исполнением настоящего постановления возложить на Первого Заместителя Губернатора Свердловской области А.В. Орлова.
3. Настоящее постановление опубликовать на «Официальном интернет-портале правовой информации Свердловской области» (www.pravo.gov66.ru).

Губернатор
Свердловской области



Е.В. Куйвашев

Приложение
к постановлению Правительства
Свердловской области
от 28.06.2018 № 415-ПП

ГРАНИЦЫ
лесопарковых зон и зеленых зон
на территории Сысертского лесничества
Свердловской области

Лесные участки, планируемые к исключению из границ лесопарковых зон

В целях строительства подъездных путей к карьере

Лесной участок, планируемый к исключению из границ лесопарковых зон, расположен в части кварталов 5–9, 22 Полевского участка Полевского участкового лесничества Сысертского лесничества Свердловской области в границах Полевского городского округа. Площадь лесного участка, планируемого к исключению из границ лесопарковых зон, составляет 10,9 га.

Перечень кварталов и выделов в составе лесного участка, планируемого к исключению из границ лесопарковых зон, приведен в таблице 1.

Таблица 1

Перечень кварталов и выделов в составе лесного участка, планируемого к исключению из границ лесопарковых зон

Номер строки	Лесничество	Участковое лесничество	Участок	Номер квартала	Номер выдела	Площадь (га)
1.	Сысертское	Полевское	Полевской	5	2–4, 10	2,1
2.				6	2, 5, 7, 8, 19, 21	2,5
3.				7	1–6, 8, 24	2,2
4.				8	1, 4–7, 34	2,2
5.				9	5	0,5
6.				22	3, 4, 6	1,4
7.	Итого по участку					10,9
8.	Итого по участковому лесничеству					10,9
9.	Всего по лесничеству					10,9

Территориальное размещение лесного участка, планируемого к исключению из границ лесопарковых зон, представлено на карте-схеме 1 (приложение № 1).

В целях строительства подземного газопровода

Лесные участки, планируемые к исключению из границ лесопарковых зон, расположены в части кварталов 47, 50 Двуреченского участка Кашинского участкового лесничества Сысертского лесничества Свердловской области в границах Сысертского городского округа. Общая площадь лесных участков, планируемых к исключению из границ лесопарковых зон, составляет 1,2 га.

Перечень кварталов и выделов в составе лесных участков, планируемых к исключению из границ лесопарковых зон, приведен в таблице 2.

**Перечень кварталов и выделов в составе лесных участков,
планируемых к исключению из границ лесопарковых зон**

Номер строки	Лесничество	Участковое лесничество	Участок	Номер квартала	Номер выдела	Площадь (га)
1.	Сысертское	Кашинское	Двуреченский	47	18, 20, 22	0,37
2.				50	23, 25, 27	0,83
3.	Итого по участку					1,2
4.	Итого по участковому лесничеству					1,2
5.	Всего по лесничеству					1,2

Территориальное размещение лесных участков, планируемых к исключению из границ лесопарковых зон, представлено на карте-схеме 2 (приложение № 2).

**Лесные участки, планируемые к исключению
из границ зеленых зон**

В целях строительства подъездных путей к карьере

Лесные участки, планируемые к исключению из границ зеленых зон, расположены в части кварталов 8, 22 Полевского участка Полевского участкового лесничества Сысертского лесничества Свердловской области в границах Полевского городского округа. Общая площадь лесных участков, планируемых к исключению из границ зеленых зон, составляет 0,5 га.

Перечень кварталов и выделов в составе лесных участков, планируемых к исключению из границ зеленых зон, приведен в таблице 3.

Таблица 3

**Перечень кварталов и выделов в составе лесных участков,
планируемых к исключению из границ зеленых зон**

Номер строки	Лесничество	Участковое лесничество	Участок	Номер квартала	Номер выдела	Площадь (га)
1.	Сысертское	Полевское	Полевской	8	22, 23	0,3
2.				22	15, 16	0,2
3.	Итого по участку					0,5
4.	Итого по участковому лесничеству					0,5
5.	Всего по лесничеству					0,5

Территориальное размещение лесных участков, планируемых к исключению из границ зеленых зон, представлено на карте-схеме 1 (приложение № 1). Выдел 22 квартала 8 и выдел 16 квартала 22 по категориям

земель представлены квартальной просекой, выдел 23 квартала 8 – ручей, выдел 15 квартала 22 – грунтовая дорога.

Лесные участки, планируемые к включению в границы лесопарковых зон

Лесные участки, планируемые к включению в границы лесопарковых зон, расположены в части кварталов 2, 28 урочища сельскохозяйственного предприятия «Северский» Северского участкового лесничества Сысертского лесничества Свердловской области в границах Полевского городского округа. Общая площадь лесных участков, планируемых к включению в границы лесопарковых зон, составляет 12,1 га.

Перечень кварталов и выделов в составе лесных участков, планируемых к включению в границы лесопарковых зон, приведен в таблице 4.

Таблица 4

Перечень кварталов и выделов в составе лесных участков, планируемых к включению в границы лесопарковых зон

Номер строки	Лесничество	Участковое лесничество	Урочище	Номер квартала	Номер выдела	Площадь (га)
1.	Сысертское	Северское	сельскохозяйственное предприятие «Северский»	2	13, 20–22	10,9
2.				28	37	1,2
3.	Итого по участку					12,1
4.	Итого по участковому лесничеству					12,1
5.	Всего по лесничеству					12,1

Территориальное размещение лесных участков, планируемых к включению в границы лесопарковых зон, представлено на картах-схемах 3 и 4 (приложения № 3 и 4).

Лесной участок, планируемый к включению в границы зеленых зон

Лесной участок, планируемый к включению в границы зеленых зон, расположен в части квартала 1 урочища сельскохозяйственного предприятия «Северский» Северского участкового лесничества Сысертского лесничества Свердловской области в границах Полевского городского округа. Площадь лесного участка, планируемого к включению в границы зеленых зон, составляет 0,5 га.

Перечень выделов в составе лесного участка, планируемого к включению в границы зеленых зон, приведен в таблице 5.

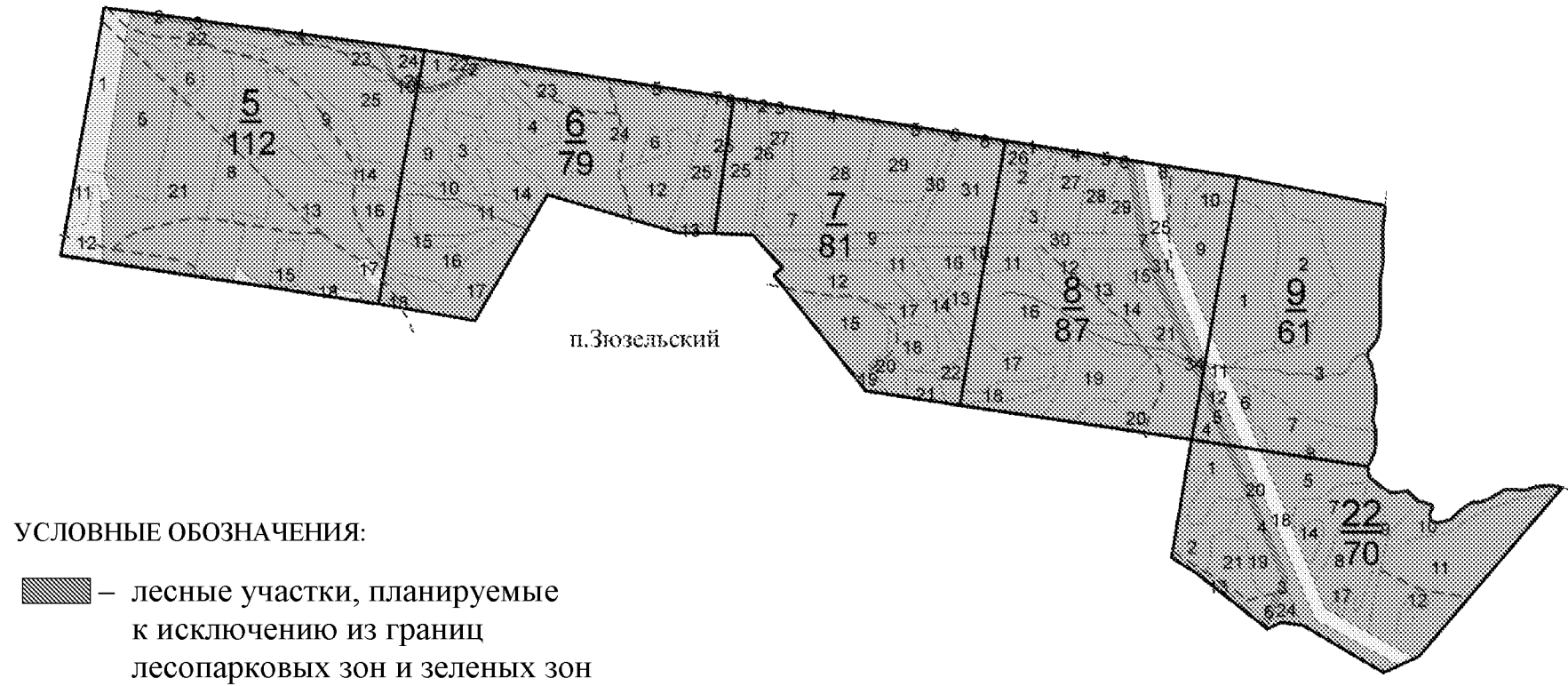
Перечень выделов в составе лесного участка,
планируемого к включению в границы зеленых зон

Номер строки	Лесничество	Участковое лесничество	Урочище	Номер квартала	Номер выдела	Площадь (га)
1.	Сысертское	Северское	сельскохозяйственное предприятие «Северский»	1	37	0,5
2.	Итого по участку					0,5
3.	Итого по участковому лесничеству					0,5
4.	Всего по лесничеству					0,5

Территориальное размещение лесного участка, планируемого к включению в границы зеленых зон, представлено на карте-схеме 3 (приложение № 3).

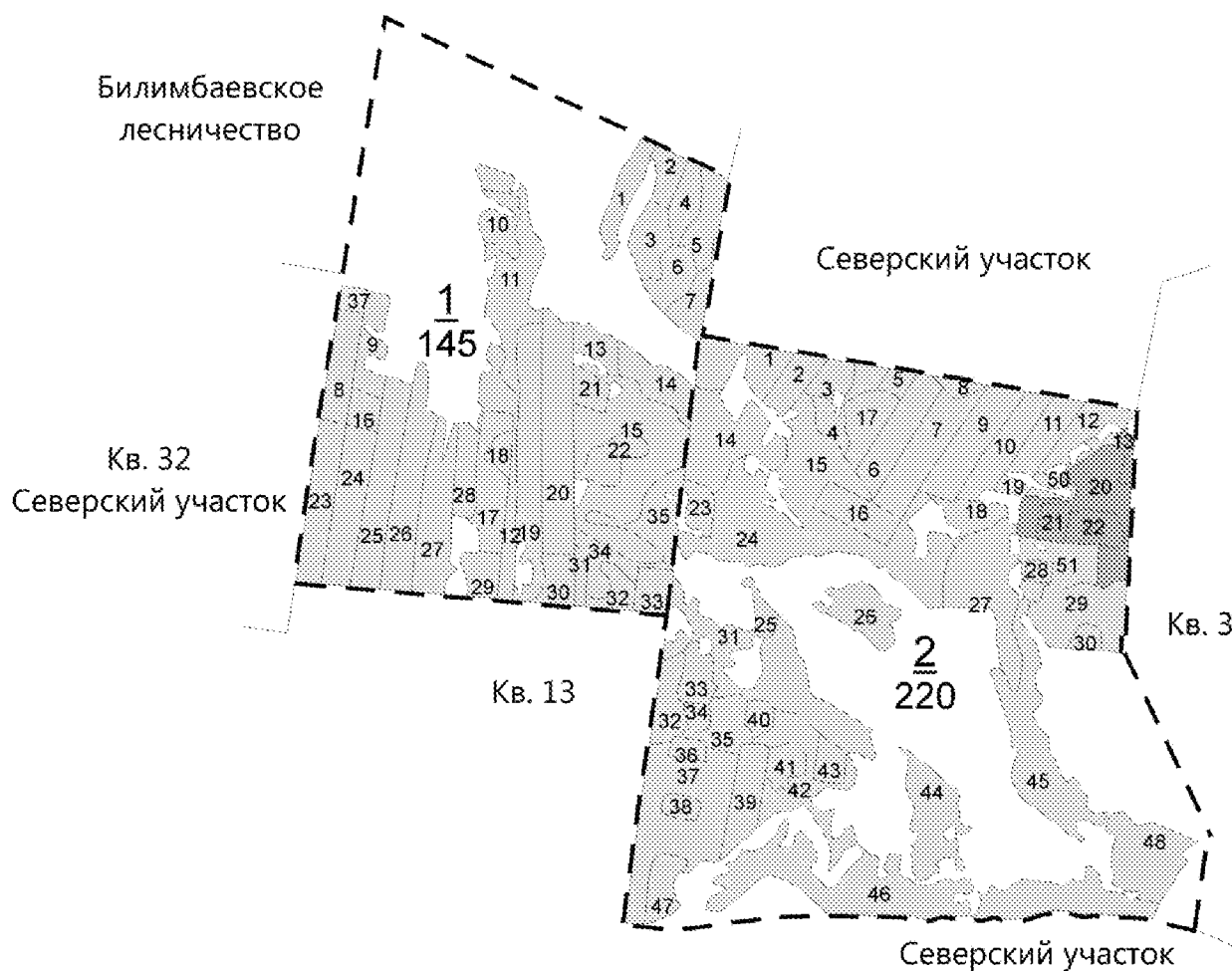
Приложение № 1
к границам лесопарковых зон
и зеленых зон на территории
Сысертского лесничества
Свердловской области

КАРТА-СХЕМА 1





Приложение № 3
к границам лесопарковых зон
и зеленых зон на территории
Сысертского лесничества
Свердловской области

КАРТА-СХЕМА 3

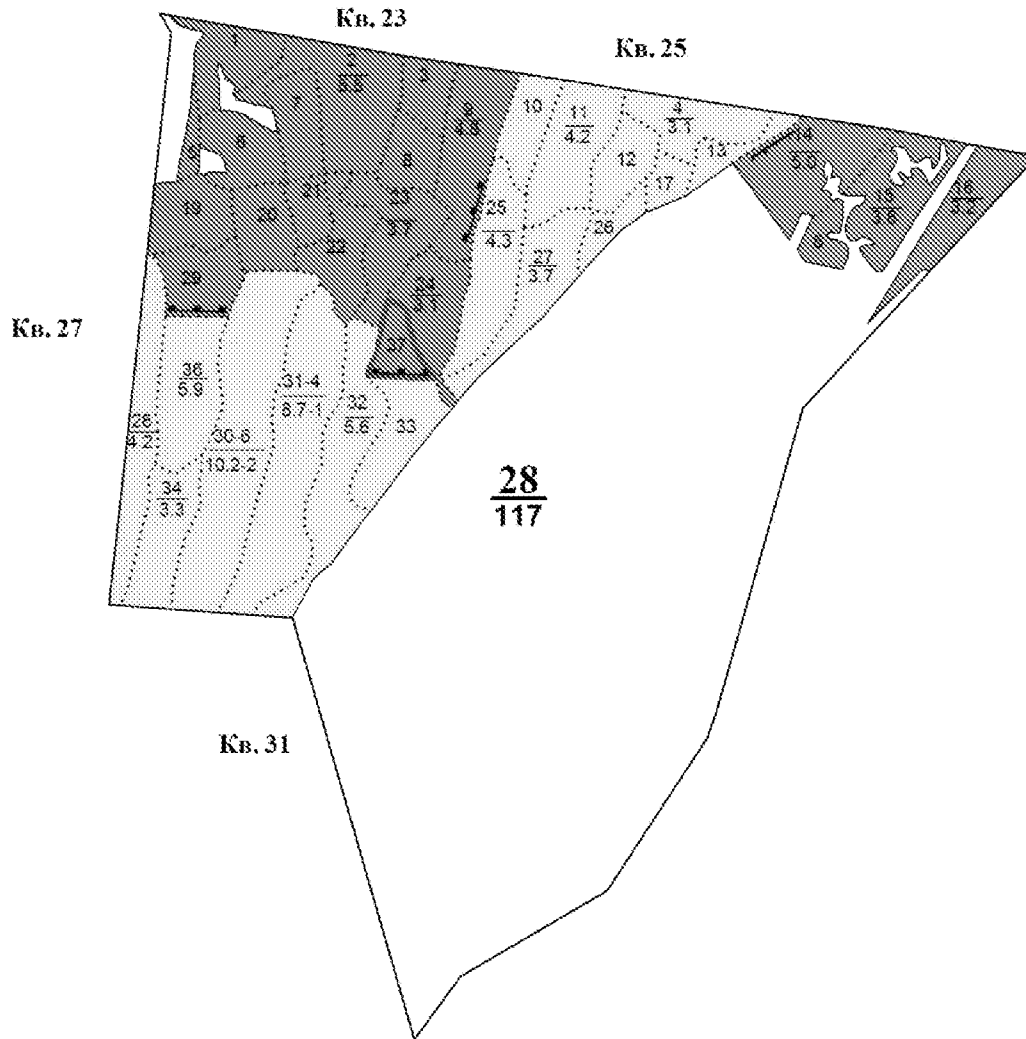


УСЛОВНЫЕ ОБОЗНАЧЕНИЯ:


-  – лесной участок, планируемый к включению в границы лесопарковых зон
-  – лесной участок, планируемый к включению в границы зеленых зон

Приложение № 4
к границам лесопарковых зон
и зеленых зон на территории
Сысертского лесничества
Свердловской области

КАРТА-СХЕМА 4



УСЛОВНЫЕ ОБОЗНАЧЕНИЯ:

 – лесной участок, планируемый
к включению в границы
лесопарковых зон