



# ПРАВИТЕЛЬСТВО СВЕРДЛОВСКОЙ ОБЛАСТИ

## ПОСТАНОВЛЕНИЕ

16.08.2018

№ 541-ПП

г. Екатеринбург

### Об изменении и установлении границ лесопарковых зон и зеленых зон на территории Березовского лесничества Свердловской области

В соответствии со статьей 82 Лесного кодекса Российской Федерации, постановлением Правительства Российской Федерации от 14.12.2009 № 1007 «Об утверждении Положения об определении функциональных зон в лесопарковых зонах, площади и границ лесопарковых зон, зеленых зон», подпунктом 10 статьи 15 Областного закона от 4 ноября 1995 года № 31-ОЗ «О Правительстве Свердловской области», постановлением Правительства Свердловской области от 28.12.2010 № 1905-ПП «Об утверждении Положения, структуры и предельного лимита штатной численности Департамента лесного хозяйства Свердловской области», на основании писем Федерального агентства лесного хозяйства от 24.01.2018 № АВ-03-47/972 и от 14.05.2018 № АВ-03-27/7880, приказов Департамента лесного хозяйства Свердловской области от 31.05.2018 № 459 «Об утверждении проектной документации по изменению и установлению границ зеленых зон на территории Березовского лесничества Свердловской области» и от 17.07.2018 № 644 «Об утверждении проектной документации по изменению и установлению границ лесопарковых зон на территории Березовского лесничества Свердловской области» Правительство Свердловской области

#### ПОСТАНОВЛЯЕТ:

1. Изменить и установить границы лесопарковых зон и зеленых зон на территории Березовского лесничества Свердловской области (приложение).
2. Контроль за исполнением настоящего постановления возложить на Первого Заместителя Губернатора Свердловской области А.В. Орлова.
3. Настоящее постановление опубликовать на «Официальном интернет-портале правовой информации Свердловской области» ([www.pravo.gov66.ru](http://www.pravo.gov66.ru)).

Губернатор  
Свердловской области



Е.В. Куйвашев

Приложение  
к постановлению Правительства  
Свердловской области  
от 16.08.2018 № 541-ПП

**ГРАНИЦЫ**  
**лесопарковых зон и зеленых зон**  
**на территории Березовского лесничества**  
**Свердловской области**

## Лесные участки, планируемые к исключению из границ зеленых зон

### В целях строительства автомобильных дорог

Лесные участки, планируемые к исключению из границ зеленых зон, расположены в части кварталов 31 урочища производственный сельскохозяйственный кооператив «Агрофирма «Балтым» Среднеуральского участкового лесничества Березовского лесничества Свердловской области в границах городского округа Среднеуральск, 200, 277, 279 Монетного участка Монетного участкового лесничества Березовского лесничества Свердловской области в границах Березовского городского округа. Общая площадь лесных участков, планируемых к исключению из границ зеленых зон, составляет 18,7 га.

Перечень кварталов и выделов в составе лесных участков, планируемых к исключению из границ зеленых зон, приведен в таблице 1.

Таблица 1

#### Перечень кварталов и выделов в составе лесных участков, планируемых к исключению из границ зеленых зон

Номер строки	Лесничество	Участковое лесничество	Участок/ урочище	Номер квартала	Номер выдела	Площадь (га)
1.	Березовское	Среднеуральское	производственный сельскохозяйственный кооператив «Агрофирма «Балтым»	31	22–25	2,4
2.	Итого по урочищу					2,4
3.	Итого по участковому лесничеству					2,4
4.	Березовское	Монетное	Монетный	200	35–38, 40–42, 44, 46–51	6,5
5.				277	21, 23–25, 27–29	6,3
6.				279	23–28, 30–32	3,5
7.	Итого по участку					16,3
8.	Итого по участковому лесничеству					16,3
9.	Всего по лесничеству					18,7

Территориальное размещение лесных участков, планируемых к исключению из границ зеленых зон, представлено на картах-схемах 1 и 2 (приложение № 1 и 2).

**Лесной участок, планируемый к исключению  
из границ лесопарковых зон**

**В целях разведки и добычи гранитов  
Полдневского месторождения**

Лесной участок, планируемый к исключению из границ лесопарковых зон, расположен в части квартала 41 Среднеуральского участка Среднеуральского участкового лесничества Березовского лесничества Свердловской области в границах городского округа Среднеуральск. Площадь лесного участка, планируемого к исключению из границ лесопарковых зон, составляет 60,3 га.

Перечень выделов в составе лесного участка, планируемого к исключению из границ лесопарковых зон, приведен в таблице 2.

Таблица 2

Перечень выделов в составе лесного участка,  
планируемого к исключению из границ лесопарковых зон

Номер строки	Лесничество	Участковое лесничество	Участок	Номер квартала	Номер выдела	Площадь (га)
1.	Березовское	Среднеуральское	Среднеуральский	41	34, 45–51, 54, 64–72	60,3
2.	Итого по участку					60,3
3.	Итого по участковому лесничеству					60,3
4.	Всего по лесничеству					60,3

Территориальное размещение лесного участка, планируемого к исключению из границ лесопарковых зон, представлено на карте-схеме 3 (приложение № 3).

**Лесной участок, планируемый к включению  
в границы зеленых зон**

Лесной участок, планируемый к включению в границы зеленых зон, расположен в части квартала 92 Лосиновского участка Лосиновского участкового лесничества Березовского лесничества Свердловской области в границах Березовского городского округа. Площадь лесного участка, планируемого к включению в границы зеленых зон, составляет 18,7 га.

Перечень выделов в составе лесного участка, планируемого к включению в границы зеленых зон, приведен в таблице 3.

**Перечень выделов в составе лесного участка,  
планируемого к включению в границы зеленых зон**

Номер строки	Лесничество	Участковое лесничество	Участок	Номер квартала	Номер выдела	Площадь (га)
1.	Березовское	Лосиновское	Лосиновский	92	1, 62	18,7
2.	Итого по участку					18,7
3.	Итого по участковому лесничеству					18,7
4.	Всего по лесничеству					18,7

Территориальное размещение лесного участка, планируемого к включению в границы зеленых зон, представлено на карте-схеме 4 (приложение № 4).

**Лесной участок, планируемый к включению  
в границы лесопарковых зон**

Лесной участок, планируемый к включению в границы лесопарковых зон, расположен в части квартала 40 Мостовского участка Мостовского участкового лесничества Березовского лесничества Свердловской области в границах городского округа Верхняя Пышма. Площадь лесного участка, планируемого к включению в границы лесопарковых зон, составляет 60,3 га.

Перечень выделов в составе лесного участка, планируемого к включению в границы лесопарковых зон, приведен в таблице 4.

Таблица 4

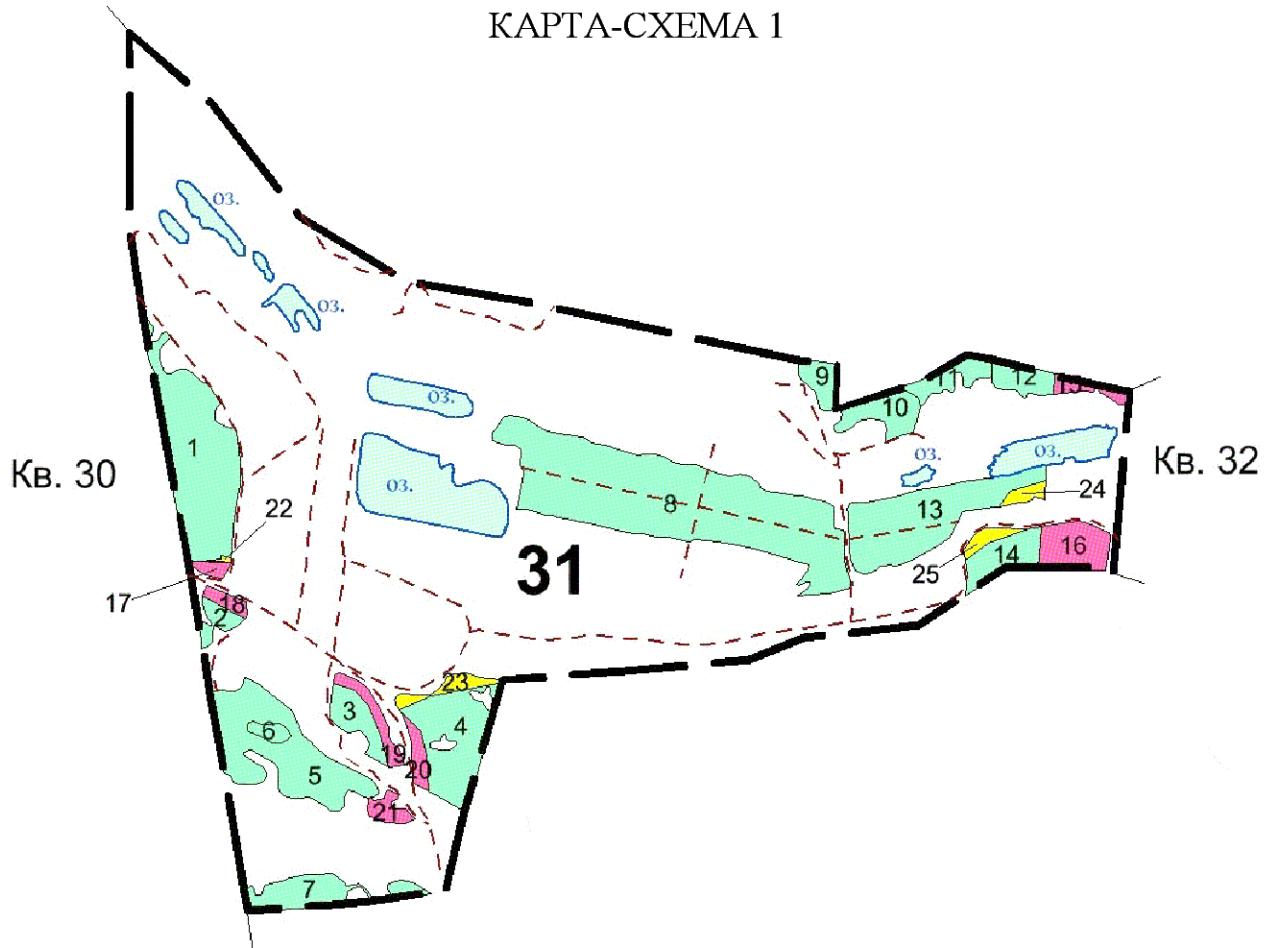
**Перечень выделов в составе лесного участка,  
планируемого к включению в границы лесопарковых зон**

Номер строки	Лесничество	Участковое лесничество	Участок	Номер квартала	Номер выдела	Площадь (га)
1.	Березовское	Мостовское	Мостовской	40	9, 20, 21, 24	60,3
2.	Итого по участку					60,3
3.	Итого по участковому лесничеству					60,3
4.	Всего по лесничеству					60,3


Территориальное размещение лесного участка, планируемого к включению в границы лесопарковых зон, представлено на карте-схеме 5 (приложение № 5).

Приложение № 1  
к границам лесопарковых зон  
и зеленых зон на территории  
Березовского лесничества  
Свердловской области

КАРТА-СХЕМА 1

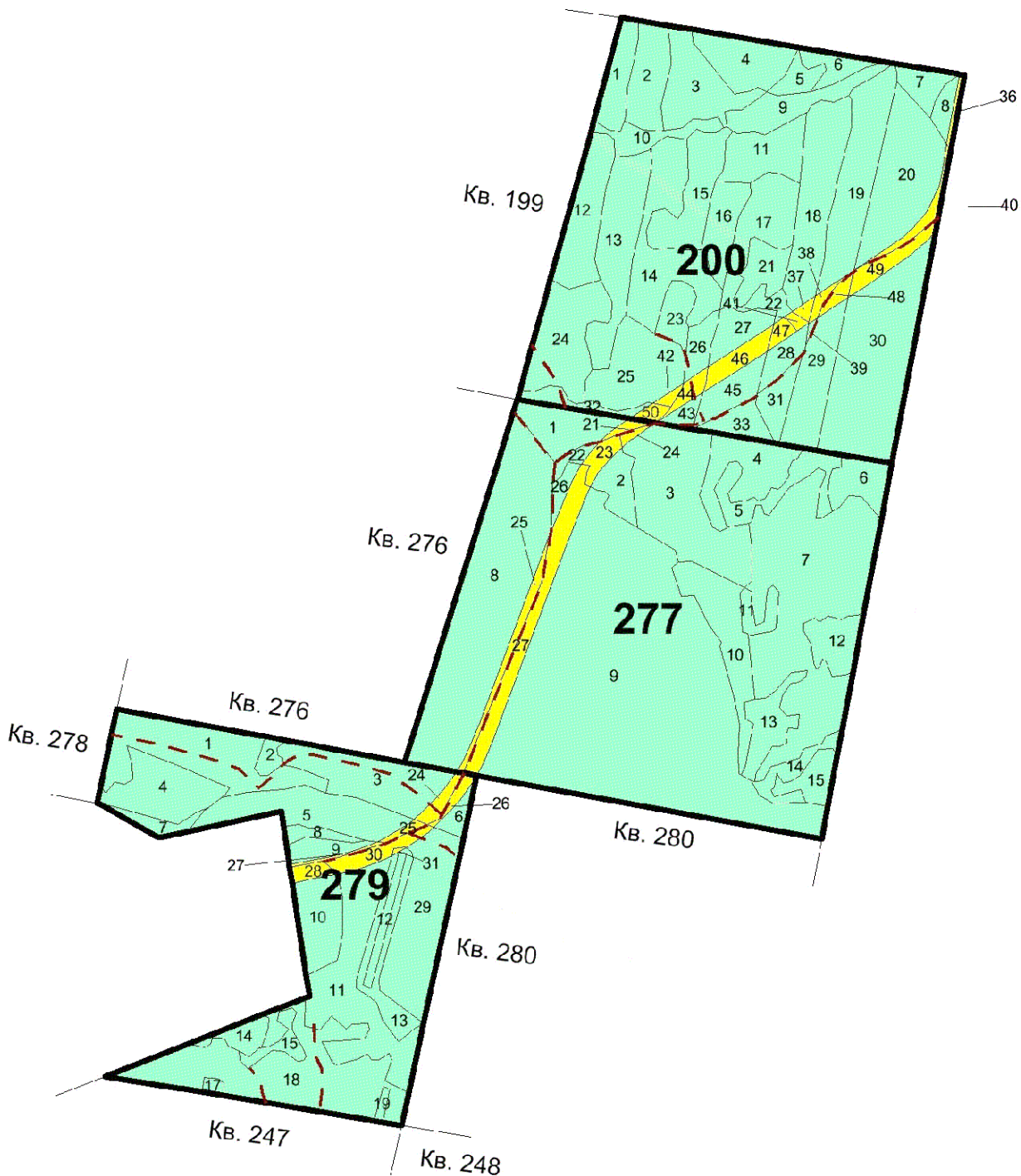


УСЛОВНЫЕ ОБОЗНАЧЕНИЯ:


-  – лесные участки, планируемые  
к исключению из границ  
зеленых зон

Приложение № 2  
к границам лесопарковых зон  
и зеленых зон на территории  
Березовского лесничества  
Свердловской области

КАРТА-СХЕМА 2

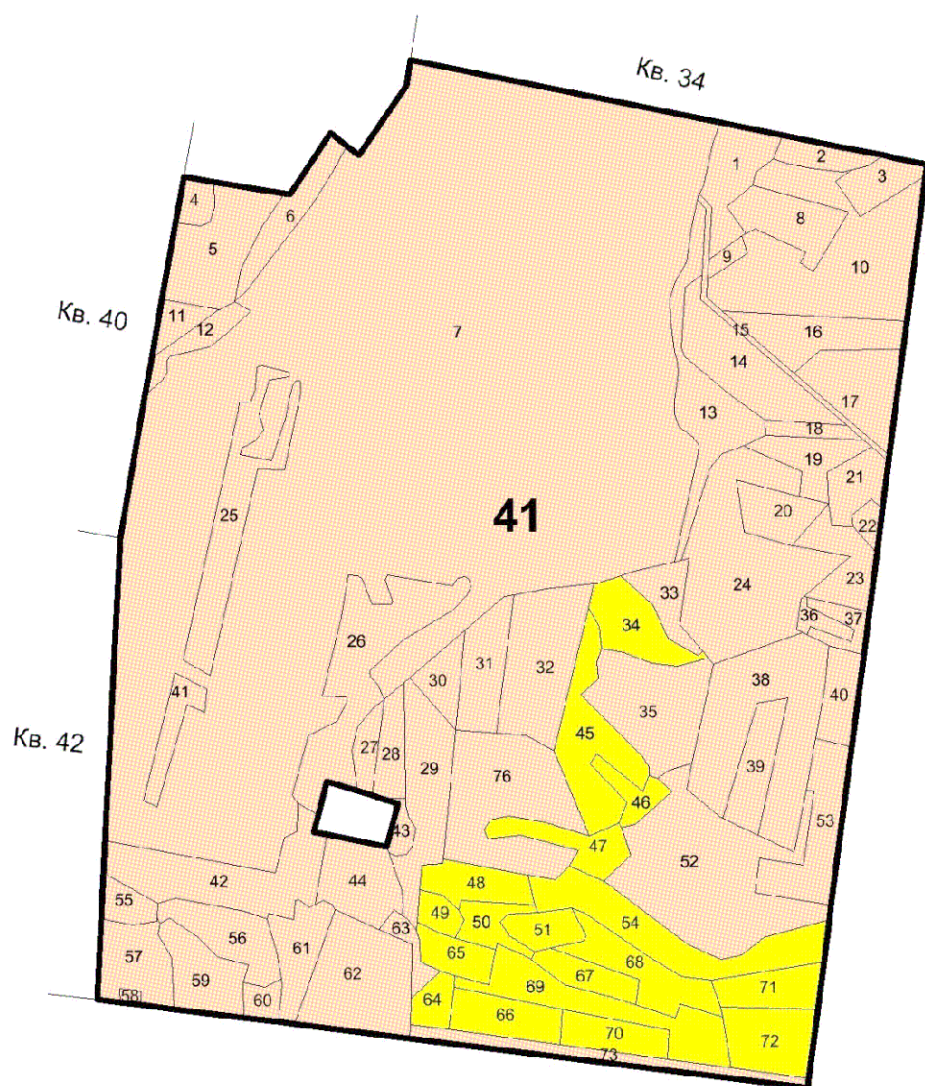


УСЛОВНЫЕ ОБОЗНАЧЕНИЯ:


-  – лесной участок, планируемый  
к исключению из границ  
зеленых зон

Приложение № 3  
к границам лесопарковых зон  
и зеленых зон на территории  
Березовского лесничества  
Свердловской области

КАРТА-СХЕМА 3



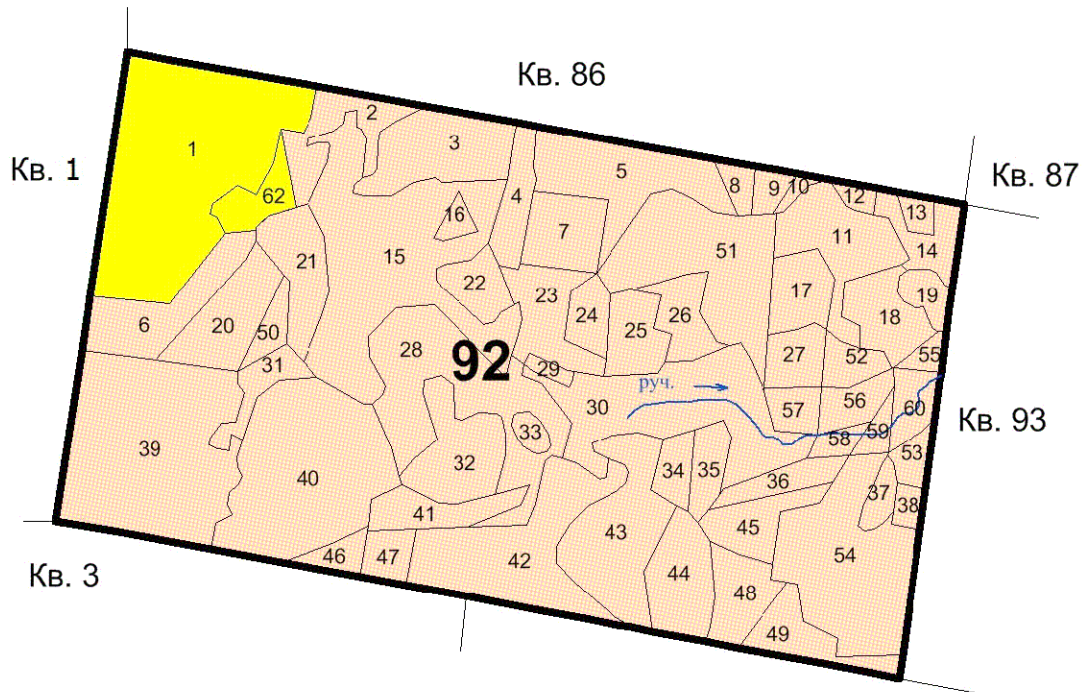
УСЛОВНЫЕ ОБОЗНАЧЕНИЯ:

-  – лесной участок, планируемый  
к исключению из границ  
лесопарковых зон




Приложение № 4  
к границам лесопарковых зон  
и зеленых зон на территории  
Березовского лесничества  
Свердловской области

КАРТА-СХЕМА 4

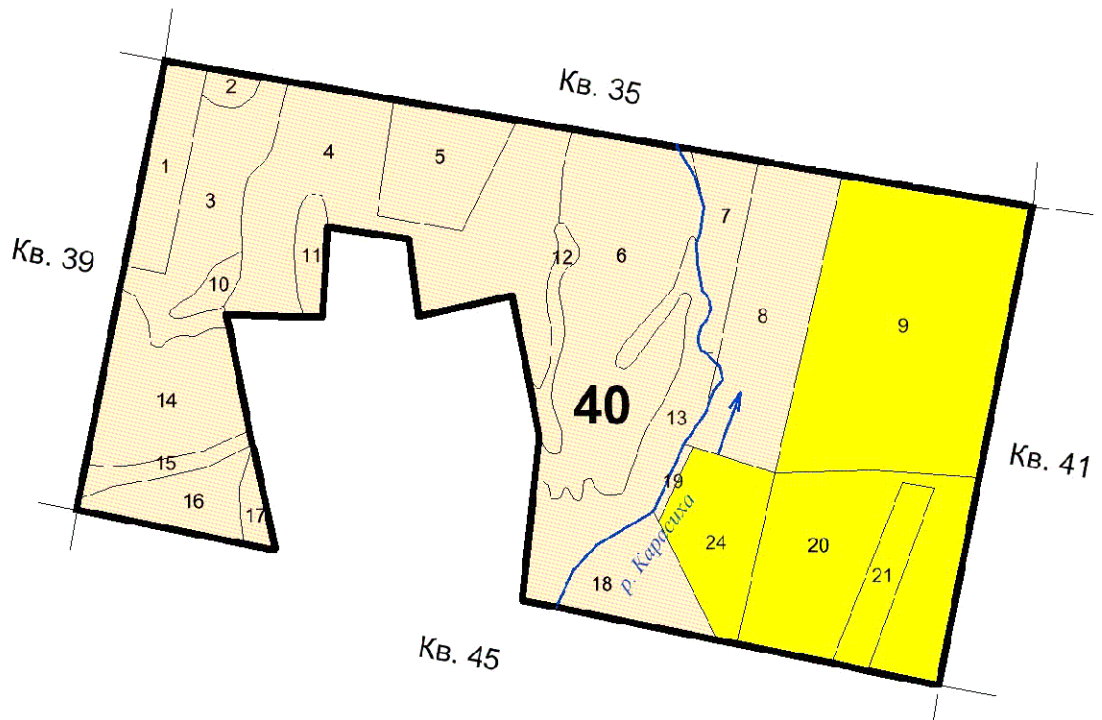


УСЛОВНЫЕ ОБОЗНАЧЕНИЯ:


-  – лесной участок, планируемый  
к включению в границы  
зеленых зон

Приложение № 5  
к границам лесопарковых зон  
и зеленых зон на территории  
Березовского лесничества  
Свердловской области

КАРТА-СХЕМА 5



УСЛОВНЫЕ ОБОЗНАЧЕНИЯ:

-  – лесной участок, планируемый  
к включению в границы  
лесопарковых зон