



ПРАВИТЕЛЬСТВО СВЕРДЛОВСКОЙ ОБЛАСТИ

ПОСТАНОВЛЕНИЕ

20.12.2018

№ 933-ПП

г. Екатеринбург

Об изменении и установлении границ лесопарковых зон на территории Карпинского лесничества Свердловской области

В соответствии со статьей 82 Лесного кодекса Российской Федерации, постановлением Правительства Российской Федерации от 14.12.2009 № 1007 «Об утверждении Положения об определении функциональных зон в лесопарковых зонах, площади и границ лесопарковых зон, зеленых зон», подпунктом 10 статьи 15 Областного закона от 4 ноября 1995 года № 31-ОЗ «О Правительстве Свердловской области», постановлением Правительства Свердловской области от 28.12.2010 № 1905-ПП «Об утверждении Положения, структуры и предельного лимита штатной численности Департамента лесного хозяйства Свердловской области», на основании письма Федерального агентства лесного хозяйства от 23.10.2018 № АВ-03-27/17590, приказа Департамента лесного хозяйства Свердловской области от 27.11.2018 № 1220 «Об утверждении проектной документации по изменению и установлению границ лесопарковых зон на территории Карпинского лесничества Свердловской области» Правительство Свердловской области

ПОСТАНОВЛЯЕТ:

1. Изменить и установить границы лесопарковых зон на территории Карпинского лесничества Свердловской области (приложение).
2. Контроль за исполнением настоящего постановления возложить на Первого Заместителя Губернатора Свердловской области А.В. Орлова.
3. Настоящее постановление опубликовать на «Официальном интернет-портале правовой информации Свердловской области» (www.pravo.gov66.ru).

Губернатор
Свердловской области



Е.В. Куйвашев

Приложение
к постановлению Правительства
Свердловской области
от 20.12.2018 № 933-ПП

**ГРАНИЦЫ ЛЕСОПАРКОВЫХ ЗОН
на территории Карпинского лесничества
Свердловской области**

**Лесной участок, планируемый к исключению
из границ лесопарковых зон**

**В целях геологического изучения,
разведки и добычи полезных ископаемых**

Лесной участок, планируемый к исключению из границ лесопарковых зон, расположен в части кварталов 131, 132 Краснотурьинского участка Краснотурьинского участкового лесничества Карпинского лесничества Свердловской области в границах городского округа Краснотурьинск.

Площадь лесного участка, планируемого к исключению из границ лесопарковых зон, составляет 304,1 га. Перечень кварталов и выделов в составе лесного участка, планируемого к исключению из границ лесопарковых зон, приведен в таблице 1.

Таблица 1

**Перечень кварталов и выделов в составе лесного участка,
планируемого к исключению из границ лесопарковых зон**

Номер строки	Лесничество	Участковое лесничество	Участок	Номер квартала	Номер выдела	Площадь (га)
1.	Карпинское	Краснотурьинское	Краснотурьинский	131	10, 16, 20–22, 27, 28, 31–34, 36–47	110,5
2.				132	5, 7–17, 19, 20, 22–25	193,6
3.	Итого по участку					304,1
4.	Итого по участковому лесничеству					304,1
5.	Всего по лесничеству					304,1

Территориальное размещение лесного участка, планируемого к исключению из границ лесопарковых зон, представлено на карте-схеме 1 (приложение № 1).

**Лесной участок, планируемый к включению
в границы лесопарковых зон**

Лесной участок, планируемый к включению в границы лесопарковых зон, расположен в части кварталов 122, 123 Воронцовского участка Краснотурьинского участкового лесничества Карпинского лесничества Свердловской области в границах городского округа Краснотурьинск.

Площадь лесного участка, планируемого к включению в границы лесопарковых зон, составляет 304,1 га.

Перечень кварталов и выделов в составе лесного участка, планируемого к включению в границы лесопарковых зон, приведен в таблице 2.

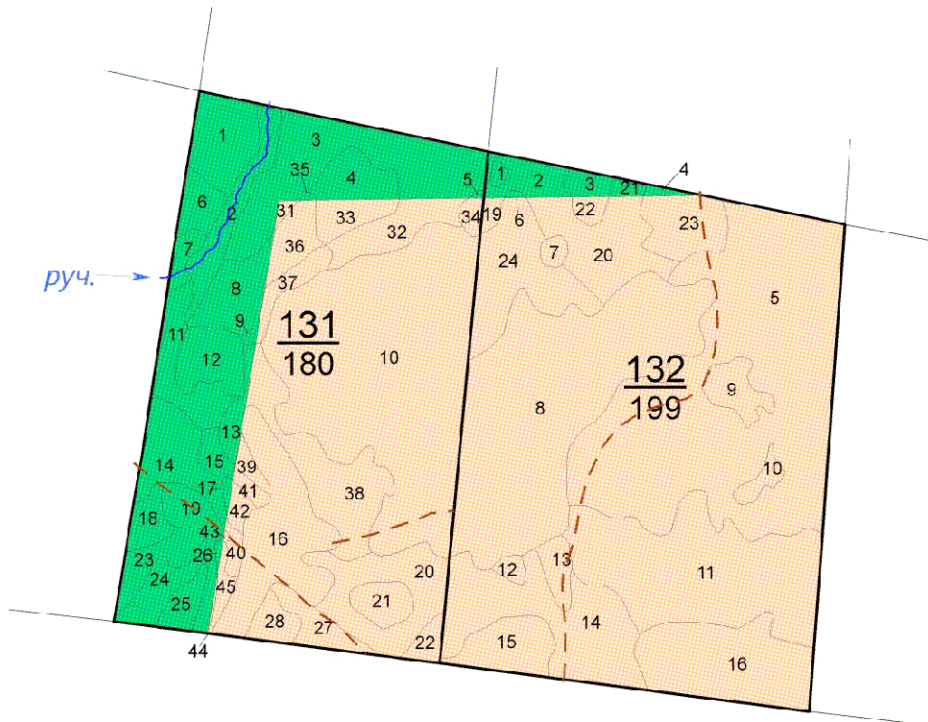
Перечень кварталов и выделов в составе лесного участка,
планируемого к включению в границы лесопарковых зон

Номер строки	Лесничество	Участковое лесничество	Участок	Номер квартала	Номер выдела	Площадь (га)
1.	Карпинское	Краснотурьинское	Воронцовский	122	6, 7, 9, 10, 16, 18–20, 22–29, 31, 35–44, 46, 48–55	256,4
2.				123	12, 16–18, 27, 33	47,7
3.	Итого по участку					304,1
4.	Итого по участковому лесничеству					304,1
5.	Всего по лесничеству					304,1


Территориальное размещение лесного участка, планируемого к включению в границы лесопарковых зон, представлено на карте-схеме 2 (приложение № 2).

Приложение № 1
к границам лесопарковых зон
на территории Карпинского
лесничества Свердловской области

КАРТА-СХЕМА 1

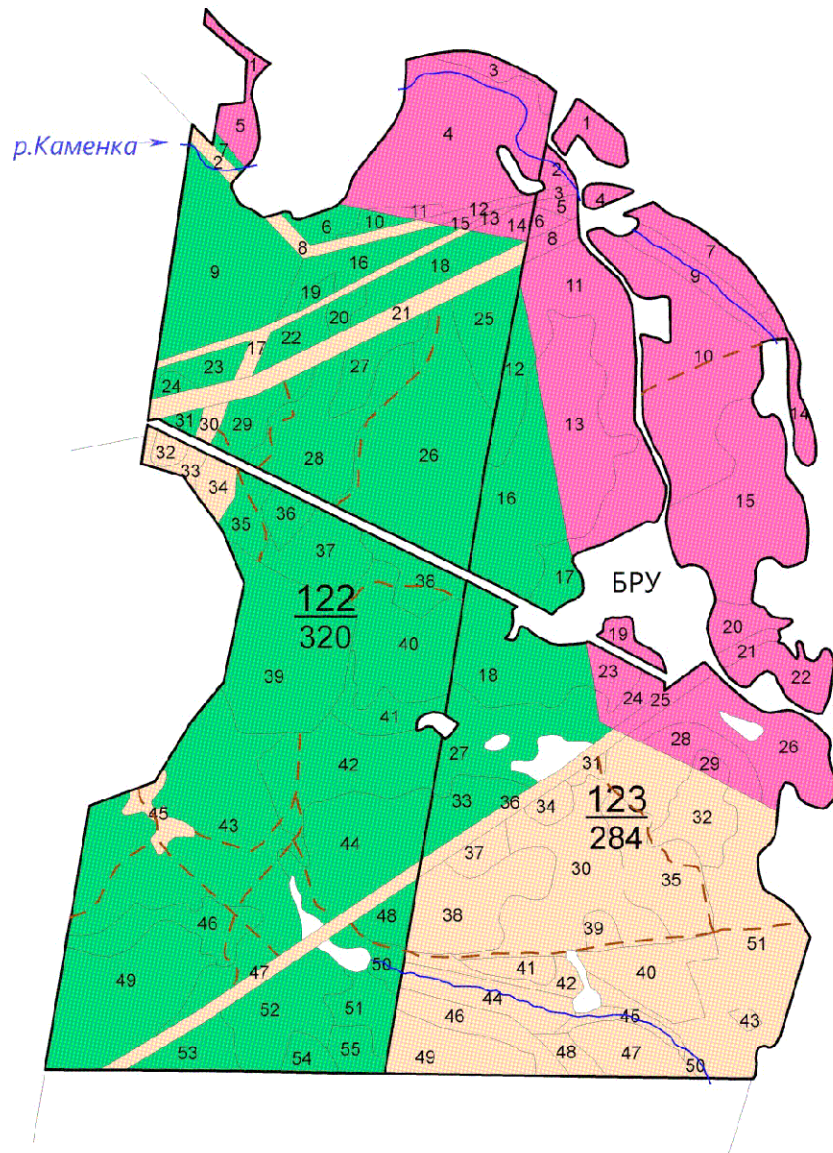


УСЛОВНЫЕ ОБОЗНАЧЕНИЯ:


-  – лесной участок, планируемый
к исключению из границ
лесопарковых зон

Приложение № 2
к границам лесопарковых зон
на территории Карпинского
лесничества Свердловской области

КАРТА-СХЕМА 2



УСЛОВНЫЕ ОБОЗНАЧЕНИЯ:

-  – лесной участок, планируемый
к включению в границы
лесопарковых зон