



ПРАВИТЕЛЬСТВО СВЕРДЛОВСКОЙ ОБЛАСТИ

ПОСТАНОВЛЕНИЕ

14.03.2019

№ 171-ПП

г. Екатеринбург

Об изменении и установлении границ лесопарковых зон на территории Березовского лесничества Свердловской области

В соответствии со статьей 82 Лесного кодекса Российской Федерации, постановлением Правительства Российской Федерации от 14.12.2009 № 1007 «Об утверждении Положения об определении функциональных зон в лесопарковых зонах, площади и границ лесопарковых зон, зеленых зон», подпунктом 10 статьи 15 Областного закона от 4 ноября 1995 года № 31-ОЗ «О Правительстве Свердловской области», постановлением Правительства Свердловской области от 16.09.2015 № 832-ПП «О Министерстве природных ресурсов и экологии Свердловской области», на основании письма Федерального агентства лесного хозяйства от 08.11.2018 № АВ-03-27/18748, приказа Департамента лесного хозяйства Свердловской области от 07.12.2018 № 1254 «Об утверждении проектной документации по изменению и установлению границ лесопарковых зон на территории Березовского лесничества Свердловской области» Правительство Свердловской области

ПОСТАНОВЛЯЕТ:

1. Изменить и установить границы лесопарковых зон на территории Березовского лесничества Свердловской области (приложение).
2. Контроль за исполнением настоящего постановления возложить на Первого Заместителя Губернатора Свердловской области А.В. Орлова.
3. Настоящее постановление опубликовать на «Официальном интернет-портале правовой информации Свердловской области» (www.pravo.gov66.ru).

Губернатор
Свердловской области



Е.В. Куйвашев

Приложение
к постановлению Правительства
Свердловской области
от 14.03.2019 № 171-ПП

ГРАНИЦЫ
лесопарковых зон на территории
Березовского лесничества Свердловской области

**Лесные участки, планируемые к исключению
из границ лесопарковых зон**

В целях строительства объектов религиозного и благотворительного назначения, объектов инфраструктуры Среднеуральского женского монастыря в честь иконы Божией Матери «Спорительница хлебов»

Лесные участки, планируемые к исключению из границ лесопарковых зон, расположены в части кварталов 21, 27, 28 Среднеуральского участка Среднеуральского участкового лесничества Березовского лесничества Свердловской области в границах городского округа Среднеуральск.

Общая площадь лесных участков, планируемых к исключению из границ лесопарковых зон, составляет 90,553 га. Перечень кварталов и выделов в составе лесных участков, планируемых к исключению из границ лесопарковых зон, приведен в таблице 1.

Таблица 1

Перечень кварталов и выделов в составе лесных участков,
планируемых к исключению из границ лесопарковых зон

Номер строки	Лесничество	Участковое лесничество	Участок	Номер квартала	Номер выдела	Площадь (га)
1.	Березовское	Среднеуральское	Среднеуральский	21	26, 36–39	9,7
2.				27	2–7, 10–14, 17–19, 25, 26, 29, 32–36, 54–56, 61, 63, 65, 68–71, 73	64,833
3.				28	1, 2, 7, 9–12, 18, 23, 67, 71–73, 75	16,02
4.	Итого по участку					90,553
5.	Итого по участковому лесничеству					90,553
6.	Всего по лесничеству					90,553

Территориальное размещение лесных участков, планируемых к исключению из границ лесопарковых зон, представлено на карте-схеме 1 (приложение № 1).

**Лесной участок, планируемый к включению
в границы лесопарковых зон**

Лесной участок, планируемый к включению в границы лесопарковых зон, расположен в части квартала 40 Мостовского участка Мостовского участкового

лесничества Березовского лесничества Свердловской области в границах городского округа Верхняя Пышма.

Площадь лесного участка, планируемого к включению в границы лесопарковых зон, составляет 90,553 га.

Перечень кварталов и выделов в составе лесного участка, планируемого к включению в границы лесопарковых зон, приведен в таблице 2.

Таблица 2

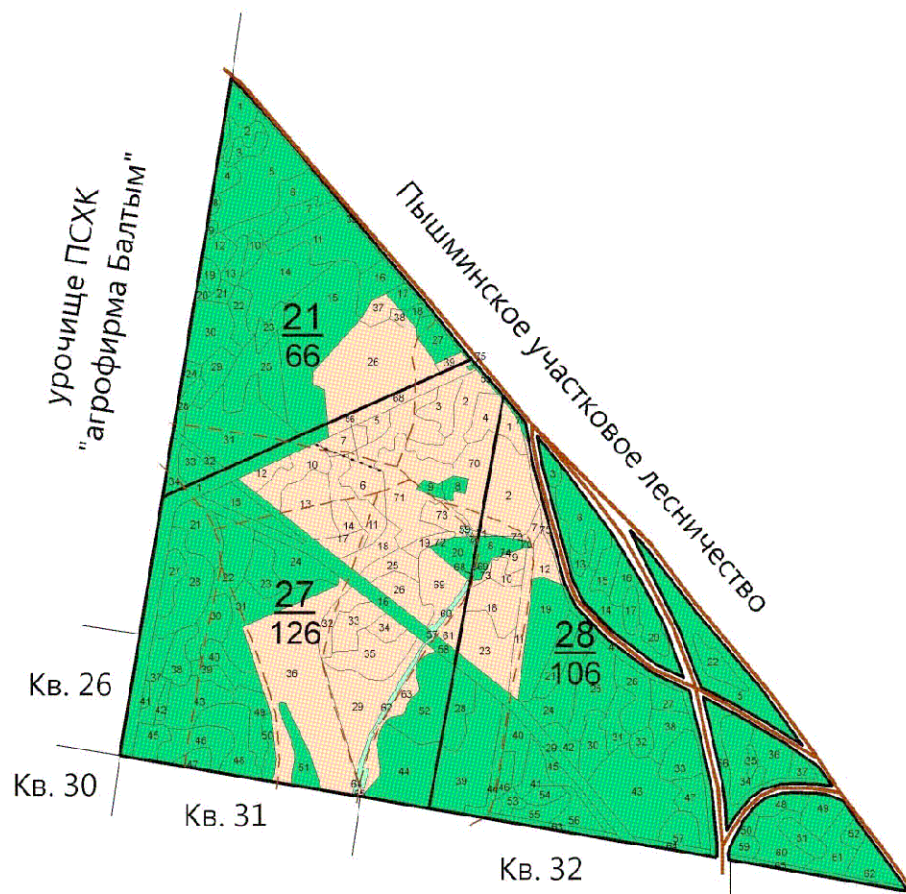
Перечень кварталов и выделов в составе лесного участка,
планируемого к включению в границы лесопарковых зон

Номер строки	Лесничество	Участковое лесничество	Участок	Номер квартала	Номер выдела	Площадь (га)
1.	Березовское	Мостовское	Мостовской	40	4–8, 10–13, 18, 19, 25	90,553
2.	Итого по участку					90,553
3.	Итого по участковому лесничеству					90,553
4.	Всего по лесничеству					90,553


Территориальное размещение лесного участка, планируемого к включению в границы лесопарковых зон, представлено на карте-схеме 2 (приложение № 2).

Приложение № 1
к границам лесопарковых зон
на территории Березовского
лесничества Свердловской области

КАРТА-СХЕМА 1

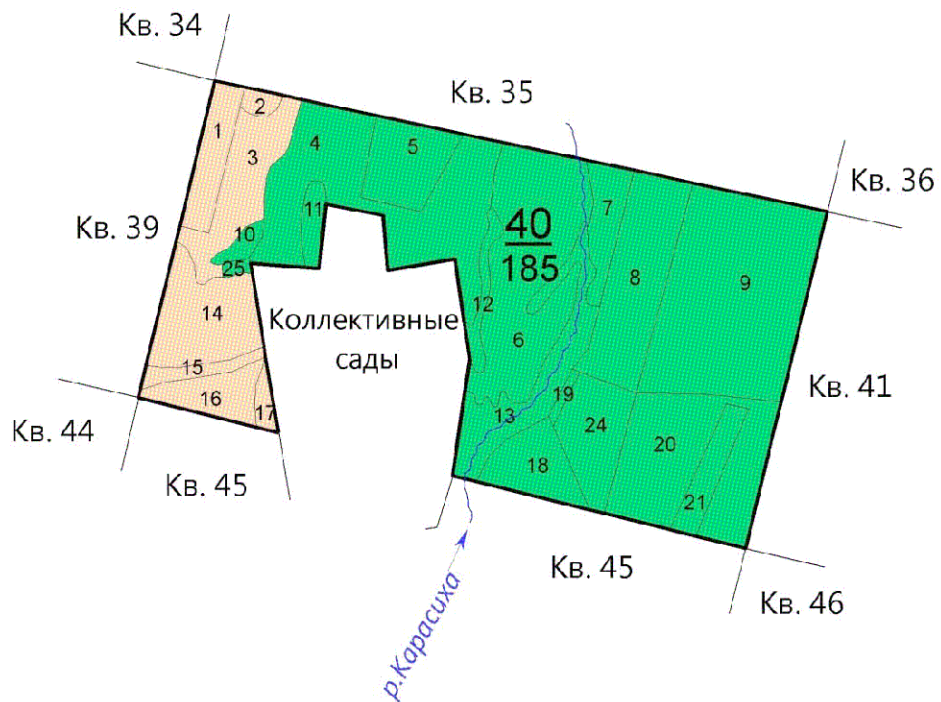


УСЛОВНЫЕ ОБОЗНАЧЕНИЯ:


-  – лесные участки, планируемые
к исключению из границ
лесопарковых зон

Приложение № 2
к границам лесопарковых зон
на территории Березовского
лесничества Свердловской области

КАРТА-СХЕМА 2



УСЛОВНЫЕ ОБОЗНАЧЕНИЯ:

 — лесной участок, планируемый
к включению в границы
лесопарковых зон