



ПРАВИТЕЛЬСТВО СВЕРДЛОВСКОЙ ОБЛАСТИ

ПОСТАНОВЛЕНИЕ

28.06.2019

№ 405-ПП

г. Екатеринбург

Об изменении и установлении границ лесопарковых зон на территории Сысертского лесничества Свердловской области

В соответствии со статьей 82 Лесного кодекса Российской Федерации, постановлением Правительства Российской Федерации от 14.12.2009 № 1007 «Об утверждении Положения об определении функциональных зон в лесопарковых зонах, площади и границ лесопарковых зон, зеленых зон», подпунктом 10 статьи 15 Областного закона от 4 ноября 1995 года № 31-ОЗ «О Правительстве Свердловской области», постановлением Правительства Свердловской области от 16.09.2015 № 832-ПП «О Министерстве природных ресурсов и экологии Свердловской области», на основании письма Федерального агентства лесного хозяйства от 20.02.2019 № АВ-03-27/2672, приказа Министерства природных ресурсов и экологии Свердловской области от 08.05.2019 № 731 «Об утверждении проектной документации по изменению и установлению границ лесопарковых зон на территории Сысертского лесничества Свердловской области» Правительство Свердловской области

ПОСТАНОВЛЯЕТ:

1. Изменить и установить границы лесопарковых зон на территории Сысертского лесничества Свердловской области (приложение).
2. Контроль за исполнением настоящего постановления возложить на Первого Заместителя Губернатора Свердловской области А.В. Орлова.
3. Настоящее постановление опубликовать на «Официальном интернет-портале правовой информации Свердловской области» (www.pravo.gov66.ru).

Губернатор
Свердловской области



Е.В. Куйвашев

Приложение
к постановлению Правительства
Свердловской области
от 28.06.2019 № 405-ПП

ГРАНИЦЫ
лесопарковых зон на территории
Сысертского лесничества Свердловской области

**Лесные участки, планируемые к исключению
из границ лесопарковых зон**

**В целях разведки и добычи мрамора Мраморского месторождения
в соответствии с лицензией на пользование недрами СВЕ 07396 ТЭ**

Лесные участки, планируемые к исключению из границ лесопарковых зон, расположены в кварталах 38, 47, 48 Кургановского участка Пионерского участкового лесничества Сысертского лесничества Свердловской области в границах Полевского городского округа.

Общая площадь лесных участков, планируемых к исключению из границ лесопарковых зон, составляет 17,6 га.

Перечень кварталов и выделов в составе лесных участков, планируемых к исключению из границ лесопарковых зон, приведен в таблице 1.

Таблица 1

Перечень кварталов и выделов в составе лесных участков,
планируемых к исключению из границ лесопарковых зон

Номер строки	Лесничество	Участковое лесничество	Участок	Номер квартала	Номер выдела	Площадь (га)
1.	Сысертское	Пионерское	Кургановский	38	39	0,4
2.					40	0,7
3.					41	0,1
4.					42	1,3
5.				47	22	0,29
6.					42	0,1
7.					44	0,1
8.				48	3	1,4
9.					4	0,8
10.					5	3,8
11.					6	1,9
12.					8	0,9
13.					41	0,7
14.					44	0,3
15.					45	0,6
16.					46	0,6
17.					53	0,11
18.					54	0,05
19.					55	0,5
20.					56	0,05
21.					57	2,9
22.	Итого по участку					17,6
23.	Итого по участковому лесничеству					17,6
24.	Всего по лесничеству					17,6

Территориальное размещение лесных участков, планируемых к исключению из границ лесопарковых зон, представлено на карте-схеме 1 (приложение № 1).

**Лесной участок, планируемый к включению
в границы лесопарковых зон**

Лесной участок, планируемый к включению в границы лесопарковых зон, расположен в части квартала 76 Кенчурского участка Полевского участкового лесничества Сысертского лесничества Свердловской области в границах Полевского городского округа.

Площадь лесного участка, планируемого к включению в границы лесопарковых зон, составляет 17,6 га.

Перечень выделов в составе квартала лесного участка, планируемого к включению в границы лесопарковых зон, приведен в таблице 2.

Таблица 2

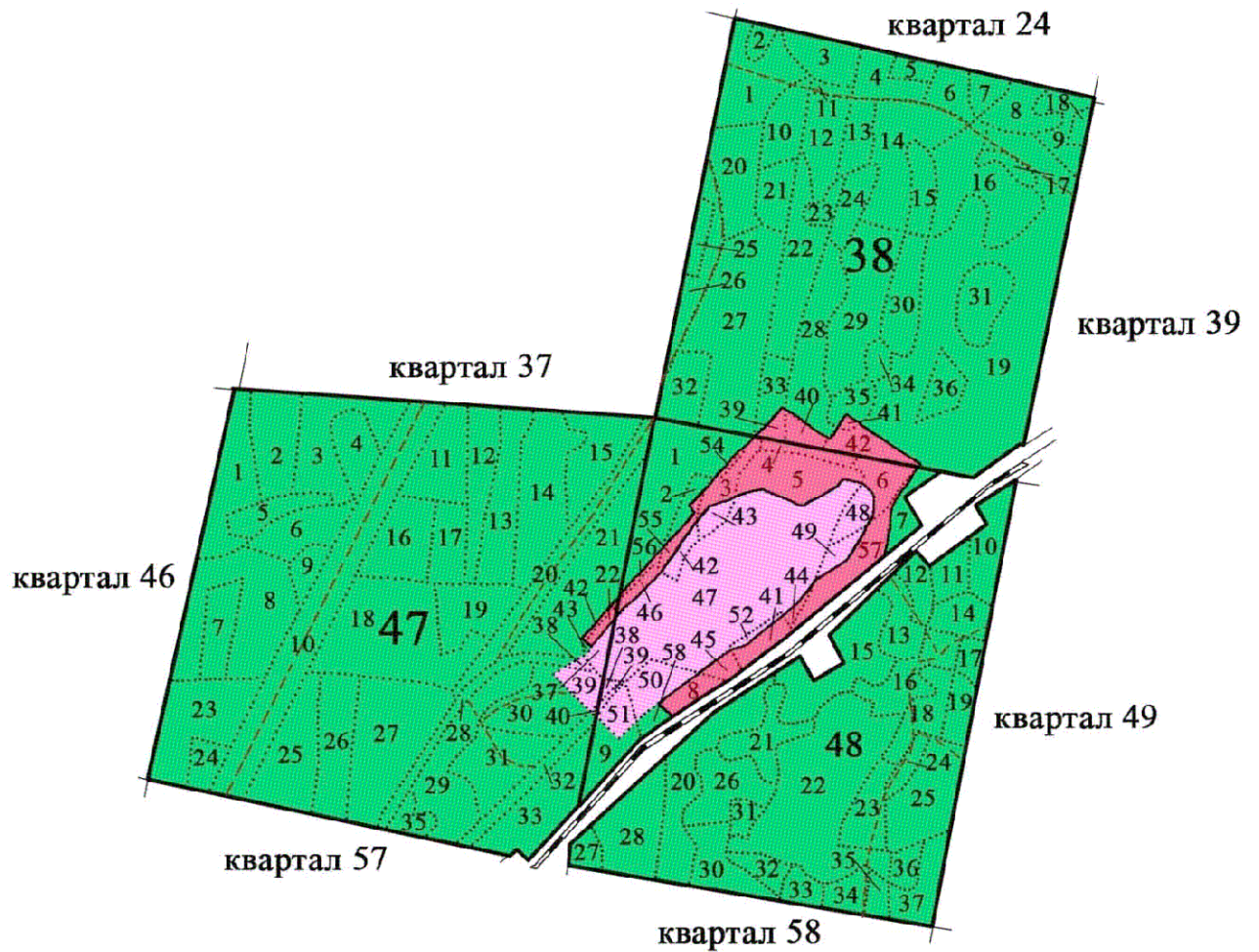
Перечень выделов в составе квартала лесного участка,
планируемого к включению в границы лесопарковых зон

Номер строки	Лесничество	Участковое лесничество	Участок	Номер квартала	Номер выдела	Площадь (га)
1.	Сысертское	Полевское	Кенчурский	76	31	7,7
2.					38	3,1
3.					39	6,8
4.	Итого по участку					17,6
5.	Итого по участковому лесничеству					17,6
6.	Всего по лесничеству					17,6


Территориальное размещение лесного участка, планируемого к включению в границы лесопарковых зон, представлено на карте-схеме 2 (приложение № 2).

Приложение № 1
к границам лесопарковых зон
на территории Сысертского
лесничества Свердловской области

КАРТА-СХЕМА 1

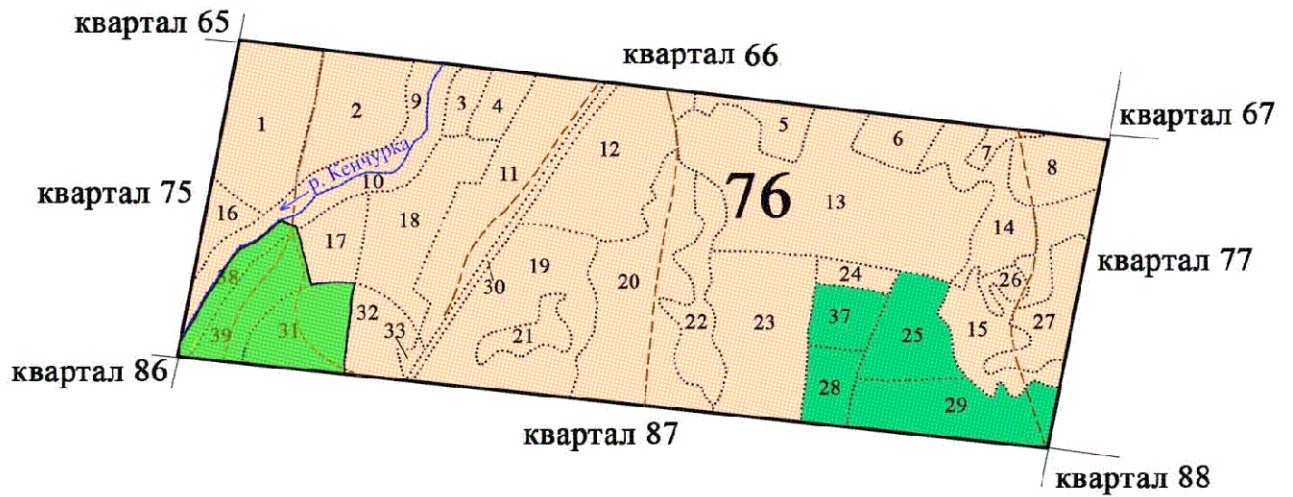


УСЛОВНЫЕ ОБОЗНАЧЕНИЯ:


 – лесные участки, планируемые
к исключению из границ
лесопарковых зон

Приложение № 2
к границам лесопарковых зон
на территории Сысертского
лесничества Свердловской области

КАРТА-СХЕМА 2



УСЛОВНЫЕ ОБОЗНАЧЕНИЯ:

-  – лесной участок, планируемый
к включению в границы
лесопарковых зон