



# ПРАВИТЕЛЬСТВО СВЕРДЛОВСКОЙ ОБЛАСТИ

## ПОСТАНОВЛЕНИЕ

01.08.2019

№ 481-ПП

г. Екатеринбург

### Об изменении и установлении границ земель, на которых расположены леса, расположенные в лесопарковых зонах, на территории Нижне-Тагильского лесничества Свердловской области

В соответствии со статьей 82 Лесного кодекса Российской Федерации, постановлением Правительства Российской Федерации от 14.12.2009 № 1007 «Об утверждении Положения об определении функциональных зон в лесопарковых зонах, площади и границ лесопарковых зон, зеленых зон», подпунктом 10-1 статьи 15 Областного закона от 4 ноября 1995 года № 31-ОЗ «О Правительстве Свердловской области», постановлением Правительства Свердловской области от 16.09.2015 № 832-ПП «О Министерстве природных ресурсов и экологии Свердловской области», на основании письма Федерального агентства лесного хозяйства от 29.03.2019 № АВ-03-27/5359, приказа Министерства природных ресурсов и экологии Свердловской области от 23.05.2019 № 823 «Об утверждении проектной документации по изменению и установлению границ лесопарковых зон на территории Нижне-Тагильского лесничества Свердловской области» Правительство Свердловской области **ПОСТАНОВЛЯЕТ:**

1. Изменить и установить границы земель, на которых расположены леса, расположенные в лесопарковых зонах, на территории Нижне-Тагильского лесничества Свердловской области (приложение).

2. Контроль за исполнением настоящего постановления возложить на Первого Заместителя Губернатора Свердловской области А.В. Орлова.

3. Настоящее постановление опубликовать на «Официальном интернет-портале правовой информации Свердловской области» ([www.pravo.gov66.ru](http://www.pravo.gov66.ru)).

Губернатор  
Свердловской области



Е.В. Куйвашев

Приложение  
к постановлению Правительства  
Свердловской области  
от 01.08.2019 № 481-ПП

## **ГРАНИЦЫ**

**земель, на которых расположены леса, расположенные в лесопарковых  
зонах, на территории Нижне-Тагильского лесничества Свердловской области**

**Лесные участки, планируемые к исключению  
из границ земель, на которых расположены леса, расположенные  
в лесопарковых зонах**

**В целях разведки и добычи полезных ископаемых**

Лесные участки, планируемые к исключению из границ земель, на которых расположены леса, расположенные в лесопарковых зонах, находятся в части кварталов 202, 203, 214 Городского участка Городского участкового лесничества Нижне-Тагильского лесничества Свердловской области в границах города Нижний Тагил.

Общая площадь исключаемых лесных участков составляет 36,6 га.

Перечень кварталов и выделов в составе лесных участков, планируемых к исключению из границ земель, на которых расположены леса, расположенные в лесопарковых зонах, приведен в таблице 1.

Таблица 1

Перечень кварталов и выделов в составе лесных участков,  
планируемых к исключению из границ земель, на которых расположены леса,  
расположенные в лесопарковых зонах

Номер строки	Лесничество	Участковое лесничество	Участок	Номер квартала	Номер выдела	Площадь (га)
1.	Нижне-Тагильское	Городское	Городской	202	23	0,3
2.					24	2,9
3.					25	0,2
4.					26	0,3
5.					27	0,1
6.				203	36	8,3
7.					37	18,3
8.				214	26	0,3
9.					27	5,8
10.					29	0,1
11.	Итого по участку					36,6
12.	Итого по участковому лесничеству					36,6
13.	Всего по лесничеству					36,6

Территориальное размещение вышеуказанных лесных участков представлено на карте-схеме 1 (приложение № 1).

**Лесной участок, планируемый к включению  
в границы земель, на которых расположены леса, расположенные  
в лесопарковых зонах**

Лесной участок, планируемый к включению в границы земель, на которых расположены леса, расположенные в лесопарковых зонах, находится в части

квартала 202 Усть-Уткинского участка Усть-Уткинского участкового лесничества Нижне-Тагильского лесничества Свердловской области в границах города Нижний Тагил.

Площадь включаемого лесного участка составляет 36,6 га.

Перечень выделов в составе квартала лесного участка, планируемого к включению в границы земель, на которых расположены леса, расположенные в лесопарковых зонах, приведен в таблице 2.

Таблица 2

Перечень выделов в составе квартала лесного участка, планируемого к включению в границы земель, на которых расположены леса, расположенные в лесопарковых зонах

Номер строки	Лесничество	Участковое лесничество	Участок	Номер квартала	Номер выдела	Площадь (га)
1.	Нижне-Тагильское	Усть-Уткинское	Усть-Уткинский	202	20	8,4
2.					22	28,2
3.	Итого по участку					36,6
4.	Итого по участковому лесничеству					36,6
5.	Всего по лесничеству					36,6


Территориальное размещение вышеуказанного лесного участка представлено на карте-схеме 2 (приложение № 2).

Приложение № 1  
к границам земель, на которых  
расположены леса, расположенные  
в лесопарковых зонах, на территории  
Нижне-Тагильского лесничества  
Свердловской области

КАРТА-СХЕМА 1

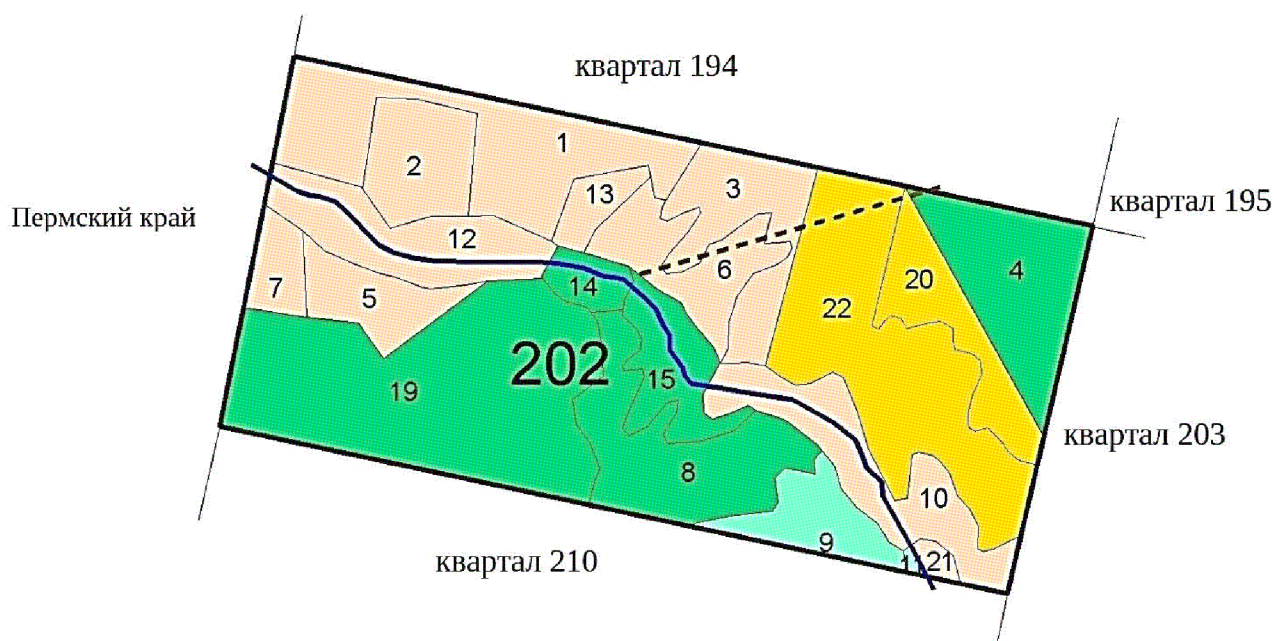


## УСЛОВНЫЕ ОБОЗНАЧЕНИЯ:


-  — лесные участки, планируемые к исключению из границ земель, на которых расположены леса, расположенные в лесопарковых зонах

Приложение № 2  
к границам земель, на которых  
расположены леса, расположенные  
в лесопарковых зонах, на территории  
Нижне-Тагильского лесничества  
Свердловской области

КАРТА-СХЕМА 2



УСЛОВНЫЕ ОБОЗНАЧЕНИЯ:

-  – лесной участок, планируемый к включению в границы земель, на которых расположены леса, расположенные в лесопарковых зонах