



ПРАВИТЕЛЬСТВО СВЕРДЛОВСКОЙ ОБЛАСТИ

ПОСТАНОВЛЕНИЕ

17.10.2019

№ 698-ПП

г. Екатеринбург

Об изменении и установлении границ земель, на которых расположены леса, расположенные в лесопарковых зонах и зеленых зонах, на территории Камышловского лесничества Свердловской области

В соответствии со статьей 82 Лесного кодекса Российской Федерации, постановлением Правительства Российской Федерации от 14.12.2009 № 1007 «Об утверждении Положения об определении функциональных зон в лесопарковых зонах, площади и границ лесопарковых зон, зеленых зон», подпунктом 10-1 статьи 15 Областного закона от 4 ноября 1995 года № 31-ОЗ «О Правительстве Свердловской области», постановлением Правительства Свердловской области от 16.09.2015 № 832-ПП «О Министерстве природных ресурсов и экологии Свердловской области», на основании приказа Министерства природных ресурсов и экологии Свердловской области от 19.08.2019 № 1370 «Об утверждении проектной документации по изменению и установлению границ земель, на которых расположены леса, расположенные в лесопарковых зонах, на территории Камышловского лесничества Свердловской области» Правительство Свердловской области

ПОСТАНОВЛЯЕТ:

1. Изменить и установить границы земель, на которых расположены леса, расположенные в лесопарковых зонах и зеленых зонах, на территории Камышловского лесничества Свердловской области (приложение).

2. Контроль за исполнением настоящего постановления возложить на Первого Заместителя Губернатора Свердловской области А.В. Орлова.

3. Настоящее постановление опубликовать на «Официальном интернет-портале правовой информации Свердловской области» (www.pravo.gov66.ru).

Губернатор
Свердловской области



Е.В. Куйвашев

Приложение
к постановлению Правительства
Свердловской области
от 17.10.2019 № 698-ПП

ГРАНИЦЫ

**земель, на которых расположены леса, расположенные в лесопарковых зонах
и зеленых зонах, на территории Камышловского лесничества Свердловской
области**

**Лесной участок, планируемый к исключению
из границ земель, на которых расположены леса, расположенные
в лесопарковых зонах**

В целях получения возможности размещения подземного газопровода

Лесной участок, планируемый к исключению из границ земель, на которых расположены леса, расположенные в лесопарковых зонах, и включению в границы земель, на которых расположены леса, расположенные в зеленых зонах, находится в части кварталов 141, 143 Городского участка Городского участкового лесничества Камышловского лесничества Свердловской области в границах Камышловского городского округа.

Площадь исключаемого лесного участка составляет 0,69 га.

Перечень кварталов и выделов, планируемых к исключению из границ земель, на которых расположены леса, расположенные в лесопарковых зонах, приведен в таблице 1.

Таблица 1

Перечень кварталов и выделов, планируемых к исключению из границ земель,
на которых расположены леса, расположенные в лесопарковых зонах

| Номер строки | Лесничество | Участковое лесничество | Участок | Номер квартала | Номер выдела | Площадь (га) |
|--------------|----------------------------------|------------------------|-----------|----------------|--------------|--------------|
| 1. | Камышловское | Городское | Городской | 141 | 11 | 0,155 |
| 2. | | | | | 12 | 0,002 |
| 3. | | | | | 13 | 0,002 |
| 4. | | | | | 14 | 0,001 |
| 5. | | | | 143 | 28 | 0,524 |
| 6. | | | | | 29 | 0,001 |
| 7. | | | | | 30 | 0,004 |
| 8. | | | | | 31 | 0,001 |
| 9. | Итого по участку | | | | | 0,69 |
| 10. | Итого по участковому лесничеству | | | | | 0,69 |
| 11. | Всего по лесничеству | | | | | 0,69 |

Территориальное размещение вышеуказанного лесного участка представлено на карте-схеме 1 (приложение № 1).

**Лесной участок, планируемый к включению
в границы земель, на которых расположены леса, расположенные
в лесопарковых зонах**

Лесной участок, планируемый к включению в границы земель, на которых расположены леса, расположенные в лесопарковых зонах, из границ земель, на которых расположены леса, расположенные в зеленых зонах, находится в части квартала 31 Городского участка Городского участкового лесничества

Камышловского лесничества Свердловской области в границах Камышловского городского округа.

Площадь включаемого лесного участка составляет 0,69 га.

Перечень выделов в составе лесного участка, планируемого к включению в границы земель, на которых расположены леса, расположенные в лесопарковых зонах, приведен в таблице 2.

Таблица 2

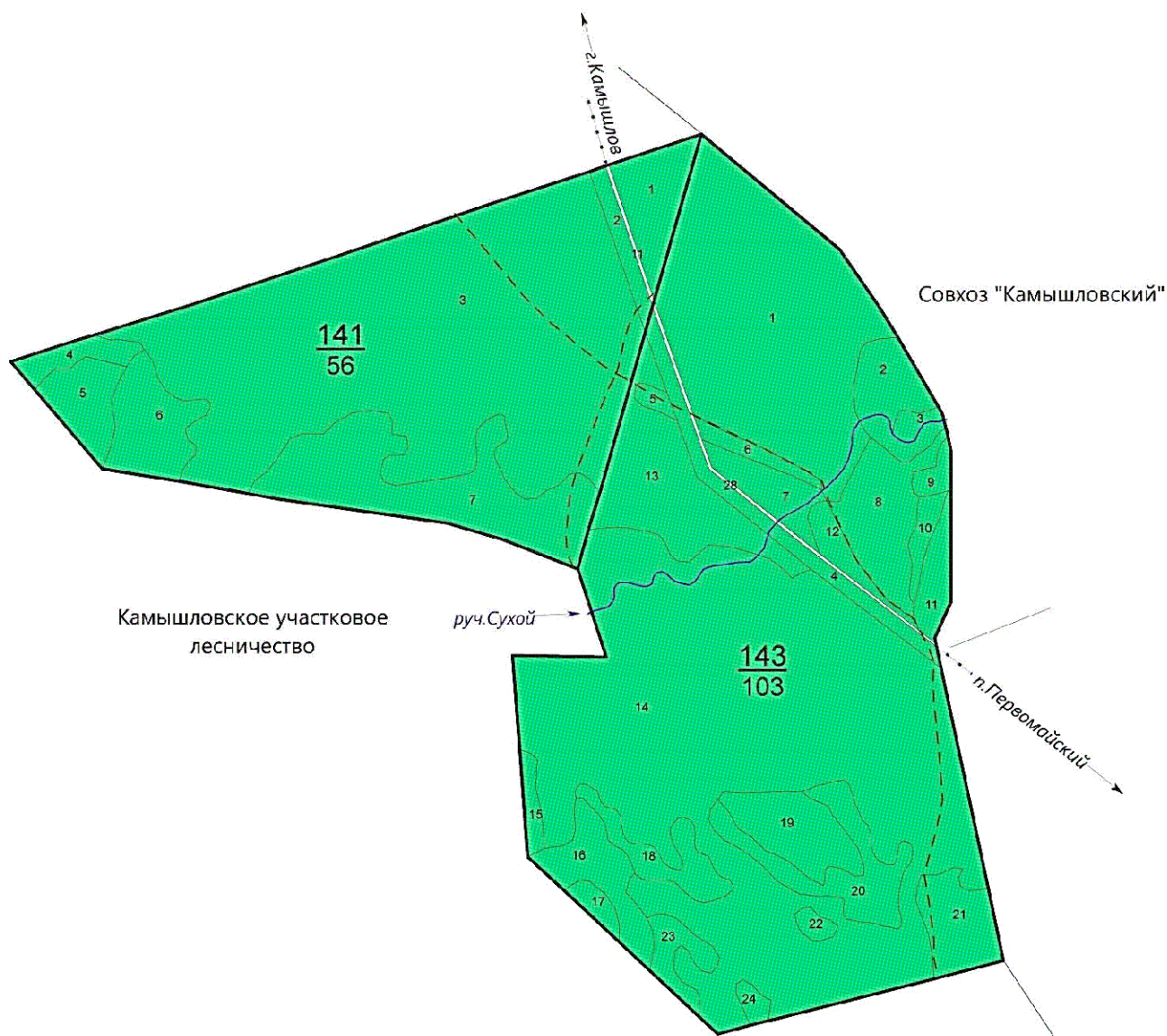
Перечень выделов в составе лесного участка,
планируемого к включению в границы земель, на которых расположены леса,
расположенные в лесопарковых зонах

| Номер строки | Лесничество | Участковое лесничество | Участок | Номер квартала | Номер выдела | Площадь (га) |
|--------------|----------------------------------|------------------------|-----------|----------------|--------------|--------------|
| 1. | Камышловское | Городское | Городской | 31 | 36 | 0,69 |
| 2. | Итого по участку | | | | | 0,69 |
| 3. | Итого по участковому лесничеству | | | | | 0,69 |
| 4. | Всего по лесничеству | | | | | 0,69 |


Территориальное размещение вышеуказанного лесного участка представлено на карте-схеме 2 (приложение № 2).

Приложение № 1
к границам земель, на которых
расположены леса, расположенные
в лесопарковых зонах и зеленых
зонах, на территории
Камышловского лесничества
Свердловской области

КАРТА-СХЕМА 1

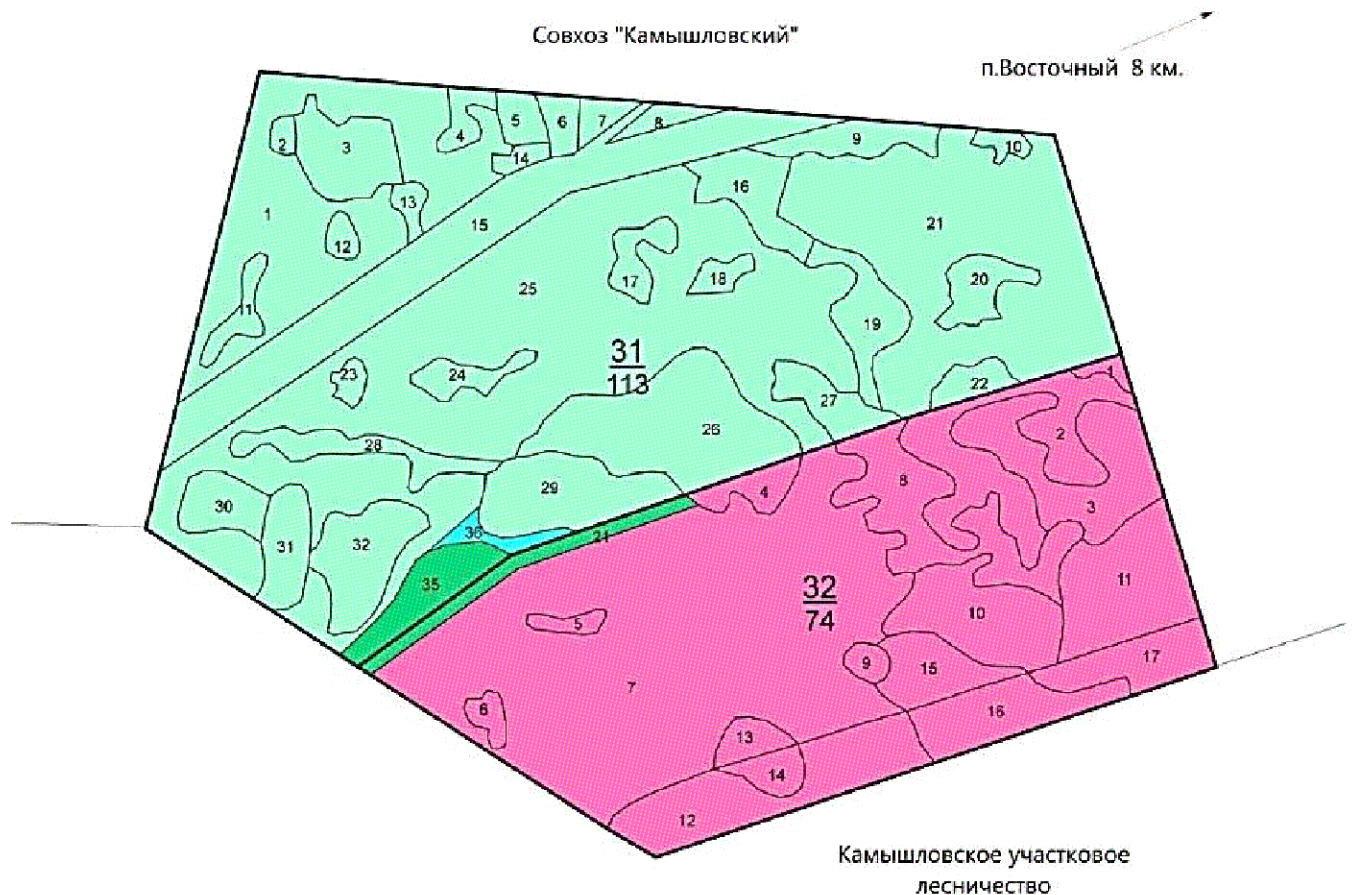


УСЛОВНЫЕ ОБОЗНАЧЕНИЯ:

 – лесной участок, планируемый к исключению из границ земель, на которых расположены леса, расположенные в лесопарковых зонах

Приложение № 2
к границам земель, на которых
расположены леса, расположенные
в лесопарковых зонах и зеленых
зонах, на территории
Камышловского лесничества
Свердловской области

КАРТА-СХЕМА 2



УСЛОВНЫЕ ОБОЗНАЧЕНИЯ:

- лесной участок, планируемый к включению в границы земель, на которых расположены леса, расположенные в лесопарковых зонах