



ПРАВИТЕЛЬСТВО СВЕРДЛОВСКОЙ ОБЛАСТИ

ПОСТАНОВЛЕНИЕ

12.12.2019

№ 909-ПП

г. Екатеринбург

Об изменении и установлении границ земель, на которых расположены леса, расположенные в лесопарковых зонах, на территории Режевского лесничества Свердловской области

В соответствии со статьей 82 Лесного кодекса Российской Федерации, постановлением Правительства Российской Федерации от 14.12.2009 № 1007 «Об утверждении Положения об определении функциональных зон в лесопарковых зонах, площади и границ лесопарковых зон, зеленых зон», подпунктом 10-1 статьи 15 Областного закона от 4 ноября 1995 года № 31-ОЗ «О Правительстве Свердловской области», постановлением Правительства Свердловской области от 16.09.2015 № 832-ПП «О Министерстве природных ресурсов и экологии Свердловской области», на основании письма Федерального агентства лесного хозяйства от 17.09.2019 № АВ-03-27/18040, приказа Министерства природных ресурсов и экологии Свердловской области от 07.11.2019 № 1817 «Об утверждении проектной документации по изменению и установлению границ земель, на которых расположены леса, расположенные в лесопарковых зонах, на территории Режевского лесничества Свердловской области» Правительство Свердловской области

ПОСТАНОВЛЯЕТ:

1. Изменить и установить границы земель, на которых расположены леса, расположенные в лесопарковых зонах, на территории Режевского лесничества Свердловской области (приложение).

2. Контроль за исполнением настоящего постановления возложить на Первого Заместителя Губернатора Свердловской области А.В. Орлова.

3. Настоящее постановление опубликовать на «Официальном интернет-портале правовой информации Свердловской области» (www.pravo.gov66.ru).

Губернатор
Свердловской области



Е.В. Куйвашев

Приложение
к постановлению Правительства
Свердловской области
от 12.12.2019 № 909-ПП

ГРАНИЦЫ

**земель, на которых расположены леса, расположенные в лесопарковых
зонах, на территории Режевского лесничества Свердловской области**

**Лесные участки, планируемые к исключению
из границ земель, на которых расположены леса, расположенные
в лесопарковых зонах**

**В целях строительства переходно-скоростных полос на км 73+800
автомобильной дороги г. Екатеринбург – г. Реж – г. Алапаевск**

Лесные участки, планируемые к исключению из границ земель, на которых расположены леса, расположенные в лесопарковых зонах, находятся в части кварталов 108, 125 Режевского участка Режевского участкового лесничества Режевского лесничества Свердловской области в границах Режевского городского округа.

Общая площадь лесных участков, планируемых к исключению из границ земель, на которых расположены леса, расположенные в лесопарковых зонах, составляет 0,3 га.

Перечень кварталов и выделов в составе лесных участков, планируемых к исключению из границ земель, на которых расположены леса, расположенные в лесопарковых зонах, приведен в таблице 1.

Таблица 1

Перечень кварталов и выделов в составе лесных участков,
планируемых к исключению из границ земель, на которых расположены леса,
расположенные в лесопарковых зонах

Номер строки	Лесничество	Участковое лесничество	Участок	Номер квартала	Номер выдела	Площадь (га)
1.	Режевское	Режевское	Режевской	108	40	0,1063
2.				125	60	0,1409
3.					61	0,0528
4.	Итого по участку					0,3
5.	Итого по участковому лесничеству					0,3
6.	Всего по лесничеству					0,3

Территориальное размещение лесных участков, планируемых к исключению из границ земель, на которых расположены леса, расположенные в лесопарковых зонах, представлено на карте-схеме 1 (приложение № 1).

**Лесной участок, планируемый к включению
в границы земель, на которых расположены леса, расположенные
в лесопарковых зонах**

Лесной участок, планируемый к включению в границы земель, на которых расположены леса, расположенные в лесопарковых зонах, расположен в части квартала 97 Режевского участка Режевского участкового лесничества Режевского лесничества Свердловской области в границах Режевского городского округа.

Площадь лесного участка, планируемого к включению в границы земель, на которых расположены леса, расположенные в лесопарковых зонах, составляет 0,3 га.

Перечень выделов в составе лесного участка, планируемого к включению в границы земель, на которых расположены леса, расположенные в лесопарковых зонах, приведен в таблице 2.

Таблица 2

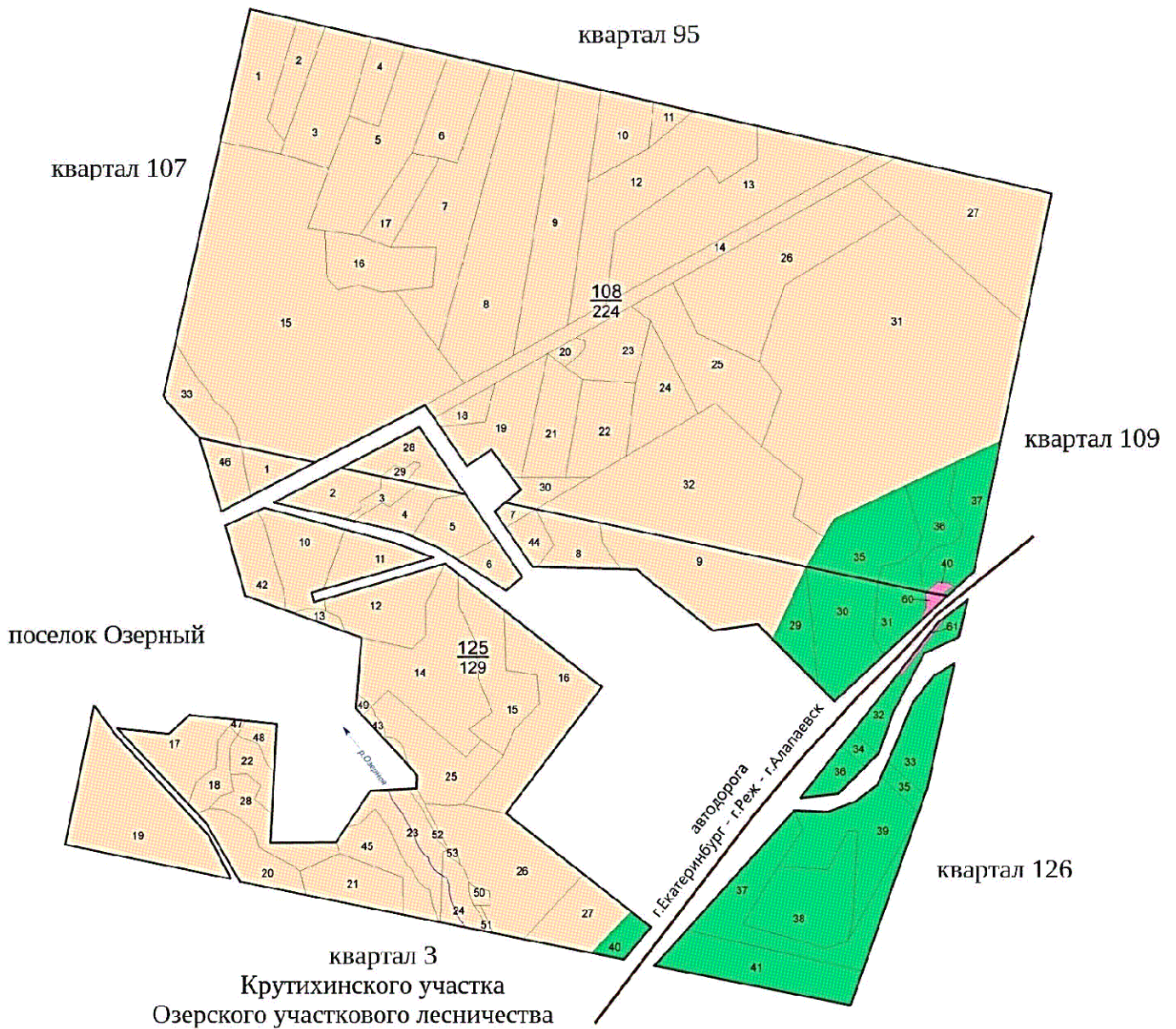
Перечень выделов в составе лесного участка,
планируемого к включению в границы земель, на которых расположены леса,
расположенные в лесопарковых зонах

Номер строки	Лесничество	Участковое лесничество	Участок	Номер квартала	Номер выдела	Площадь (га)
1.	Режевское	Режевское	Режевской	97	54	0,3
2.	Итого по участку					0,3
3.	Итого по участковому лесничеству					0,3
4.	Всего по лесничеству					0,3

Территориальное размещение лесного участка, планируемого к включению в границы земель, на которых расположены леса, расположенные в лесопарковых зонах, представлено на карте-схеме 2 (приложение № 2).

Приложение № 1
к границам земель, на которых
расположены леса, расположенные
в лесопарковых зонах, на территории
Режевского лесничества
Свердловской области

КАРТА-СХЕМА 1

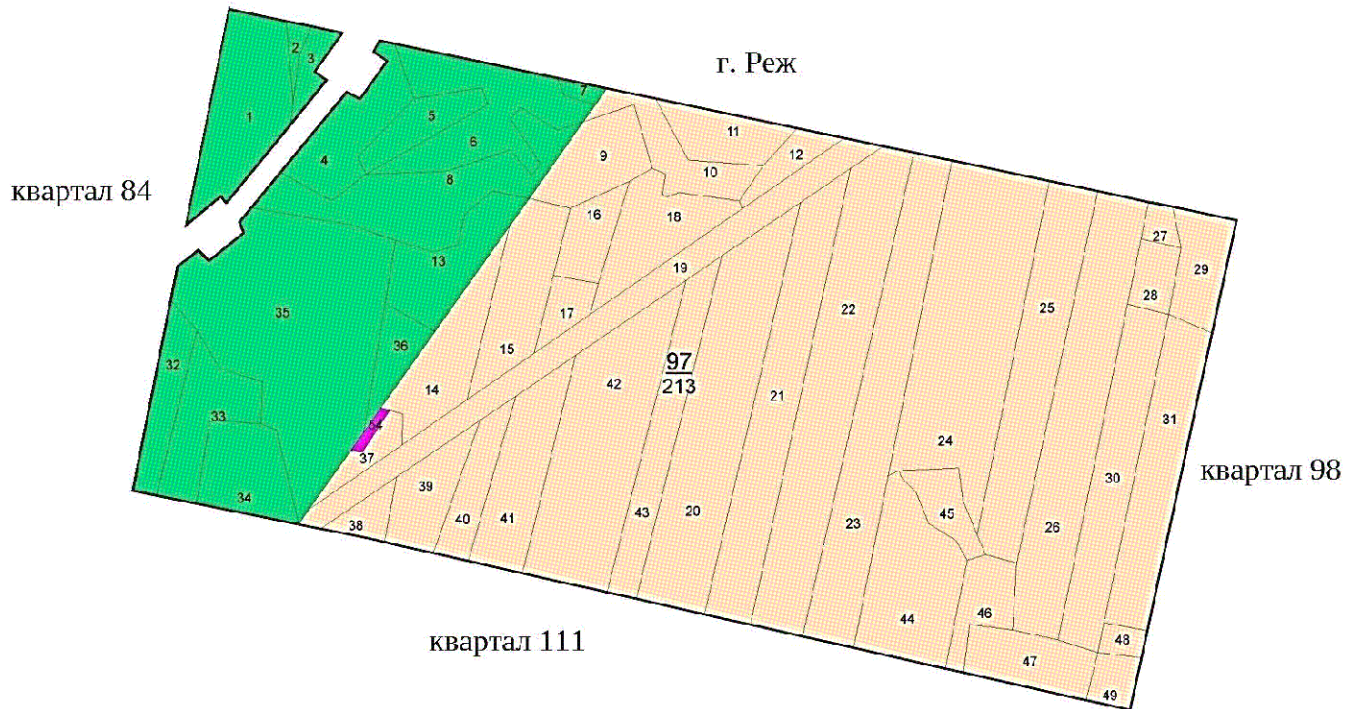


УСЛОВНЫЕ ОБОЗНАЧЕНИЯ:


- лесные участки, планируемые к исключению из границ земель, на которых расположены леса, расположенные в лесопарковых зонах

Приложение № 2
к границам земель, на которых
расположены леса, расположенные
в лесопарковых зонах, на территории
Режевского лесничества
Свердловской области

КАРТА-СХЕМА 2



УСЛОВНЫЕ ОБОЗНАЧЕНИЯ:

-  – лесной участок, планируемый к включению в границы земель, на которых расположены леса, расположенные в лесопарковых зонах