



ПОСТАНОВЛЕНИЕ ПРАВИТЕЛЬСТВА СВЕРДЛОВСКОЙ ОБЛАСТИ

16.01.2020

№ 12-ПП

г. Екатеринбург

Об изменении и установлении границ земель, на которых расположены леса, расположенные в лесопарковых зонах, на территории Невьянского лесничества Свердловской области

В соответствии со статьей 82 Лесного кодекса Российской Федерации, постановлением Правительства Российской Федерации от 14.12.2009 № 1007 «Об утверждении Положения об определении функциональных зон в лесопарковых зонах, площади и границ лесопарковых зон, зеленых зон», подпунктом 10-1 статьи 15 Областного закона от 4 ноября 1995 года № 31-ОЗ «О Правительстве Свердловской области», постановлением Правительства Свердловской области от 16.09.2015 № 832-ПП «О Министерстве природных ресурсов и экологии Свердловской области», на основании письма Федерального агентства лесного хозяйства от 26.06.2019 № АВ-03-27/11485, приказа Министерства природных ресурсов и экологии Свердловской области от 21.11.2019 № 1916 «Об утверждении проектной документации по изменению и установлению границ лесопарковых зон на территории Невьянского лесничества Свердловской области» Правительство Свердловской области

ПОСТАНОВЛЯЕТ:

1. Изменить и установить границы земель, на которых расположены леса, расположенные в лесопарковых зонах, на территории Невьянского лесничества Свердловской области (приложение).

2. Контроль за исполнением настоящего постановления возложить на Первого Заместителя Губернатора Свердловской области А.В. Орлова.

3. Настоящее постановление опубликовать на «Официальном интернет-портале правовой информации Свердловской области» (www.pravo.gov66.ru).

Губернатор
Свердловской области



Е.В. Куйвашев

Приложение
к постановлению Правительства
Свердловской области
от 16.01.2020 № 12-ПП

ГРАНИЦЫ

**земель, на которых расположены леса, расположенные в лесопарковых
зонах, на территории Невьянского лесничества Свердловской области**

**Лесной участок, планируемый к исключению
из границ земель, на которых расположены леса, расположенные
в лесопарковых зонах**

**В целях получения возможности разработки Шуралино-Ключевского
месторождения россыпного золота**

Лесной участок, планируемый к исключению из границ земель, на которых расположены леса, расположенные в лесопарковых зонах, находится в части квартала 41 Кировградского участка Кировградского участкового лесничества Невьянского лесничества Свердловской области в границах Кировградского городского округа.

Площадь исключаемого лесного участка составляет 8,3 га.

Перечень выделов в составе лесного участка, планируемого к исключению из границ земель, на которых расположены леса, расположенные в лесопарковых зонах, приведен в таблице 1.

Таблица 1

**Перечень выделов в составе лесного участка, планируемого к исключению
из границ земель, на которых расположены леса, расположенные
в лесопарковых зонах**

Номер строки	Лесничество	Участковое лесничество	Участок	Номер квартала	Номер выдела	Площадь (га)
1.	Невьянское	Кировградское	Кировградский	41	25	0,4
2.					26	5,7
3.					27	0,1
4.					28	1,7
5.					29	0,3
6.					31	0,1
7.	Итого по участку					8,3
8.	Итого по участковому лесничеству					8,3
9.	Всего по лесничеству					8,3

Территориальное размещение вышеуказанного лесного участка представлено на карте-схеме 1 (приложение № 1).

**Лесные участки, планируемые к включению
в границы земель, на которых расположены леса, расположенные
в лесопарковых зонах**

Лесные участки, планируемые к включению в границы земель, на которых расположены леса, расположенные в лесопарковых зонах, находятся в части квартала 102 Карпушихинского участка Левихинского участкового лесничества Невьянского лесничества Свердловской области в границах городского округа Верхний Тагил.

Общая площадь включаемых лесных участков составляет 8,3 га.

Перечень выделов в составе лесных участков, планируемых к включению в границы земель, на которых расположены леса, расположенные в лесопарковых зонах, приведен в таблице 2.

Таблица 2

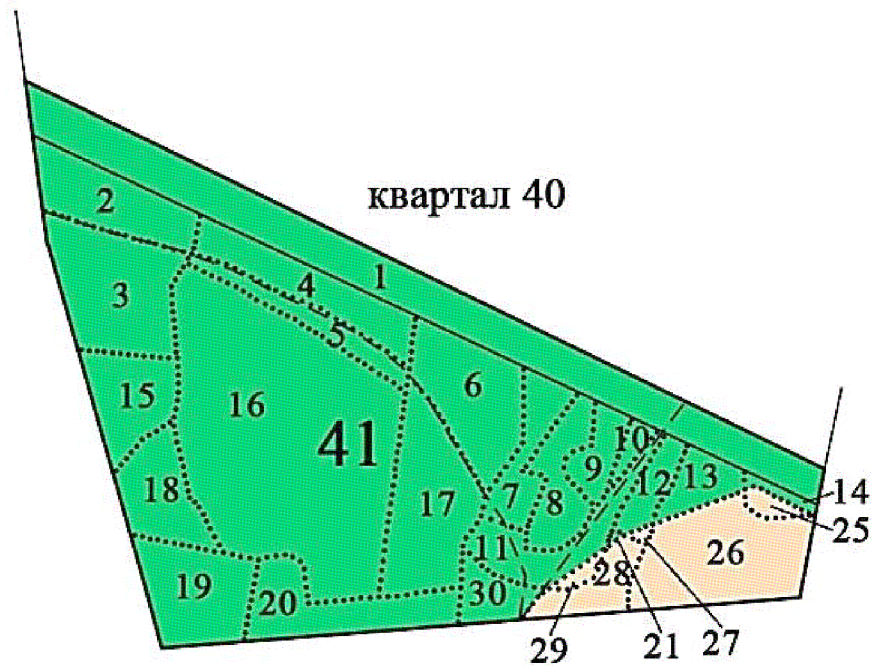
Перечень выделов в составе лесных участков, планируемых к включению в границы земель, на которых расположены леса, расположенные в лесопарковых зонах

Номер строки	Лесничество	Участковое лесничество	Участок	Номер квартала	Номер выдела	Площадь (га)
1.	Невьянское	Левихинское	Карпушихинский	102	19	6,5
2.					28	1,8
3.	Итого по участку					8,3
4.	Итого по участковому лесничеству					8,3
5.	Всего по лесничеству					8,3

Территориальное размещение вышеуказанных лесных участков представлено на карте-схеме 2 (приложение № 2).


Приложение № 1
к границам земель, на которых
расположены леса, расположенные
в лесопарковых зонах, на территории
Невьянского лесничества
Свердловской области

КАРТА-СХЕМА 1



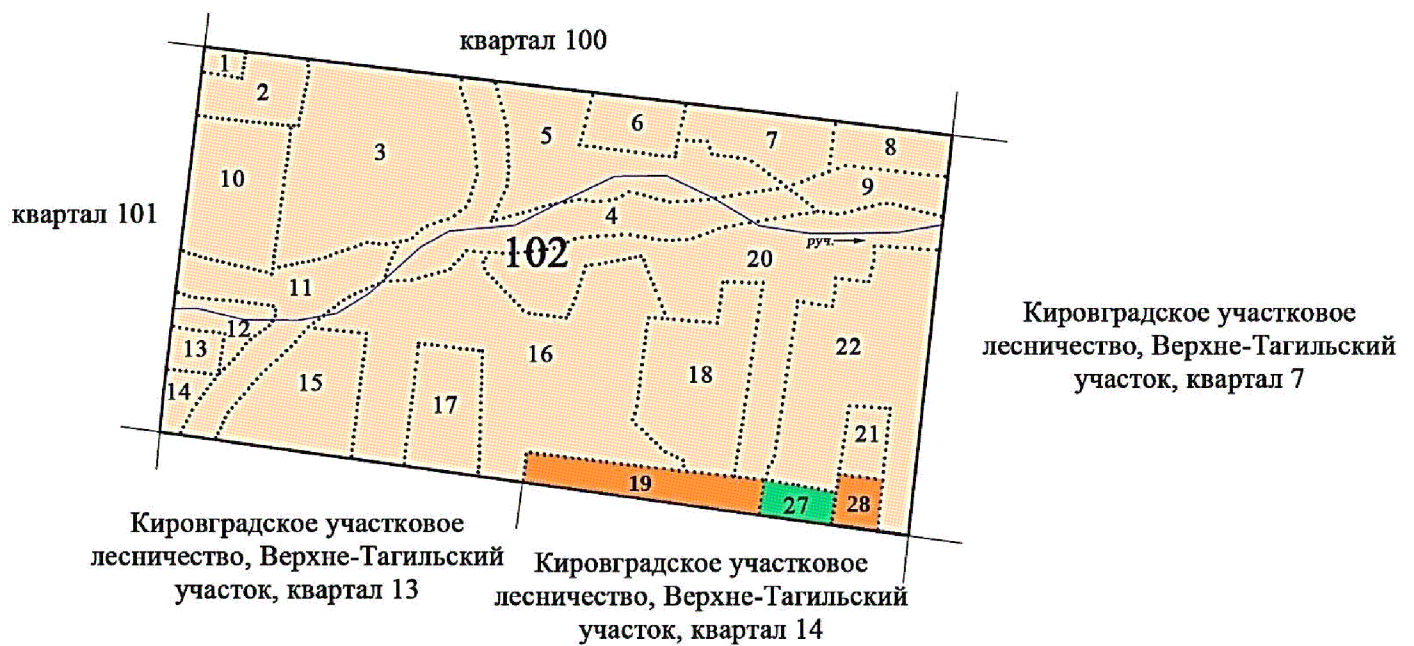
г. Кировград

УСЛОВНЫЕ ОБОЗНАЧЕНИЯ:


-  – лесной участок, планируемый к исключению из границ земель, на которых расположены леса, расположенные в лесопарковых зонах

Приложение № 2
к границам земель, на которых
расположены леса, расположенные
в лесопарковых зонах, на территории
Невьянского лесничества
Свердловской области

КАРТА-СХЕМА 2



УСЛОВНЫЕ ОБОЗНАЧЕНИЯ:

-  – лесные участки, планируемые к включению в границы земель, на которых расположены леса, расположенные в лесопарковых зонах