



ПРАВИТЕЛЬСТВО СВЕРДЛОВСКОЙ ОБЛАСТИ
УПРАВЛЕНИЕ ГОСУДАРСТВЕННОЙ ОХРАНЫ ОБЪЕКТОВ КУЛЬТУРНОГО НАСЛЕДИЯ
СВЕРДЛОВСКОЙ ОБЛАСТИ

ПРИКАЗ

16.10.2018

№ 399

г. Екатеринбург

Об утверждении графического описания местоположения границ защитных зон объектов культурного наследия федерального и регионального значения, расположенных в г. Нижний Тагил, с перечнем координат характерных точек этих границ в системе координат, установленной для ведения Единого государственного реестра недвижимости, и режимов использования земель в границах данных защитных зон

В соответствии с абзацем шестым пункта 1 статьи 20.2 и статьей 34.1 Федерального закона от 25 июня 2002 года № 73-ФЗ «Об объектах культурного наследия (памятниках истории и культуры) народов Российской Федерации», Положением об Управлении государственной охраны объектов культурного наследия Свердловской области, утвержденным постановлением Правительства Свердловской области от 28.12.2015 № 1216-ПП «Об учреждении должностей государственной гражданской службы Свердловской области в Управлении государственной охраны объектов культурного наследия Свердловской области и утверждении Положения, предельного лимита штатной численности и фонда по должностным окладам в месяц Управления государственной охраны объектов культурного наследия Свердловской области», на основании письма государственного бюджетного учреждения культуры Свердловской области «Научно-производственный центр по охране и использованию памятников истории и культуры Свердловской области» от 01.08.2018 № 630-14, в целях обеспечения сохранности объектов культурного наследия

ПРИКАЗЫВАЮ:

1. Утвердить:

1) графическое описание местоположения границ защитной зоны объекта культурного наследия федерального значения «Дом, в котором жили крепостные Черепановы Ефим Алексеевич и Мирон Ефимович», расположенного по адресу: Свердловская область, г. Нижний Тагил, ул. Верхняя Черепанова, д. 1, с перечнем координат характерных точек этих границ в системе координат, установленной для ведения Единого государственного реестра недвижимости, и режим использования земель в границах данной защитной зоны (прилагаются);

2) графическое описание местоположения границ защитной зоны объекта

культурного наследия федерального значения «Здание заводского госпиталя», расположенного по адресу: Свердловская область, г. Нижний Тагил, ул. Горошниковая, д. 37, с перечнем координат характерных точек этих границ в системе координат, установленной для ведения Единого государственного реестра недвижимости, и режим использования земель в границах данной защитной зоны (прилагаются);

3) графическое описание местоположения границ защитной зоны объекта культурного наследия федерального значения «Дом Худояровых Исаака Федоровича и Вонифатия Исааковича, в котором они жили в 1850–1860 гг.», расположенного по адресу: Свердловская область, г. Нижний Тагил, ул. Горького, д. 23 (ул. Тагильская, д. 24), с перечнем координат характерных точек этих границ в системе координат, установленной для ведения Единого государственного реестра недвижимости, и режим использования земель в границах данной защитной зоны (прилагаются);

4) графическое описание местоположения границ защитной зоны объекта культурного наследия федерального значения «Комплекс зданий района «Красный камень», расположенного по адресу: Свердловская область, г. Нижний Тагил, район Красный Камень, с перечнем координат характерных точек этих границ в системе координат, установленной для ведения Единого государственного реестра недвижимости, и режим использования земель в границах данной защитной зоны (прилагаются);

5) графическое описание местоположения границ защитной зоны объекта культурного наследия регионального значения «Комплекс домов по ул. Ильича, построенные в духе советского конструктивизма», расположенного по адресу: Свердловская область, г. Нижний Тагил, ул. Ильича, д. 2, 4, 6, 8, с перечнем координат характерных точек этих границ в системе координат, установленной для ведения Единого государственного реестра недвижимости, и режим использования земель в границах данной защитной зоны (прилагаются);

6) графическое описание местоположения границ защитной зоны объекта культурного наследия регионального значения «Дом, где с 1941 по 1944 год в квартире № 1 жил академик Е.О. Патон», расположенного по адресу: Свердловская область, г. Нижний Тагил, пр. Дзержинского, д. 34, кв. 1, с перечнем координат характерных точек этих границ в системе координат, установленной для ведения Единого государственного реестра недвижимости, и режим использования земель в границах данной защитной зоны (прилагаются);

7) графическое описание местоположения границ защитной зоны объекта культурного наследия регионального значения «Купеческая усадьба», расположенного по адресу: Свердловская область, г. Нижний Тагил, ул. Карла Маркса, д. 3, с перечнем координат характерных точек этих границ в системе координат, установленной для ведения Единого государственного реестра недвижимости, и режим использования земель в границах данной защитной зоны (прилагаются);

8) графическое описание местоположения границ защитной зоны объекта культурного наследия регионального значения «Купеческая усадьба», расположенного по адресу: Свердловская область, г. Нижний Тагил, ул. Карла

Маркса, д. 5 «А», с перечнем координат характерных точек этих границ в системе координат, установленной для ведения Единого государственного реестра недвижимости, и режим использования земель в границах данной защитной зоны (прилагаются);

9) графическое описание местоположения границ защитной зоны объекта культурного наследия регионального значения «Бывший дом золотопромышленника Треухова, построенный в стиле модерн», расположенного по адресу: Свердловская область, г. Нижний Тагил, ул. Карла Маркса, д. 21, с перечнем координат характерных точек этих границ в системе координат, установленной для ведения Единого государственного реестра недвижимости, и режим использования земель в границах данной защитной зоны (прилагаются);

10) графическое описание местоположения границ защитной зоны объекта культурного наследия регионального значения «Аптека Лохтина», расположенного по адресу: Свердловская область, г. Нижний Тагил, ул. Карла Маркса, д. 29, с перечнем координат характерных точек этих границ в системе координат, установленной для ведения Единого государственного реестра недвижимости, и режим использования земель в границах данной защитной зоны (прилагаются);

11) графическое описание местоположения границ защитной зоны объекта культурного наследия регионального значения «Здание банка», расположенного по адресу: Свердловская область, г. Нижний Тагил, ул. Карла Маркса, д. 31, с перечнем координат характерных точек этих границ в системе координат, установленной для ведения Единого государственного реестра недвижимости, и режим использования земель в границах данной защитной зоны (прилагаются);

12) графическое описание местоположения границ защитной зоны объекта культурного наследия регионального значения «Дом купца Ляпцева в стиле «модерн», расположенного по адресу: Свердловская область, г. Нижний Тагил, ул. Карла Маркса, д. 37, с перечнем координат характерных точек этих границ в системе координат, установленной для ведения Единого государственного реестра недвижимости, и режим использования земель в границах данной защитной зоны (прилагаются);

13) графическое описание местоположения границ защитной зоны объекта культурного наследия регионального значения «Дом, где в 1920 г. проходила первая уездная большевистская конференция, а в 1923 г. возник первый пионерский отряд», расположенного по адресу: Свердловская область, г. Нижний Тагил, ул. Карла Маркса, д. 39, с перечнем координат характерных точек этих границ в системе координат, установленной для ведения Единого государственного реестра недвижимости, и режим использования земель в границах данной защитной зоны (прилагаются);

14) графическое описание местоположения границ защитной зоны объекта культурного наследия регионального значения «Дома предпринимателя Кокушкина («Торговый дом Кокушкина и К»», расположенного по адресу: Свердловская область, г. Нижний Тагил, ул. Карла Маркса, д. 47, 49, с перечнем координат характерных точек этих границ в системе координат, установленной для ведения Единого государственного реестра недвижимости, и режим использования земель в границах данной защитной зоны (прилагаются);

15) графическое описание местоположения границ защитной зоны объекта культурного наследия регионального значения «Дом торговца Лебедева. Конспиративная квартира Нижнетагильской группы РСДРП (Б) в 1901-1905 гг.», расположенного по адресу: Свердловская область, г. Нижний Тагил, ул. Карла Маркса, д. 53, с перечнем координат характерных точек этих границ в системе координат, установленной для ведения Единого государственного реестра недвижимости, и режим использования земель в границах данной защитной зоны (прилагаются);

16) графическое описание местоположения границ защитной зоны объекта культурного наследия регионального значения «Бывший дом тагильского купца Волгина», расположенного по адресу: Свердловская область, г. Нижний Тагил, ул. Кирова, д. 2, строение 1, с перечнем координат характерных точек этих границ в системе координат, установленной для ведения Единого государственного реестра недвижимости, и режим использования земель в границах данной защитной зоны (прилагаются);

17) графическое описание местоположения границ защитной зоны объекта культурного наследия регионального значения «Дом, где в 1878 г. жил писатель Д.Н. Мамин – Сибиряк. Дом начальника рудника», расположенного по адресу: Свердловская область, г. Нижний Тагил, ул. Кирова, д. 37, с перечнем координат характерных точек этих границ в системе координат, установленной для ведения Единого государственного реестра недвижимости, и режим использования земель в границах данной защитной зоны (прилагаются);

18) графическое описание местоположения границ защитной зоны объекта культурного наследия регионального значения «Дом Бондина А.П.», расположенного по адресу: Свердловская область, г. Нижний Тагил, ул. Красноармейская, д. 8, с перечнем координат характерных точек этих границ в системе координат, установленной для ведения Единого государственного реестра недвижимости, и режим использования земель в границах данной защитной зоны (прилагаются);

19) графическое описание местоположения границ защитной зоны объекта культурного наследия регионального значения «Монастырь Скорбященский женский», расположенного по адресу: Свердловская область, г. Нижний Тагил, ул. Красногвардейская, д. 55, с перечнем координат характерных точек этих границ в системе координат, установленной для ведения Единого государственного реестра недвижимости, и режим использования земель в границах данной защитной зоны (прилагаются);

20) графическое описание местоположения границ защитной зоны объекта культурного наследия регионального значения «Дом купца Хлопотова», расположенного по адресу: Свердловская область, г. Нижний Тагил, пр. Ленина, д. 19, с перечнем координат характерных точек этих границ в системе координат, установленной для ведения Единого государственного реестра недвижимости, и режим использования земель в границах данной защитной зоны (прилагаются);

21) графическое описание местоположения границ защитной зоны объекта культурного наследия регионального значения «Здание горно-металлургического техникума, построенное в стиле казенной административной архитектуры»,


расположенного по адресу: Свердловская область, г. Нижний Тагил, пр. Ленина, д. 38, с перечнем координат характерных точек этих границ в системе координат, установленной для ведения Единого государственного реестра недвижимости, и режим использования земель в границах данной защитной зоны (прилагаются).

2. Начальнику отдела государственной охраны объектов культурного наследия Управления государственной охраны объектов культурного наследия Свердловской области Н.Н. Кулевой обеспечить размещение информации о графических описаниях местоположения границ защитных зон объектов культурного наследия с перечнем координат характерных точек этих границ в системе координат, установленной для ведения Единого государственного реестра недвижимости, и режимах использования земель в границах данных защитных зон, утвержденных подпунктами 1 – 21 пункта 1 настоящего приказа, в едином государственном реестре объектов культурного наследия (памятников истории и культуры) народов Российской Федерации и федеральной государственной системе территориального планирования, направление указанной информации в Администрацию города Нижний Тагил для размещения в информационной системе обеспечения градостроительной деятельности, учета и отображения в документах территориального планирования, правилах землепользования и застройки, документации по планировке территории.

3. Контроль за исполнением настоящего приказа возложить на исполняющего обязанности Заместителя начальника Управления государственной охраны объектов культурного наследия Свердловской области А.С. Моисееву.

4. Настоящий приказ опубликовать на «Официальном интернет-портале правовой информации Свердловской области» (www.pravo.gov66.ru) и на официальном сайте Управления государственной охраны объектов культурного наследия Свердловской области в информационно-телекоммуникационной сети «Интернет» (www.okn.midural.ru).

Начальник Управления



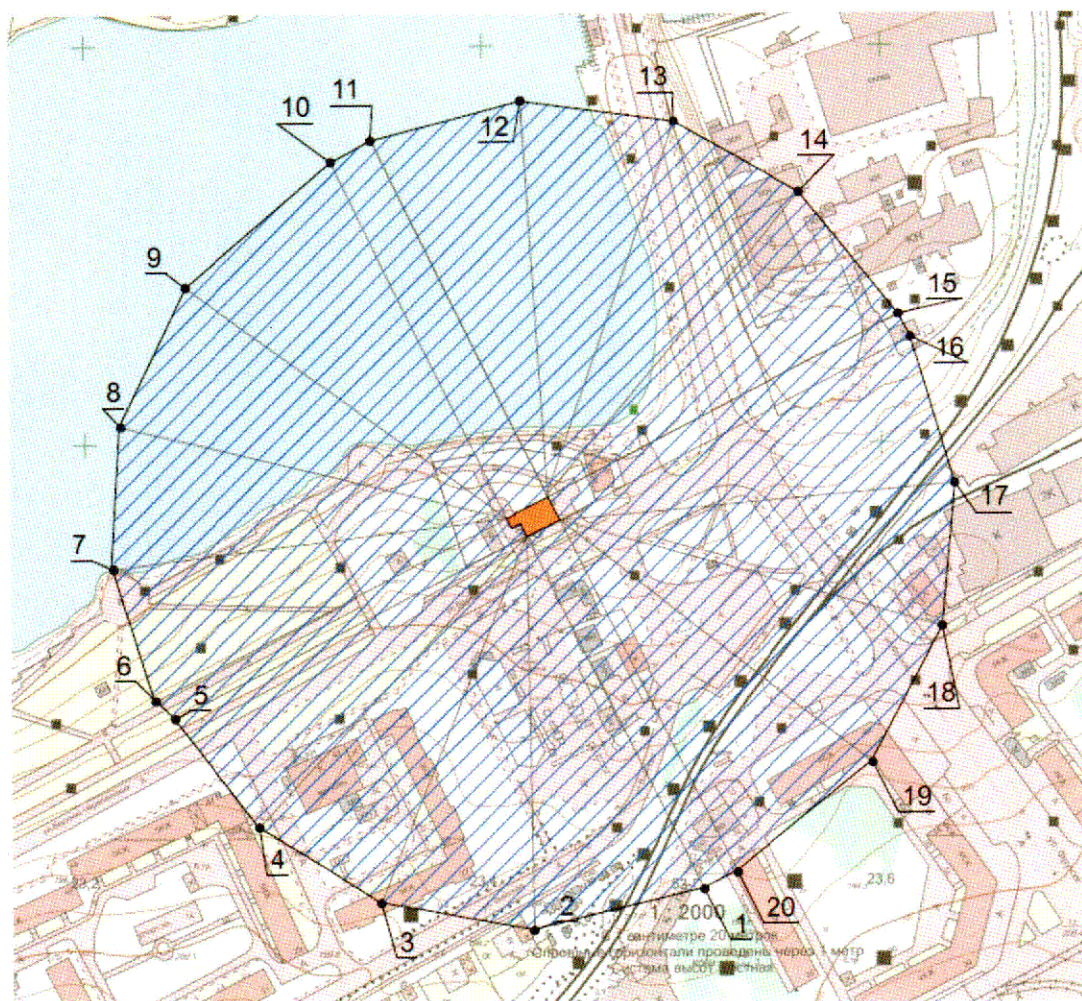
Е.Г. Рябинин

УТВЕРЖДЕНЫ

приказом Управления государственной
охраны объектов культурного наследия
Свердловской областиот 16.10.2018 № 399


Графическое описание местоположения границ защитной зоны объекта культурного наследия федерального значения «Дом, в котором жили крепостные Черепановы Ефим Алексеевич и Мирон Ефимович», расположенного по адресу: Свердловская область, г. Нижний Тагил, ул. Верхняя Черепанова, д. 1, с перечнем координат характерных точек этих границ в системе координат, установленной для ведения Единого государственного реестра недвижимости, и режимы использования земель в границах данной защитной зоны

1. Карта (схема) границ защитной зоны объекта культурного наследия федерального значения «Дом, в котором жили крепостные Черепановы Ефим Алексеевич и Мирон Ефимович», расположенного по адресу: Свердловская область, г. Нижний Тагил, ул. Верхняя Черепанова, д. 1 (далее – Объект):



Условные обозначения к карте (схеме) границ защитной зоны Объекта

 – Объект;

 – защитная зона Объекта;

15. • – поворотные (характерные) точки границ защитной зоны Объекта.

2. Координаты поворотных точек в местной системе координат Свердловской области (далее – МСК-66) определены картометрическим методом и приведены в таблице, погрешность определения координат составляет 0,25 метра.

Таблица

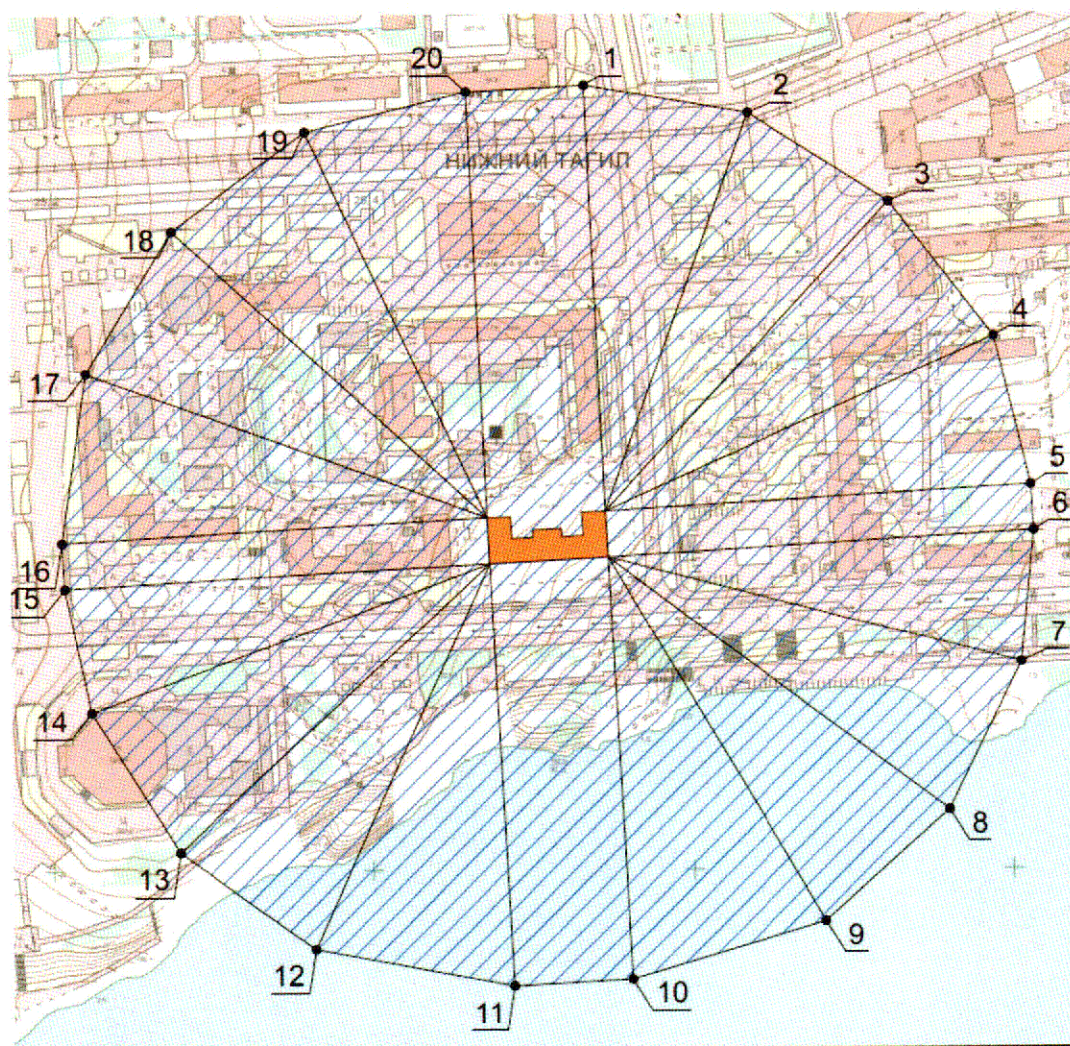
Номер поворотной точки	МСК-66	
	Координата X	Координата Y
1	5121287.741	1493356.808
2	5121267.131	493270.945
3	5121281.358	1493194.216
4	5121319.884	1493132.978
5	5121375.324	1493090.568
6	5121384.470	1493080.770
7	5121451.149	1493060.126
8	5121523.385	1493064.174
9	5121594.180	1493097.003
10	5121656.793	1493170696
11	5121667.428	1493190.820
12	5121687.220	1493266.305
13	5121676.618	1493343.618
14	5121641.016	1493406.601
15	5121579.656	1493456.356
16	5121568.069	1493462.414
17	5121493.186	1493484.382
18	5121421.149	1493477.673
19	5121351.612	1493442.255
20	5121296.003	1493373.576

3. В границах защитной зоны Объекта запрещаются строительство объектов капитального строительства и их реконструкция, связанная с изменением их параметров (высоты, количества этажей, площади), за исключением строительства и реконструкции линейных объектов.

УТВЕРЖДЕНЫ
приказом Управления государственной
охраны объектов культурного наследия
Свердловской области
от 16.10.2018 № 399


Графическое описание местоположения границ защитной зоны объекта культурного наследия федерального значения «Здание заводского госпиталя», расположенного по адресу: Свердловская область, г. Нижний Тагил, ул. Горошниковая, д. 37, с перечнем координат характерных точек этих границ в системе координат, установленной для ведения Единого государственного реестра недвижимости, и режимы использования земель в границах данной защитной зоны

1. Карта (схема) границ защитной зоны федерального значения «Здание заводского госпиталя», расположенного по адресу: Свердловская область, г. Нижний Тагил, ул. Горошниковая, д. 37 (далее – Объект):



Условные обозначения к карте (схеме) границ защитной зоны Объекта

 – Объект;

 – защитная зона Объекта;

15. – поворотные (характерные) точки границ защитной зоны Объекта.

2. Координаты поворотных точек в местной системе координат Свердловской области (далее – МСК-66) определены картометрическим методом и приведены в таблице, погрешность определения координат составляет 0,25 метра.

Таблица

Номер поворотной точки	МСК-66	
	координата X	координата Y
1	5098347.052	1495236.402
2	5098333.921	1495312.970
3	5098292.361	1495379.019
4	5098228.825	1495427.977
5	5098159.033	1495445.022
6	5098137.608	1495446.286
7	5098075.470	1495440.190
8	5098005.231	1495406.187
9	5097953.352	1495347.893
10	5097926.093	1495257.024
11	5097923.212	1495201.664
12	5097940.895	1495108.455
13	5097986.444	1495045.092
14	5098052.775	1495003.984
15	5098111.850	1494991.578
16	5098133.346	1494990.383
17	5098212.618	1495002.054
18	5098279.381	1495042.456
19	5098325.601	1495105.332
20	5098344.241	1495181.110

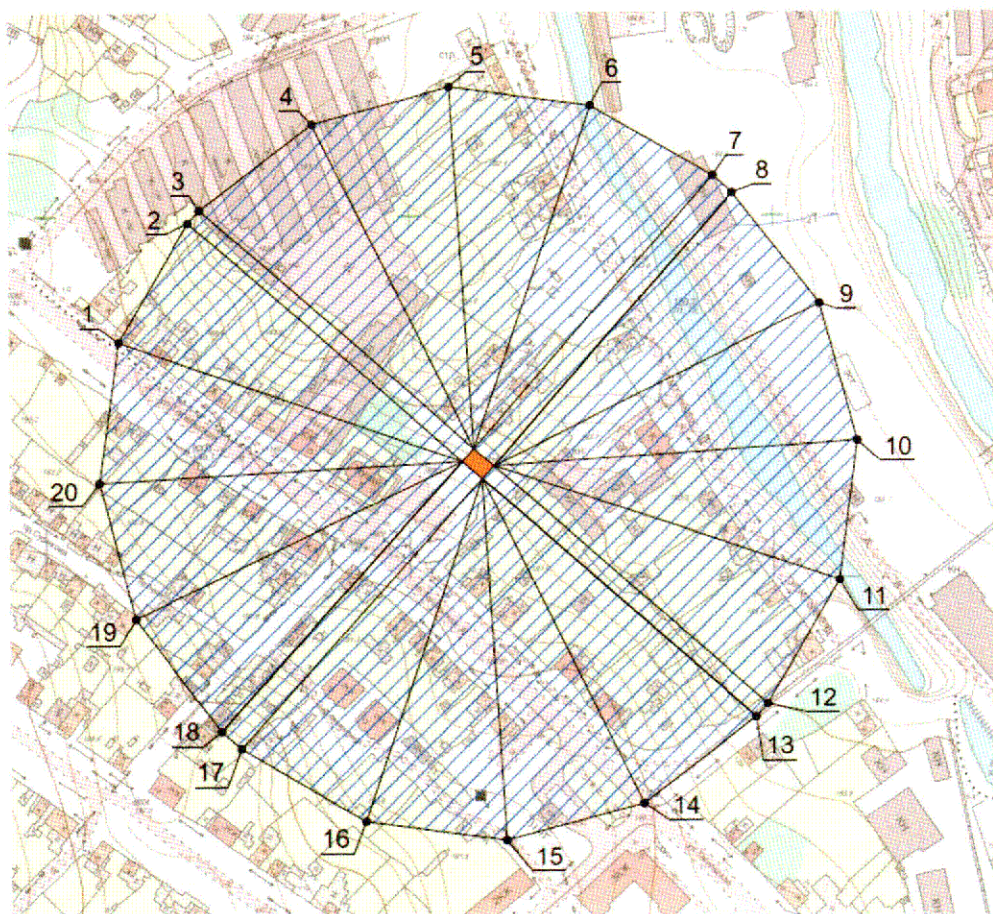
3. В границах защитной зоны Объекта запрещаются строительство объектов капитального строительства и их реконструкция, связанная с изменением их параметров (высоты, количества этажей, площади), за исключением строительства и реконструкции линейных объектов.

УТВЕРЖДЕНЫ


приказом Управления государственной
охраны объектов культурного наследия
Свердловской областиот 16.10.2018 № 399


Графическое описание местоположения границ защитной зоны объекта культурного наследия федерального значения «Дом Худояровых Исаака Федоровича и Вонифатия Исааковича, в котором они жили в 1850 – 1860 гг.», расположенного по адресу: Свердловская область, г. Нижний Тагил, ул. Горького, д. 23 (ул. Тагильская, д. 24), с перечнем координат характерных точек этих границ в системе координат, установленной для ведения Единого государственного реестра недвижимости, и режимы использования земель в границах данной защитной зоны

1. Карта (схема) границ защитной зоны объекта культурного наследия регионального значения федерального значения «Дом Худояровых Исаака Федоровича и Вонифатия Исааковича, в котором они жили в 1850 – 1860 гг.», расположенного по адресу: Свердловская область, г. Нижний Тагил, ул. Горького, д. 23 (ул. Тагильская, д. 24) (далее – Объект):



Условные обозначения к карте (схеме) границ защитной зоны Объекта

 – Объект;

 – защитная зона Объекта;

15. – поворотные (характерные) точки границ защитной зоны Объекта.

2. Координаты поворотных точек в местной системе координат Свердловской области (далее – МСК-66) определены картометрическим методом и приведены в таблице, погрешность определения координат составляет 0,25 метра.

Таблица

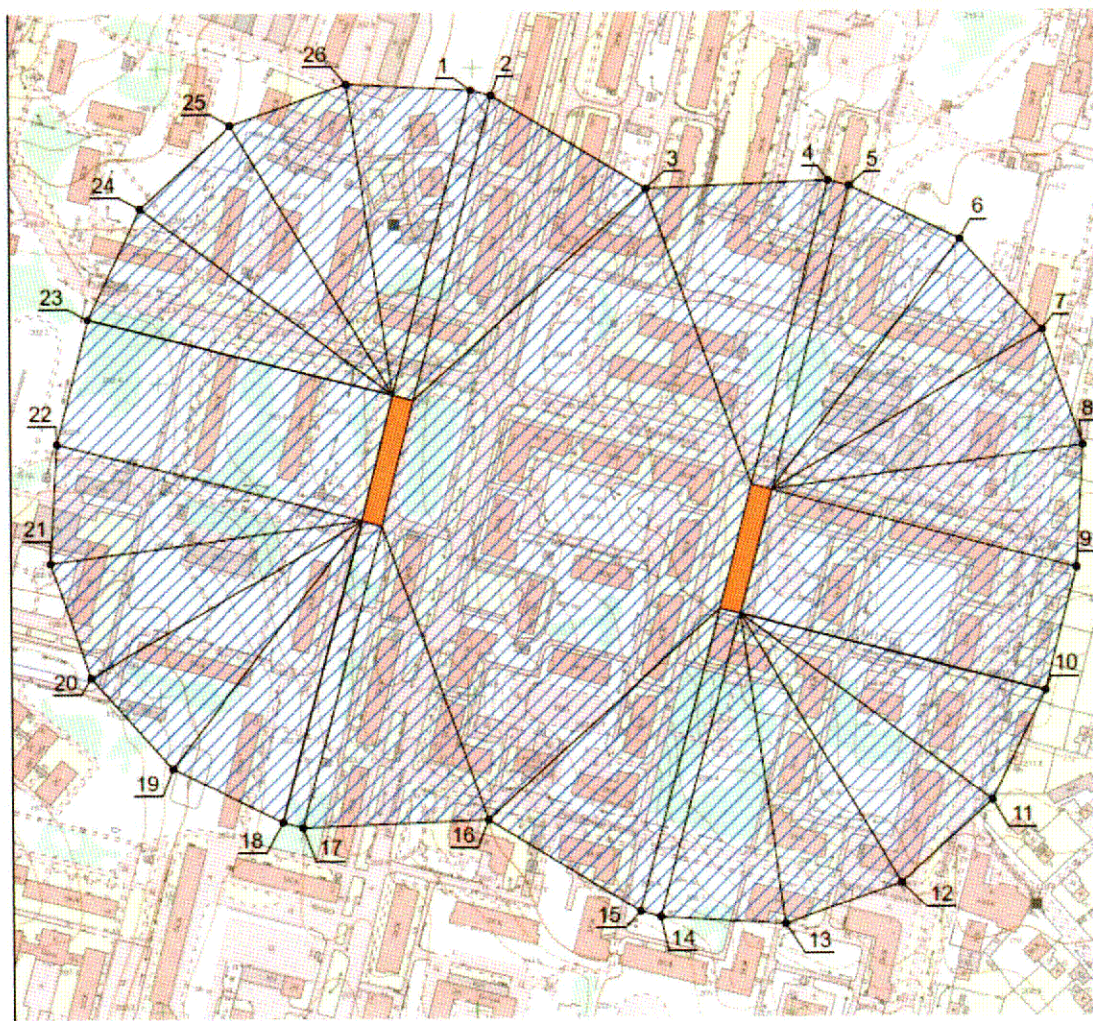
Номер поворотной точки	МСК-66	
	координата X	координата Y
1	510124.469	1493285.035
2	510190.707	1493323.712
3	510197.822	1493329.970
4	510245.234	1493391.952
5	510265.318	1493467.359
6	510255.016	1493544.712
7	510216.354	1493611.713
8	510206.803	1493622.647
9	510144.986	1493670.275
10	510069.649	1493690.621
11	509992.261	1493680.588
12	509923.724	1493640.932
13	509916.512	1493634.558
14	509869.246	1493572.465
15	509849.340	1493497.010
16	509859.825	1493419.681
17	509899.695	1493351.585
18	509909.343	1493340.767
19	509971.645	1493293.777
20	510047.188	1493274.207

3. В границах защитной зоны Объекта запрещаются строительство объектов капитального строительства и их реконструкция, связанная с изменением их параметров (высоты, количества этажей, площади), за исключением строительства и реконструкции линейных объектов.


УТВЕРЖДЕНЫ
приказом Управления государственной
охраны объектов культурного наследия
Свердловской области
от 16.10.2018 № 399


Графическое описание местоположения границ защитной зоны объекта культурного наследия федерального значения «Комплекс зданий района «Красный камень», расположенного по адресу: Свердловская область, г. Нижний Тагил, район Красный Камень, с перечнем координат характерных точек этих границ в системе координат, установленной для ведения Единого государственного реестра недвижимости, и режимы использования земель в границах данной защитной зоны

1. Карта (схема) границ защитной зоны объекта культурного наследия федерального значения «Комплекс зданий района «Красный камень», расположенного по адресу: Свердловская область, г. Нижний Тагил, район Красный Камень (далее – Объект):



Условные обозначения к карте (схеме) границ защитной зоны Объекта

 – Объект;

 – защитная зона Объекта;

15. • – поворотные (характерные) точки границ защитной зоны Объекта.

2. Координаты поворотных точек в местной системе координат Свердловской области (далее – МСК-66) определены картометрическим методом и приведены в таблице, погрешность определения координат составляет 0,25 метра.

Таблица

Номер поворотной точки	МСК-66	
	координата X	координата Y
1	512778.193	1495446.040
2	512774.821	1495459.003
3	512715.391	1495557.004
4	512720.122	1495673.277
5	512716.750	1495686.240
6	512682.746	1495756.478
7	512624.452	1495808.357
8	512550.741	1495833.978
9	512473.108	1495829.512
10	512393.961	1495809.040
11	512323.675	1495775.135
12	512271.714	1495716.914
13	512245.988	1495643.240
14	512250.850	1495563.675
15	512254.302	1495550.786
16	512312.969	1495454.525
17	512308.454	1495336.809
18	512311.870	1495324.001
19	512346.300	1495253.972
20	512404.909	1495202.448
21	512478.774	1495177.276
22	512554.242	1495181.660
23	512633.760	1495201.809
24	512704.213	1495235.365
25	512756.461	1495293.328
26	512782.551	1495366.874

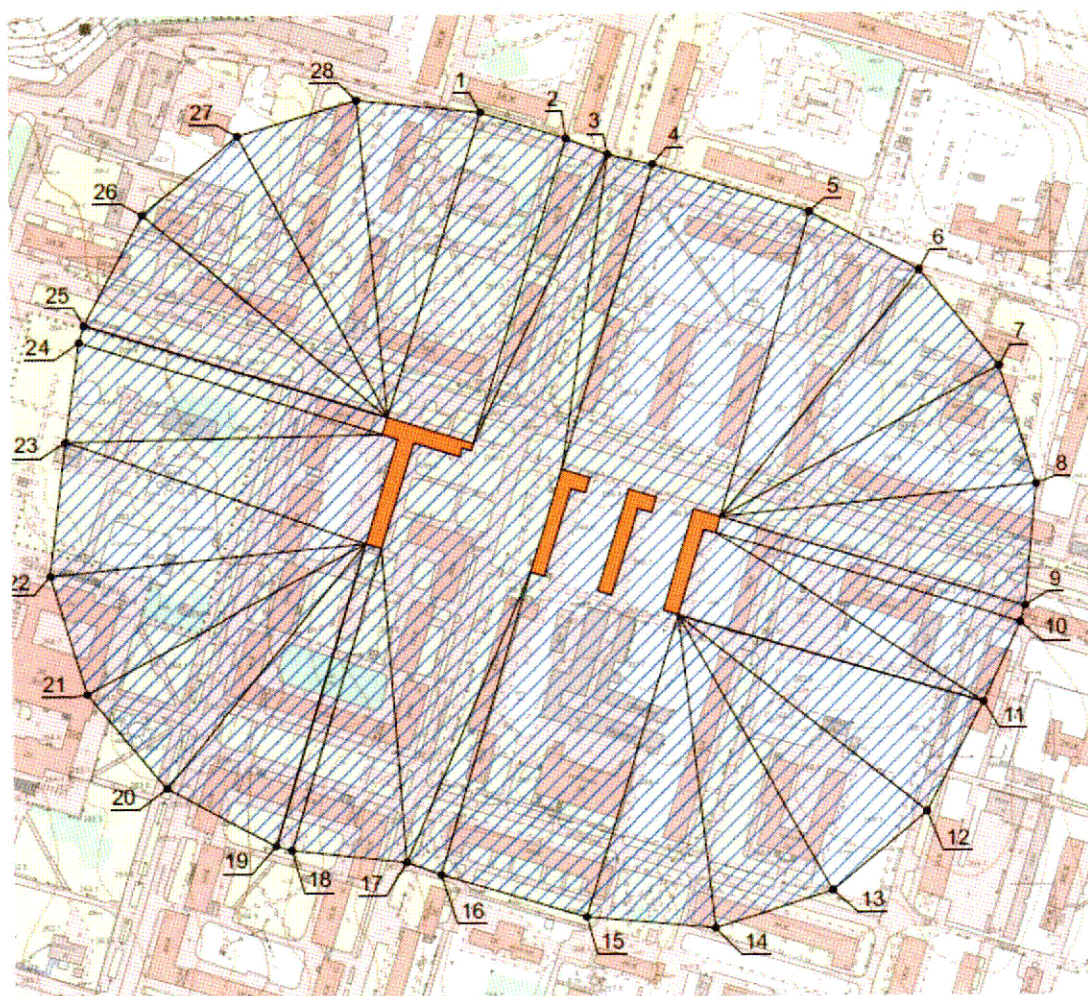
3. В границах защитной зоны Объекта запрещаются строительство объектов капитального строительства и их реконструкция, связанная с изменением их параметров (высоты, количества этажей, площади), за исключением строительства и реконструкции линейных объектов.

УТВЕРЖДЕНЫ


приказом Управления государственной
охраны объектов культурного наследия
Свердловской областиот 16.10.2018 № 399


Графическое описание местоположения границ защитной зоны объекта культурного наследия регионального значения «Комплекс домов по ул. Ильича, построенные в духе советского конструктивизма», расположенного по адресу: Свердловская область, г. Нижний Тагил, ул. Ильича, д. 2, 4, 6, 8, с перечнем координат характерных точек этих границ в системе координат, установленной для ведения Единого государственного реестра недвижимости, и режимы использования земель в границах данной защитной зоны

1. Карта (схема) границ защитной зоны объекта культурного наследия регионального значения «Комплекс домов по ул. Ильича, построенные в духе советского конструктивизма», расположенного по адресу: Свердловская область, г. Нижний Тагил, ул. Ильича, д. 2, 4, 6, 8 (далее – Объект):



Условные обозначения к карте (схеме) границ защитной зоны Объекта

 – Объект;

 – защитная зона Объекта;

15. – поворотные (характерные) точки границ защитной зоны Объекта.

2. Координаты поворотных точек в местной системе координат Свердловской области (далее – МСК-66) определены картометрическим методом и приведены в таблице, погрешность определения координат составляет 0,25 метра.

Таблица

Номер поворотной точки	МСК-66	
	координата X	координата Y
1	2	3
1	512075.619	1503488.045
2	512058.903	1503541.782
3	512048.763	1503567.810
4	512042.351	1503596.064
5	512011.891	1503694.835
6	511975.228	1503763.722
7	511914.994	1503813.336
8	511840.359	1503836.123
9	511762.484	1503828.552
10	511752.450	1503825.516
11	511702.087	1503802.240
12	511632.831	1503766.278
13	511582.609	1503706.550
14	511559.067	1503632.150
15	511566.757	1503551.171
16	511594.156	1503459.885
17	511601.952	1503438.513
18	511610.008	1503366.245
19	511613.009	1503356.329
20	511649.746	1503287.481
21	511710.034	1503237.933
22	511784.694	1503215.228
23	511870.165	1503225.359
24	511932.871	1503234.212

1	2	3
25	511943.604	1503237.523
26	512012.252	1503274.633
27	512061.473	1503335.188
28	512083.774	1503409.970

3. В границах защитной зоны Объекта запрещаются строительство объектов капитального строительства и их реконструкция, связанная с изменением их параметров (высоты, количества этажей, площади), за исключением строительства и реконструкции линейных объектов.

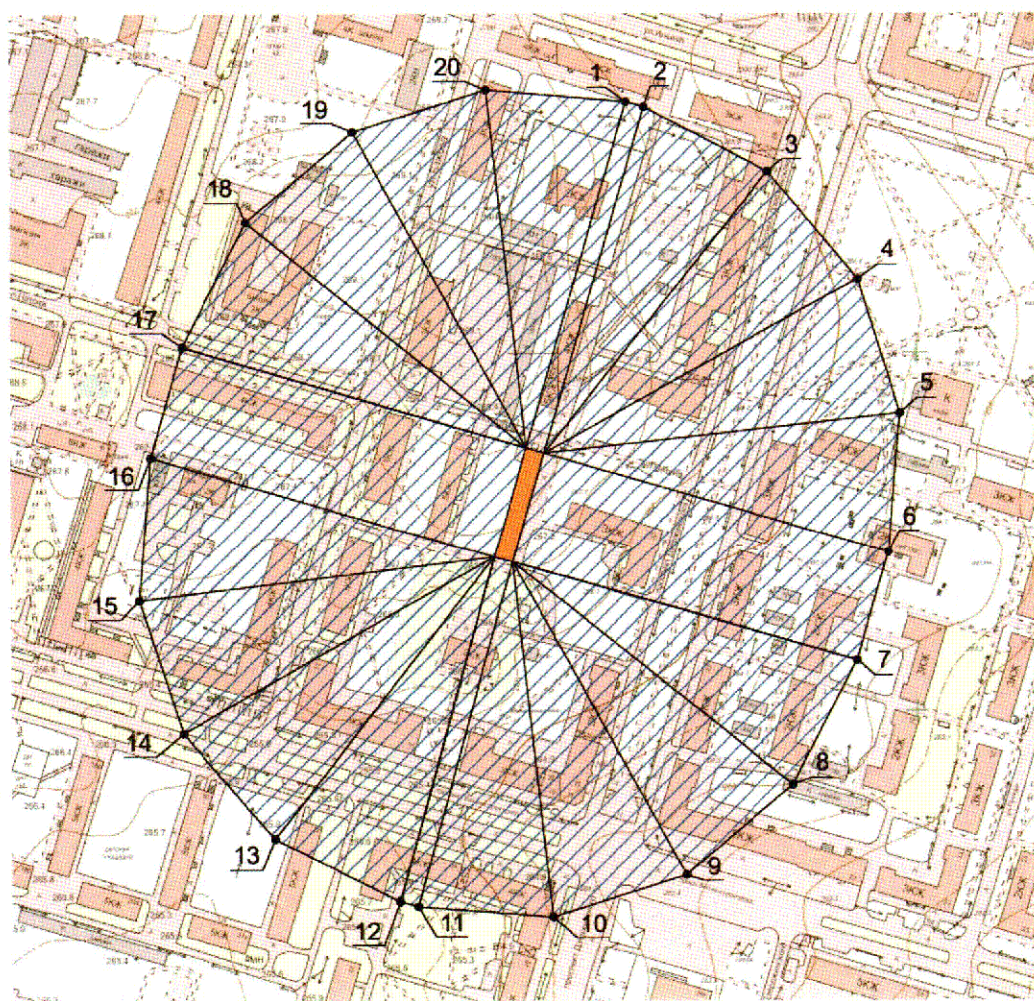
УТВЕРЖДЕНЫ

приказом Управления государственной
охраны объектов культурного наследия
Свердловской области

от 16.10.2018 № 399


Графическое описание местоположения границ защитной зоны объекта культурного наследия регионального значения «Дом, где с 1941 по 1944 год в квартире № 1 жил академик Е.О. Патон», расположенного по адресу: Свердловская область, г. Нижний Тагил, пр. Дзержинского, д. 34, кв. 1, с перечнем координат характерных точек этих границ в системе координат, установленной для ведения Единого государственного реестра недвижимости, и режимы использования земель в границах данной защитной зоны

1. Карта (схема) границ защитной зоны объекта культурного наследия регионального значения «Дом, где с 1941 по 1944 год в квартире № 1 жил академик Е.О. Патон», расположенного по адресу: Свердловская область, г. Нижний Тагил, пр. Дзержинского, д. 34, кв. 1 (далее – Объект):



Условные обозначения к карте (схеме) границ защитной зоны Объекта

 – Объект;

 – защитная зона Объекта;

15. – поворотные (характерные) точки границ защитной зоны Объекта.

2. Координаты поворотных точек в местной системе координат Свердловской области (далее – МСК-66) определены картометрическим методом и приведены в таблице, погрешность определения координат составляет 0,25 метра.

Таблица

Номер поворотной точки	МСК-66	
	координата X	координата Y
1	511726.040	1503884.370
2	511723.148	1503894.282
3	511687.099	1503963.493
4	511627.309	1504013.640
5	511552.879	1504037.089
6	511475.396	1504030.344
7	511414.377	1504012.632
8	511345.118	1503976.675
9	511294.891	1503916.952
10	511271.343	1503842.554
11	511277.338	1503767.352
12	511280.098	1503757.349
13	511315.135	1503687.620
14	511374.189	1503636.607
15	511448.269	1503612.076
16	511528.801	1503618.529
17	511589.951	1503636.332
18	511659.181	1503672.345
19	511709.359	1503732.109
20	511732.848	1503806.526

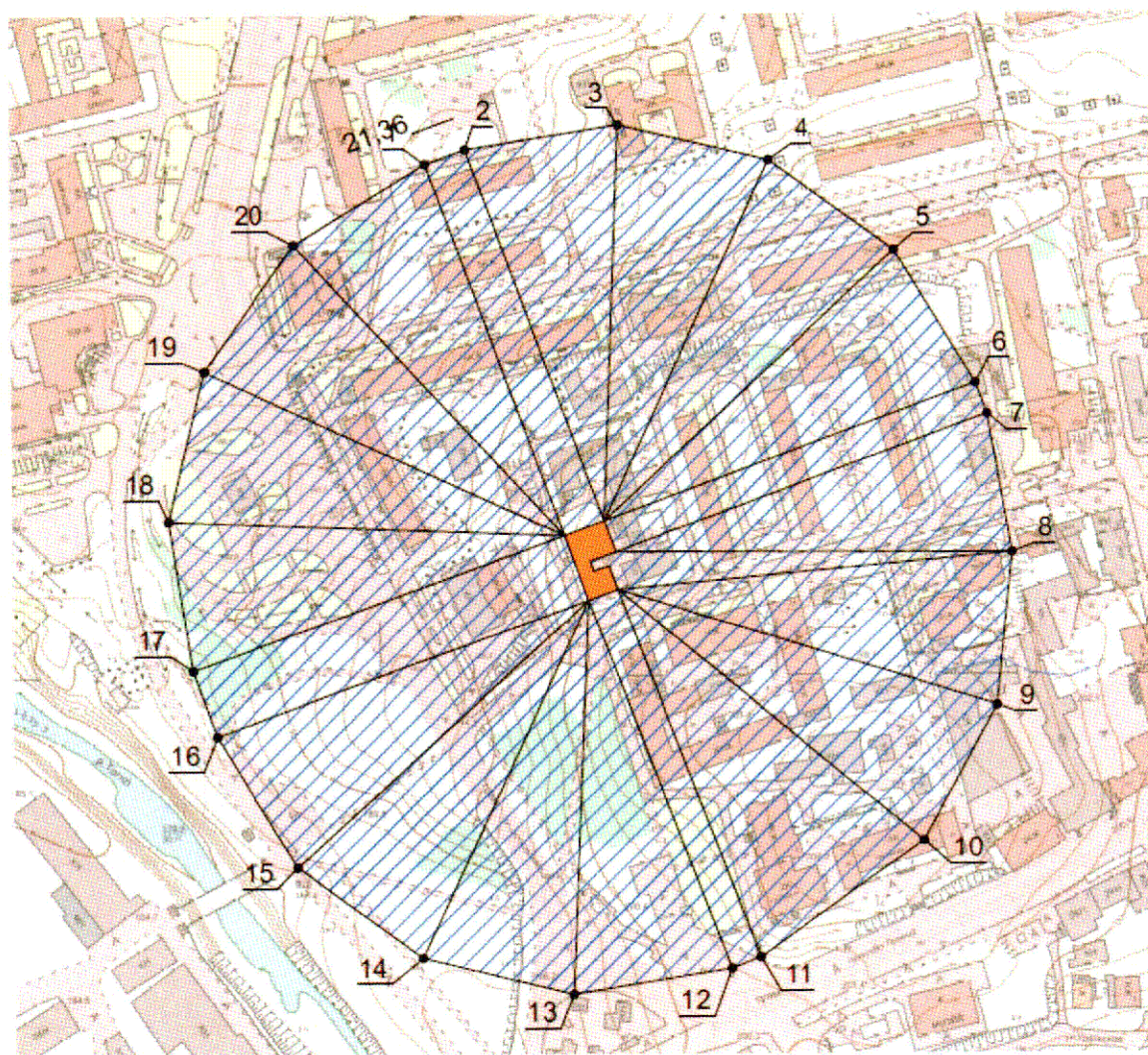
3. В границах защитной зоны Объекта запрещаются строительство объектов капитального строительства и их реконструкция, связанная с изменением их параметров (высоты, количества этажей, площади), за исключением строительства и реконструкции линейных объектов.

УТВЕРЖДЕНЫ


приказом Управления государственной
охраны объектов культурного наследия
Свердловской областиот 16.10.2018 № 399


Графическое описание местоположения границ защитной зоны объекта культурного наследия регионального значения «Купеческая усадьба», расположенного по адресу: Свердловская область, г. Нижний Тагил, ул. Карла Маркса, д. 3, с перечнем координат характерных точек этих границ в системе координат, установленной для ведения Единого государственного реестра недвижимости, и режимы использования земель в границах данной защитной зоны

1. Карта (схема) границ защитной зоны регионального значения «Купеческая усадьба», расположенного по адресу: Свердловская область, г. Нижний Тагил, ул. Карла Маркса, д. 3 (далее – Объект):



Условные обозначения к карте (схеме) границ защитной зоны Объекта

 – Объект;

 – защитная зона Объекта;

15. – поворотные (характерные) точки границ защитной зоны Объекта.

2. Координаты поворотных точек в местной системе координат Свердловской области (далее – МСК-66) определены картометрическим методом и приведены в таблице, погрешность определения координат составляет 0,25 метра.

Таблица

Номер поворотной точки	МСК-66	
	координата X	координата Y
1	510252.729	1494069.021
2	510260.128	1494089.054
3	510272.363	1494166.125
4	510254.173	1494242.012
5	510208.327	1494305.161
6	510141.591	1494346.037
7	510125.921	1494351.804
8	510055.809	1494364.109
9	509978.208	1494355.886
10	509909.660	1494318.591
11	509850.655	1494235.795
12	509845.097	1494221.126
13	509832.325	1494141.238
14	509850.987	1494065.466
15	509897.225	1494002.604
16	509963.999	1493962.221
17	509996.991	1493950.269
18	510072.897	1493938.461
19	510148.784	1493956.652
20	510211.932	1494002.498

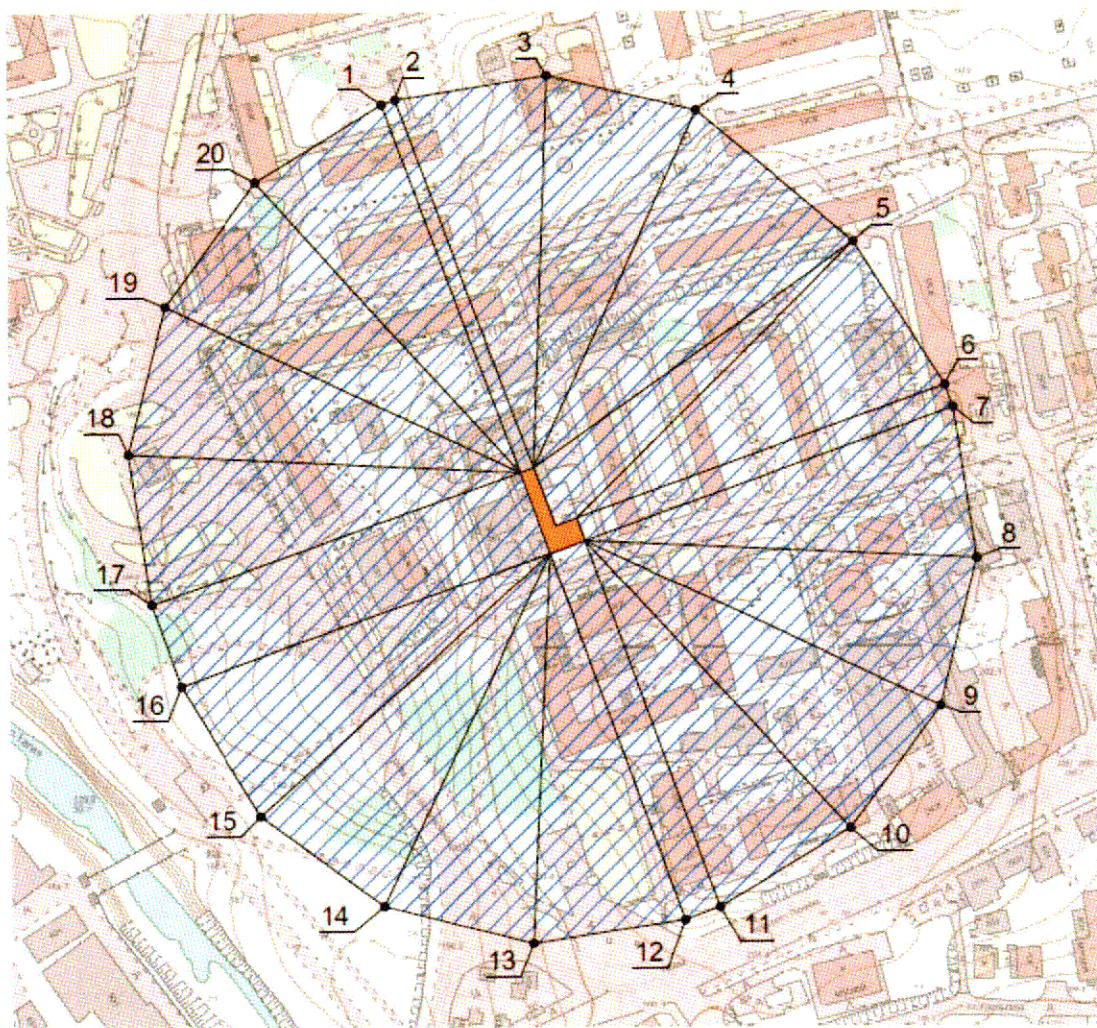
3. В границах защитной зоны Объекта запрещаются строительство объектов капитального строительства и их реконструкция, связанная с изменением их параметров (высоты, количества этажей, площади), за исключением строительства и реконструкции линейных объектов.

УТВЕРЖДЕНЫ


приказом Управления государственной
охраны объектов культурного наследия
Свердловской областиот 16.10.2018 № 399

Графическое описание местоположения границ защитной зоны объекта культурного наследия регионального значения «Купеческая усадьба», расположенного по адресу: Свердловская область, г. Нижний Тагил, ул. Карла Маркса, д. 5 «А», с перечнем координат характерных точек этих границ в системе координат, установленной для ведения Единого государственного реестра недвижимости, и режимы использования земель в границах данной защитной зоны

1. Карта (схема) границ защитной зоны объекта культурного наследия регионального значения «Купеческая усадьба», расположенного по адресу: Свердловская область, г. Нижний Тагил, ул. Карла Маркса, д. 5 «А» (далее – Объект):



Условные обозначения к карте (схеме) границ защитной зоны Объекта

 – Объект;

 – защитная зона Объекта;

15. – поворотные (характерные) точки границ защитной зоны Объекта.

2. Координаты поворотных точек в местной системе координат Свердловской области (далее – МСК-66) определены картометрическим методом и приведены в таблице, погрешность определения координат составляет 0,25 метра.

Таблица

Номер поворотной точки	МСК-66	
	координата X	координата Y
1	510271.313	1494093.990
2	510273.873	1494100.890
3	510286.164	1494177.952
4	510268.029	1494253.851
5	510201.373	1494333.903
6	510127.984	1494380.275
7	510116.391	1494384.437
8	510039.213	1494395.976
9	509963.494	1494377.101
10	509900.762	1494330.687
11	509860.541	1494263.727
12	509854.132	1494245.859
13	509842.622	1494168.676
14	509861.525	1494092.964
15	509907.963	1494030.249
16	509975.232	1493989.948
17	510016.649	1493975.183
18	510093.853	1493963.823
19	510169.529	1493982.873
20	510232.154	1494029.432

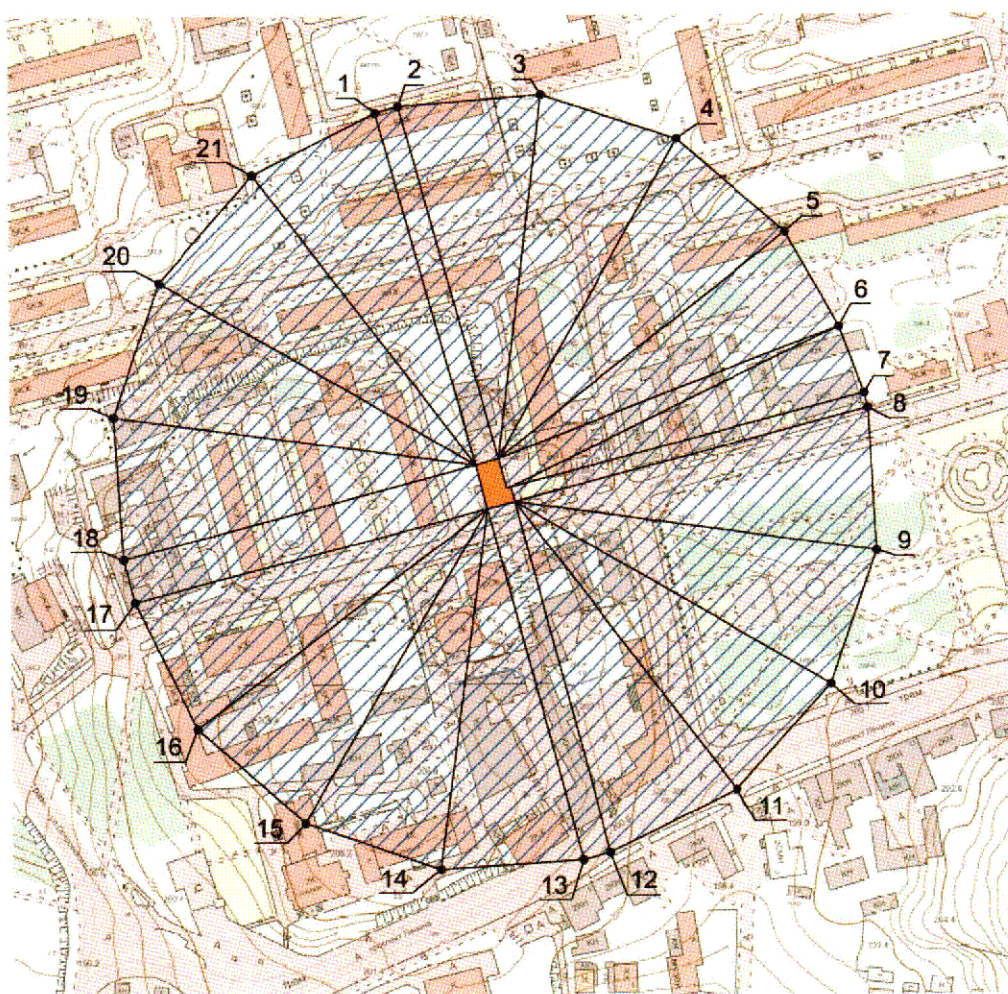
3. В границах защитной зоны Объекта запрещаются строительство объектов капитального строительства и их реконструкция, связанная с изменением их параметров (высоты, количества этажей, площади), за исключением строительства и реконструкции линейных объектов.

УТВЕРЖДЕНЫ

приказом Управления государственной
охраны объектов культурного наследия
Свердловской областиот 16.10.2018 № 399

Графическое описание местоположения границ защитной зоны объекта культурного наследия регионального значения «Бывший дом золотопромышленника Треухова, построенный в стиле модерн», расположенного по адресу: Свердловская область, г. Нижний Тагил, ул. Карла Маркса, д. 21, с перечнем координат характерных точек этих границ в системе координат, установленной для ведения Единого государственного реестра недвижимости, и режимы использования земель в границах данной защитной зоны

1. Карта (схема) границ защитной зоны объекта культурного наследия регионального значения «Бывший дом золотопромышленника Треухова, построенный в стиле модерн», расположенного по адресу: Свердловская область, г. Нижний Тагил, ул. Карла Маркса, д. 21 (далее – Объект):



Условные обозначения к карте (схеме) границ защитной зоны Объекта

 – Объект;

 – защитная зона Объекта;

15. • – поворотные (характерные) точки границ защитной зоны Объекта.

2. Координаты поворотных точек в местной системе координат Свердловской области (далее – МСК-66) определены картометрическим методом и приведены в таблице, погрешность определения координат составляет 0,25 метра.

Таблица

Номер поворотной точки	МСК-66	
	координата X	координата Y
1	510306.245	1494286.435
2	510309.741	1494298.946
3	510315.680	1494376.756
4	510291.391	1494450.915
5	510240.570	1494510.135
6	510188.495	1494539.610
7	510151.713	1494553.081
8	510143.683	1494555.156
9	510065.772	1494559.573
10	509992.101	1494533.837
11	509933.887	1494481.868
12	509900.224	1494412.466
13	509896.296	1494397.554
14	509891.521	1494319.664
15	509916.917	1494245.876
16	509968.618	1494187.423
17	510038.464	1494153.281
18	510062.390	1494146.940
19	510140.273	1494142.049
20	510214.099	1494167.335
21	510272.629	1494218.948

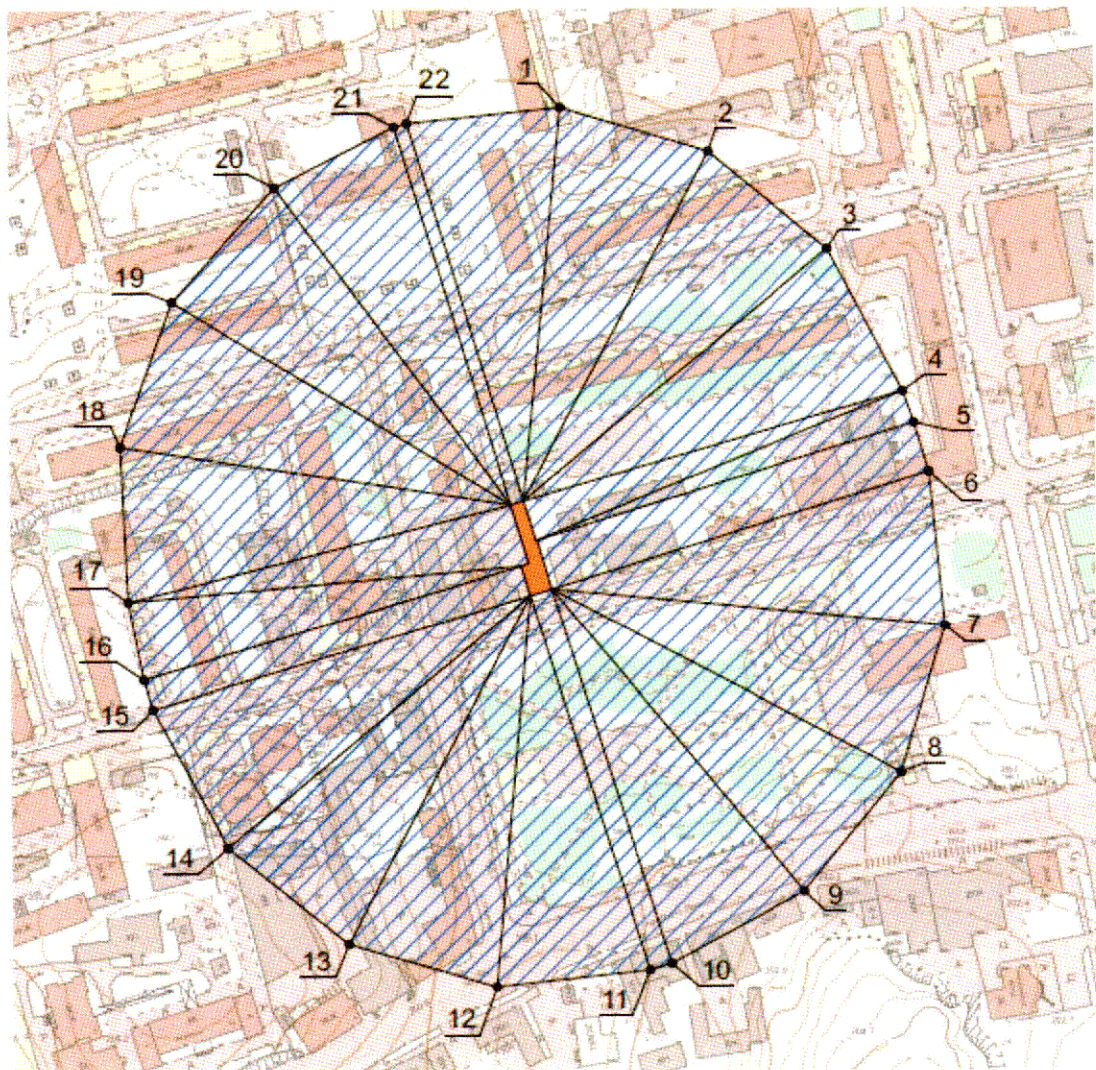
3. В границах защитной зоны Объекта запрещаются строительство объектов капитального строительства и их реконструкция, связанная с изменением их параметров (высоты, количества этажей, площади), за исключением строительства и реконструкции линейных объектов.

УТВЕРЖДЕНЫ

приказом Управления государственной
охраны объектов культурного наследия
Свердловской областиот 16.10.2018 № 399

Графическое описание местоположения границ защитной зоны объекта культурного наследия регионального значения «Аптека Лохтина», расположенного по адресу: Свердловская область, г. Нижний Тагил, ул. Карла Маркса, д. 29, с перечнем координат характерных точек этих границ в системе координат, установленной для ведения Единого государственного реестра недвижимости, и режимы использования земель в границах данной защитной зоны

1. Карта (схема) границ защитной зоны объекта культурного наследия регионального значения «Аптека Лохтина», расположенного по адресу: Свердловская область, г. Нижний Тагил, ул. Карла Маркса, д. 29 (далее – Объект):



Условные обозначения к карте (схеме) границ защитной зоны Объекта

 – Объект;

 – защитная зона Объекта;

15. • – поворотные (характерные) точки границ защитной зоны Объекта.

2. Координаты поворотных точек в местной системе координат Свердловской области (далее – МСК-66) определены картометрическим методом и приведены в таблице, погрешность определения координат составляет 0,25 метра.

Таблица

Номер поворотной точки	МСК-66	
	координата X	координата Y
1	510372.258	1494492.056
2	510349.645	1494566.744
3	510300.171	1494627.093
4	510227.771	1494664.973
5	510211.711	1494670.613
6	510187.082	1494678.102
7	510109.426	1494685.802
8	510034.735	1494663.199
9	509974.380	1494613.733
10	509937.956	1494546.261
11	509934.535	1494535.283
12	509926.296	1494457.683
13	509948.380	1494382.837
14	509997.425	1494322.140
15	510068.006	1494284.207
16	510083.122	1494279.672
17	510123.015	1494272.011
18	510200.964	1494268.327
19	510274.390	1494294.754
20	510332.113	1494347.267
21	510362.608	1494407.951
22	510364.568	1494414.400

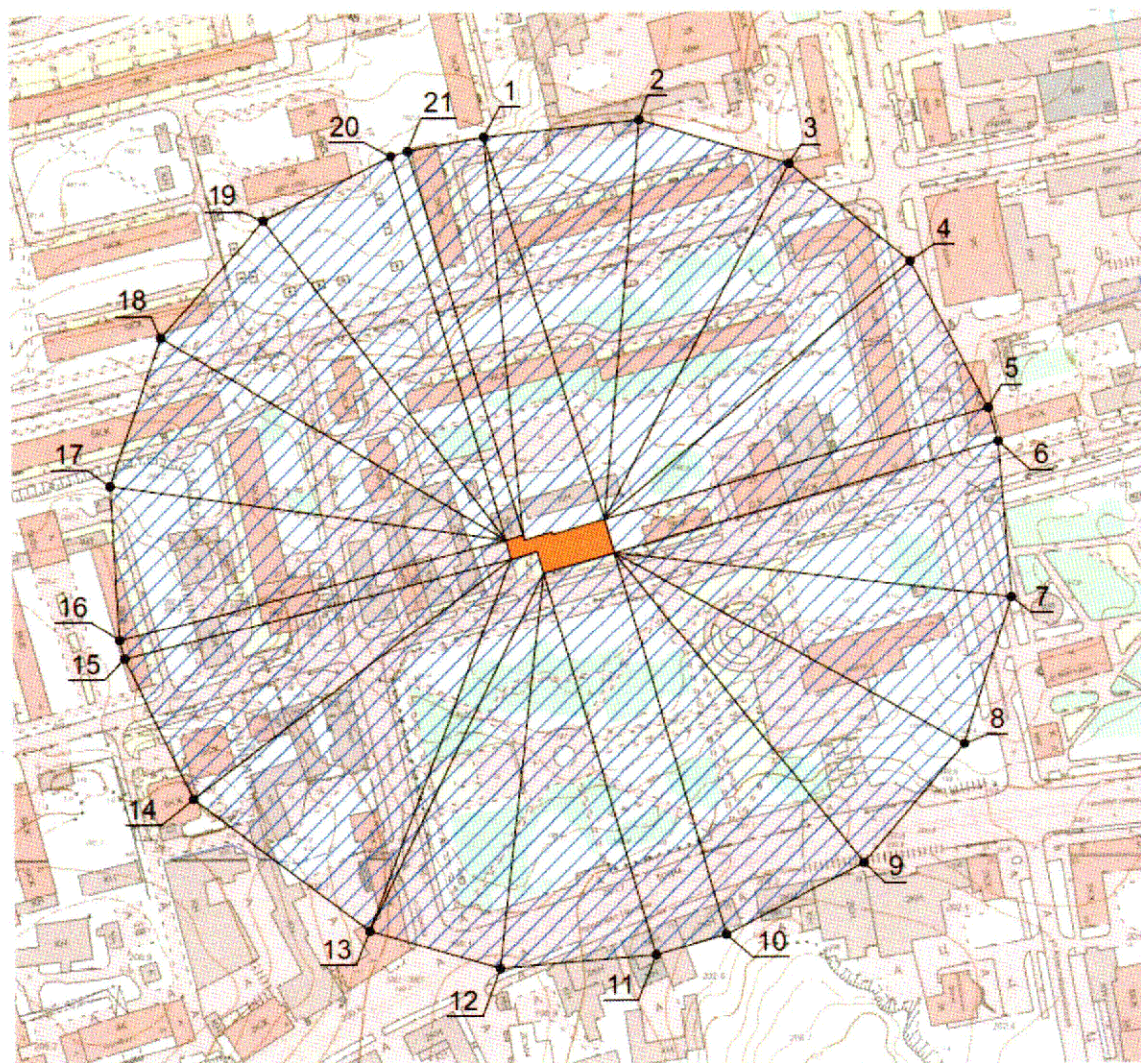
3. В границах защитной зоны Объекта запрещаются строительство объектов капитального строительства и их реконструкция, связанная с изменением их параметров (высоты, количества этажей, площади), за исключением строительства и реконструкции линейных объектов.

УТВЕРЖДЕНЫ

приказом Управления государственной
охраны объектов культурного наследия
Свердловской области
от 16.10.2018 № 399

Графическое описание местоположения границ защитной зоны объекта культурного наследия регионального значения «Здание банка», расположенного по адресу: Свердловская область, г. Нижний Тагил, ул. Карла Маркса, д. 31, с перечнем координат характерных точек этих границ в системе координат, установленной для ведения Единого государственного реестра недвижимости, и режимы использования земель в границах данной защитной зоны

1. Карта (схема) границ защитной зоны объекта культурного наследия регионального значения «Здание банка», расположенного по адресу: г. Нижний Тагил, ул. Карла Маркса, д. 31 (далее – Объект):



Условные обозначения к карте (схеме) границ защитной зоны Объекта

 – Объект;

 – защитная зона Объекта;

15. • – поворотные (характерные) точки границ защитной зоны Объекта.

2. Координаты поворотных точек в местной системе координат Свердловской области (далее – МСК-66) определены картометрическим методом и приведены в таблице, погрешность определения координат составляет 0,25 метра.

Таблица

Номер поворотной точки	МСК-66	
	координата X	координата Y
1	510354.717	1494487.772
2	510362.837	1494565.385
3	510340.637	1494640.197
4	510291.498	1494700.819
5	510218.179	1494739.421
6	510201.347	1494744.188
7	510123.558	1494750.395
8	510049.316	1494726.360
9	509989.922	1494675.744
10	509954.461	1494606.399
11	509944.405	1494570.997
12	509938.138	1494493.213
13	509957.295	1494428.149
14	510023.786	1494340.226
15	510094.129	1494306.440
16	510103.701	1494303.982
17	510181.619	1494299.686
18	510255.249	1494325.535
19	510313.383	1494377.593
20	510345.332	1494441.261
21	510347.834	1494449.771

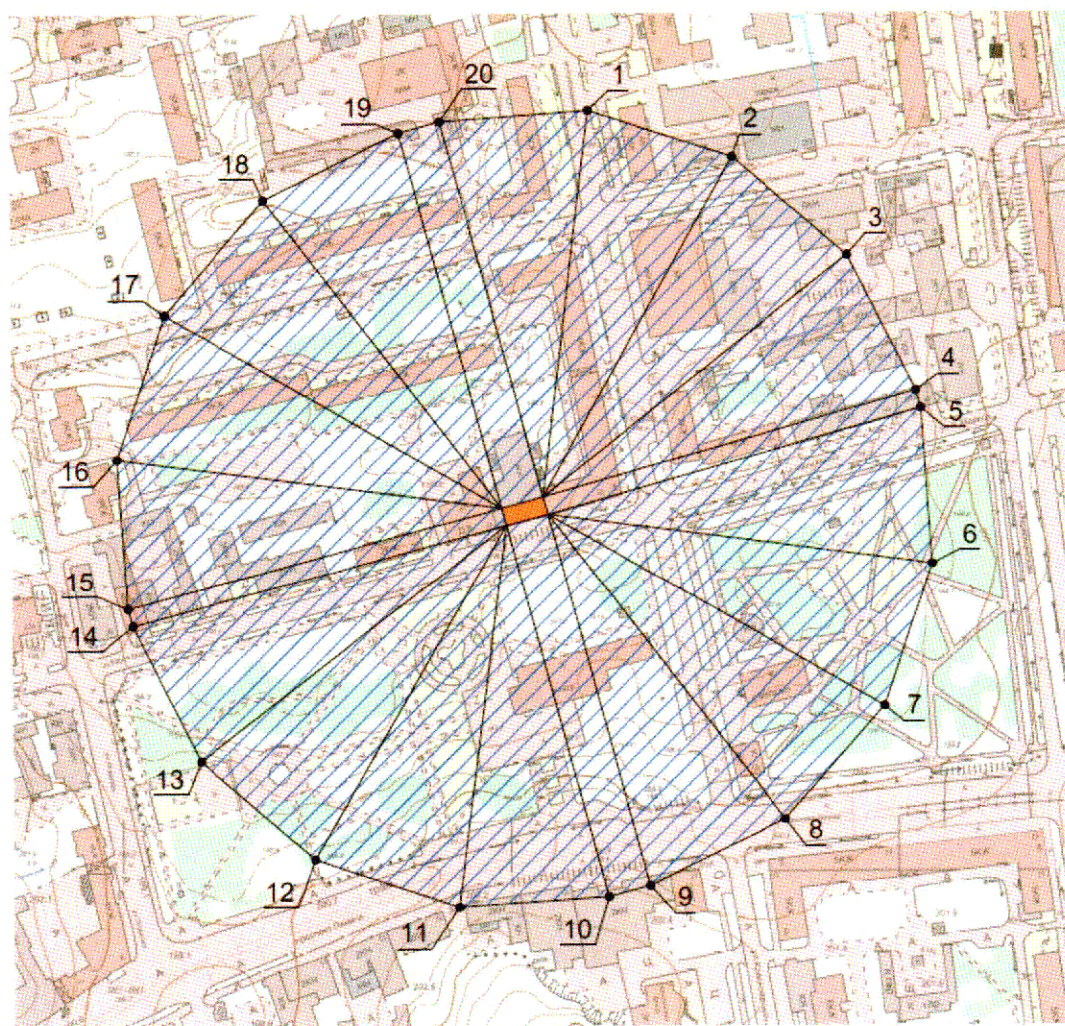
3. В границах защитной зоны Объекта запрещаются строительство объектов капитального строительства и их реконструкция, связанная с изменением их параметров (высоты, количества этажей, площади), за исключением строительства и реконструкции линейных объектов.

УТВЕРЖДЕНЫ


приказом Управления государственной
охраны объектов культурного наследия
Свердловской областиот 16.10.2018 № 399

Графическое описание местоположения границ защитной зоны объекта культурного наследия регионального значения «Дом купца Ляпцева в стиле «модерн», расположенного по адресу: Свердловская область, г. Нижний Тагил, ул. Карла Маркса, д. 37, с перечнем координат характерных точек этих границ в системе координат, установленной для ведения Единого государственного реестра недвижимости, и режимы использования земель в границах данной защитной зоны

1. Карта (схема) границ защитной зоны объекта культурного наследия регионального значения «Дом купца Ляпцева в стиле «модерн», расположенного по адресу: Свердловская область, г. Нижний Тагил, ул. Карла Маркса, д. 37 (далее – Объект):



Условные обозначения к карте (схеме) границ защитной зоны Объекта

 – Объект;

 – защитная зона Объекта;

15. – поворотные (характерные) точки границ защитной зоны Объекта.

2. Координаты поворотных точек в местной системе координат Свердловской области (далее – МСК-66) определены картометрическим методом и приведены в таблице, погрешность определения координат составляет 0,25 метра.

Таблица

Номер поворотной точки	МСК-66	
	координата X	координата Y
1	510386.022	1494686.446
2	510361.748	1494760.611
3	510310.941	1494819.841
4	510241.334	1494855.120
5	510232.292	1494857.649
6	510151.999	1494863.290
7	510078.143	1494838.090
8	510019.554	1494786.545
9	509985.149	1494716.503
10	509979.458	1494695.129
11	509974.373	1494618.032
12	509999.281	1494544.078
13	510050.594	1494485.285
14	510120.501	1494450.605
15	510129.461	1494448.181
16	510207.153	1494442.870
17	510281.128	1494467.716
18	510339.964	1494518.980
19	510374.704	1494588.857
20	510380.476	1494610.126

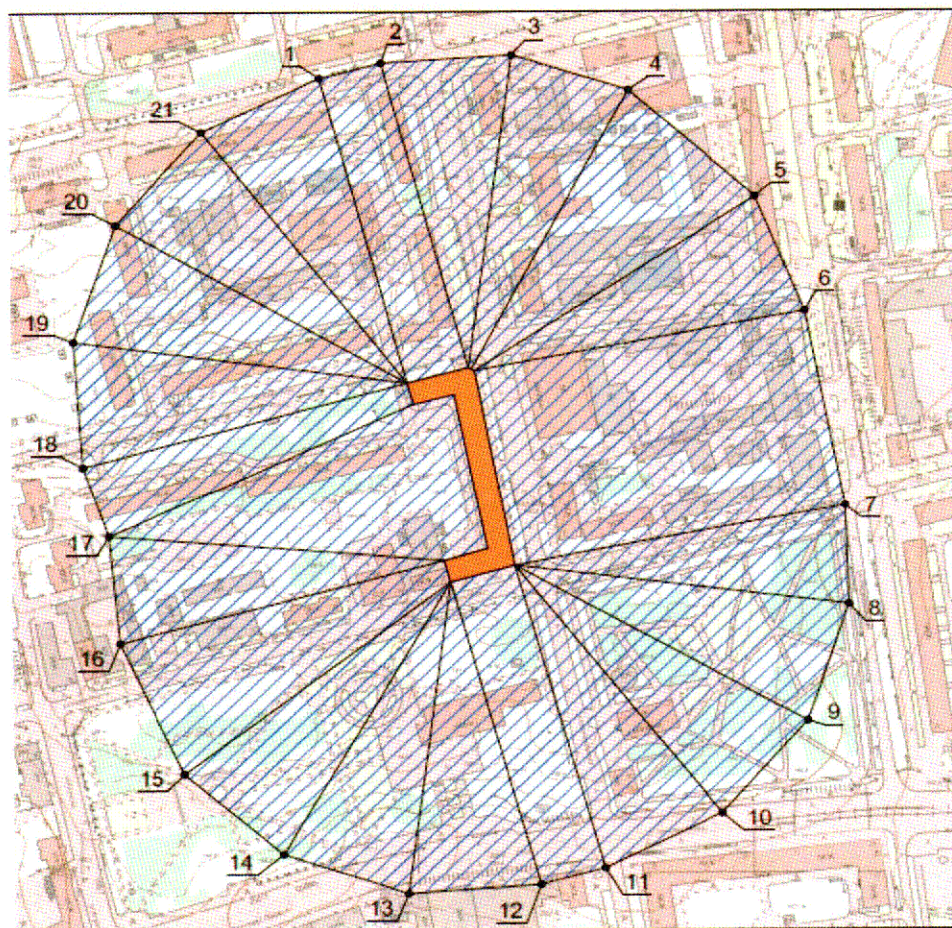
3. В границах защитной зоны Объекта запрещаются строительство объектов капитального строительства и их реконструкция, связанная с изменением их параметров (высоты, количества этажей, площади), за исключением строительства и реконструкции линейных объектов.

УТВЕРЖДЕНЫ


приказом Управления государственной
охраны объектов культурного наследия
Свердловской областиот 16.10.2018 № 399


Графическое описание местоположения границ защитной зоны объекта культурного наследия регионального значения «Дом, где в 1920 г. проходила первая уездная большевистская конференция, а в 1923 г. возник первый пионерский отряд», расположенного по адресу: Свердловская область, г. Нижний Тагил, ул. Карла Маркса, д. 39, с перечнем координат характерных точек этих границ в системе координат, установленной для ведения Единого государственного реестра недвижимости, и режимы использования земель в границах данной защитной зоны

1. Карта (схема) границ защитной зоны объекта культурного наследия регионального значения «Дом, где в 1920 г. проходила первая уездная большевистская конференция, а в 1923 г. возник первый пионерский отряд», расположенного по адресу: Свердловская область, г. Нижний Тагил, ул. Карла Маркса, д. 39 (далее – Объект):



Условные обозначения к карте (схеме) границ защитной зоны Объекта

 – Объект;

 – защитная зона Объекта;

15. • – поворотные (характерные) точки границ защитной зоны Объекта.

2. Координаты поворотных точек в местной системе координат Свердловской области (далее – МСК-66) определены картометрическим методом и приведены в таблице, погрешность определения координат составляет 0,25 метра.

Таблица

Номер поворотной точки	МСК-66	
	координата X	координата Y
1	510498.387	1494588.552
2	510508.036	1494624.961
3	510512.927	1494702.843
4	510490.305	1494771.960
5	510422.308	1494847.077
6	510349.918	1494876.222
7	510225.994	1494899.595
8	510163.709	1494901.465
9	510089.702	1494876.712
10	510030.801	1494825.523
11	509995.973	1494755.690
12	509985.576	1494717.570
13	509980.237	1494638.834
14	510005.321	1494564.939
15	510056.774	1494506.269
16	510140.217	1494468.148
17	510207.671	1494461.949
18	510252.171	1494446.907
19	510331.709	1494441.570
20	510405.535	1494466.856
21	510464.065	1494518.470

3. В границах защитной зоны Объекта запрещаются строительство объектов капитального строительства и их реконструкция, связанная с изменением их параметров (высоты, количества этажей, площади), за исключением строительства и реконструкции линейных объектов.

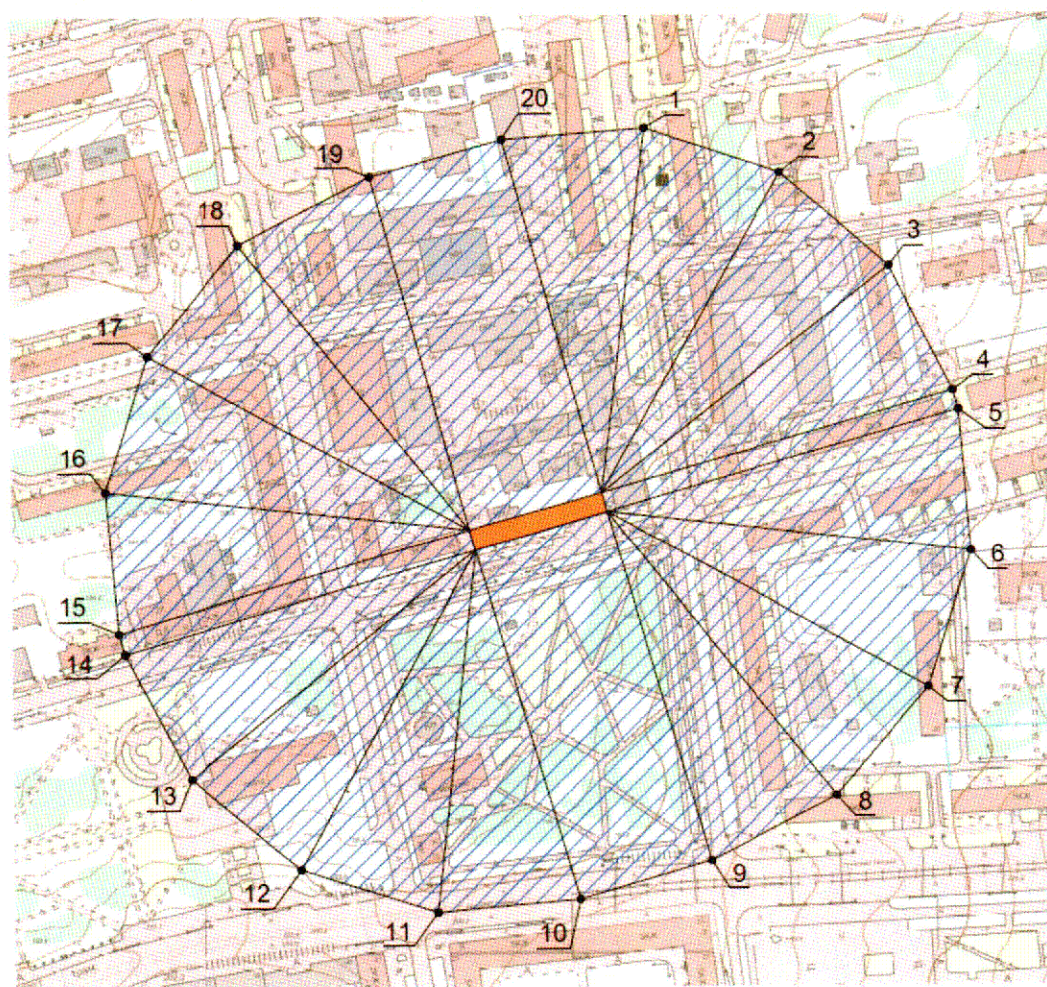
УТВЕРЖДЕНЫ

приказом Управления государственной
охраны объектов культурного наследия
Свердловской области


от 16.10.2018 № 399

Графическое описание местоположения границ защитной зоны объекта культурного наследия регионального значения «Дома предпринимателя Кокушкина («Торговый дом Кокушкина и К»», расположенного по адресу: Свердловская область, г. Нижний Тагил, ул. Карла Маркса, д. 47, 49, с перечнем координат характерных точек этих границ в системе координат, установленной для ведения Единого государственного реестра недвижимости, и режимы использования земель в границах данной защитной зоны

1. Карта (схема) границ защитной зоны объекта культурного наследия регионального значения «Дома предпринимателя Кокушкина («Торговый дом Кокушкина и К»», расположенного по адресу: Свердловская область, г. Нижний Тагил, ул. Карла Маркса, д. 47, 49 (далее – Объект):



Условные обозначения к карте (схеме) границ защитной зоны Объекта

 – Объект;

 – защитная зона Объекта;

15. • – поворотные (характерные) точки границ защитной зоны Объекта.

2. Координаты поворотных точек в местной системе координат Свердловской области (далее – МСК-66) определены картометрическим методом и приведены в таблице, погрешность определения координат составляет 0,25 метра.

Таблица

Номер поворотной точки	МСК-66	
	координата X	координата Y
1	510443.715	1494887.362
2	510419.211	1494961.451
3	510368.220	1495020.523
4	510300.283	1495055.085
5	510289.948	1495058.044
6	510212.177	1495064.477
7	510137.865	1495040.660
8	510078.324	1494990.217
9	510042.793	1494921.433
10	510021.940	1494849.468
11	510015.261	1494771.719
12	510038.844	1494697.331
13	510089.099	1494637.631
14	510157.909	1494601.842
15	510169.120	1494598.564
16	510246.854	1494591.697
17	510321.298	1494615.099
18	510381.120	1494665.208
19	510418.024	1494737.252
20	510438.001	1494809.535

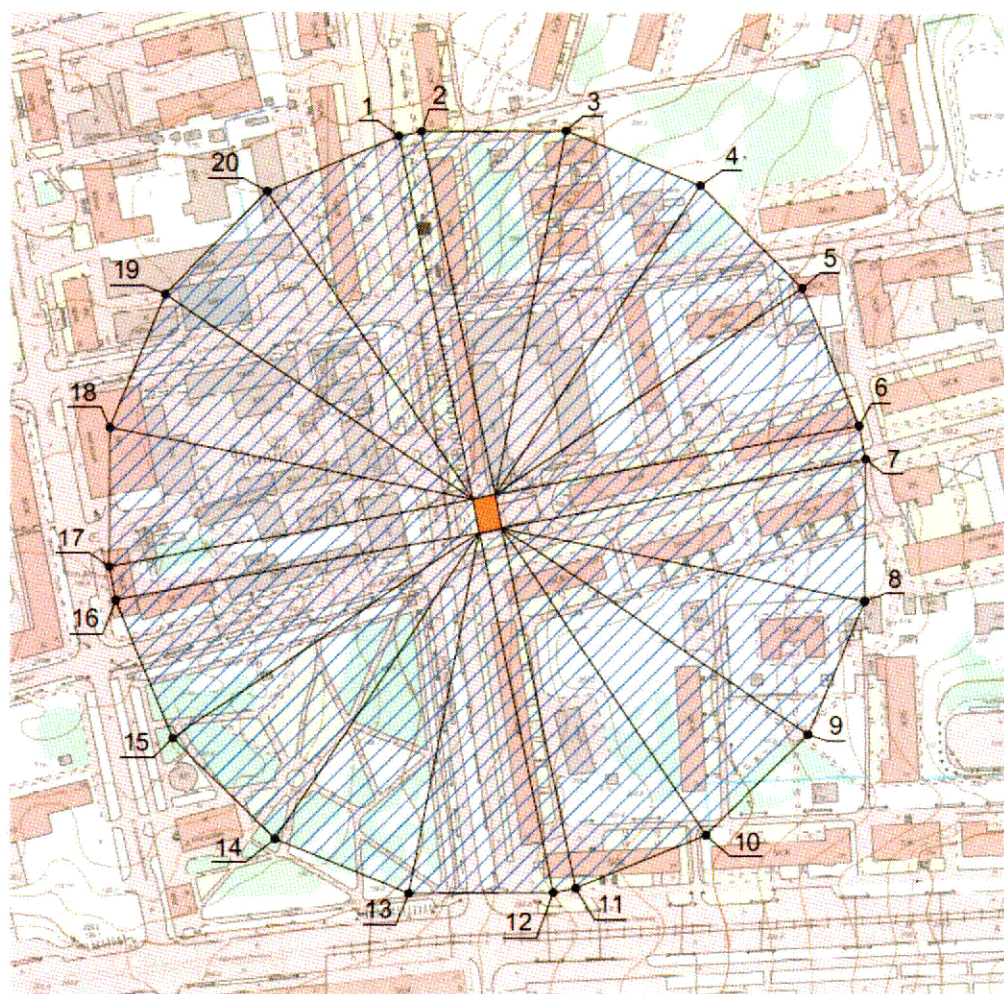
3. В границах защитной зоны Объекта запрещаются строительство объектов капитального строительства и их реконструкция, связанная с изменением их параметров (высоты, количества этажей, площади), за исключением строительства и реконструкции линейных объектов.

УТВЕРЖДЕНЫ

приказом Управления государственной
охраны объектов культурного наследия
Свердловской областиот 16.10.2018 № 399

Графическое описание местоположения границ защитной зоны объекта культурного наследия регионального значения «Дом торговца Лебедева. Конспиративная квартира Нижнетагильской группы РСДРП (Б) в 1901-1905 гг.», расположенного по адресу: Свердловская область, г. Нижний Тагил, ул. Карла Маркса, д. 53, с перечнем координат характерных точек этих границ в системе координат, установленной для ведения Единого государственного реестра недвижимости, и режимы использования земель в границах данной защитной зоны

1. Карта (схема) границ защитной зоны объекта культурного наследия регионального значения «Дом торговца Лебедева. Конспиративная квартира Нижнетагильской группы РСДРП (Б) в 1901-1905 гг.», расположенного по адресу: Свердловская область, г. Нижний Тагил, ул. Карла Маркса, д. 53 (далее – Объект):



Условные обозначения к карте (схеме) границ защитной зоны Объекта

 – Объект;

 – защитная зона Объекта;

15. – поворотные (характерные) точки границ защитной зоны Объекта.

2. Координаты поворотных точек в местной системе координат Свердловской области (далее – МСК-66) определены картометрическим методом и приведены в таблице, погрешность определения координат составляет 0,25 метра.

Таблица

Номер поворотной точки	МСК-66	
	координата X	координата Y
1	510464.724	1494883.877
2	510467.200	1494895.918
3	510467.709	1494973.952
4	510438.316	1495046.241
5	510383.497	1495101.780
6	510309.132	1495132.603
7	510291.011	1495136.093
8	510212.976	1495135.622
9	510141.062	1495105.324
10	510086.216	1495049.811
11	510057.230	1494979.756
12	510054.764	1494967.691
13	510054.352	1494889.656
14	510083.834	1494817.403
15	510138.722	1494761.933
16	510213.114	1494731.203
17	510231.225	1494727.737
18	510307.548	1494727.955
19	510379.689	1494757.710
20	510434.952	1494812.807

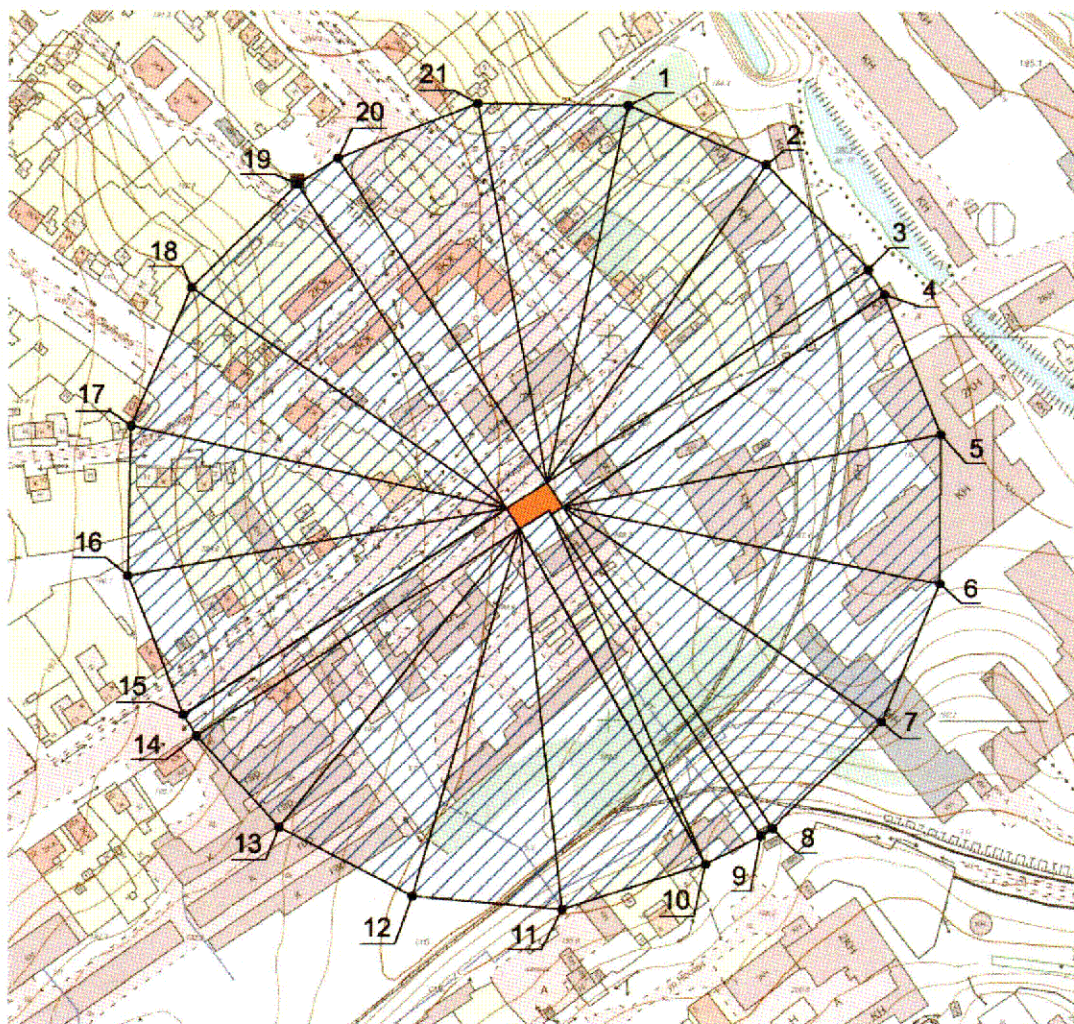
3. В границах защитной зоны Объекта запрещаются строительство объектов капитального строительства и их реконструкция, связанная с изменением их параметров (высоты, количества этажей, площади), за исключением строительства и реконструкции линейных объектов.

УТВЕРЖДЕНЫ

приказом Управления государственной
охраны объектов культурного наследия
Свердловской областиот 16.10.2018 № 399

Графическое описание местоположения границ защитной зоны объекта культурного наследия регионального значения «Бывший дом тагильского купца Волгина», расположенного по адресу: г. Нижний Тагил, ул. Кирова, д. 2, строение 1, с перечнем координат характерных точек этих границ в системе координат, установленной для ведения Единого государственного реестра недвижимости, и режимы использования земель в границах данной защитной зоны

1. Карта (схема) границ защитной зоны объекта культурного наследия регионального значения «Бывший дом тагильского купца Волгина», расположенного по адресу: Свердловская область, г. Нижний Тагил, ул. Кирова, д. 2, строение 1 (далее – Объект):



Условные обозначения к карте (схеме) границ защитной зоны Объекта

 – Объект;

 – защитная зона Объекта;

15. – поворотные (характерные) точки границ защитной зоны Объекта.

2. Координаты поворотных точек в местной системе координат Свердловской области (далее – МСК-66) определены картометрическим методом и приведены в таблице, погрешность определения координат составляет 0,25 метра.

Таблица

Номер поворотной точки	МСК-66	
	координата X	координата Y
1	509913.135	1493654.544
2	509882.275	1493726.219
3	509827.809	1493779.665
4	509815.035	1493788.107
5	509742.789	1493817.605
6	509664.754	1493817.211
7	509592.810	1493786.984
8	509536.872	1493729.940
9	509532.983	1493723.933
10	509518.048	1493695.249
11	509494.487	1493620.855
12	509501.189	1493543.107
13	509537.133	1493473.842
14	509585.229	1493430.520
15	509595.962	1493423.631
16	509668.594	1493395.096
17	509746.616	1493396.528
18	509818.152	1493427.710
19	509871.824	1493483.139
20	509885.356	1493504.013
21	509914.217	1493576.516

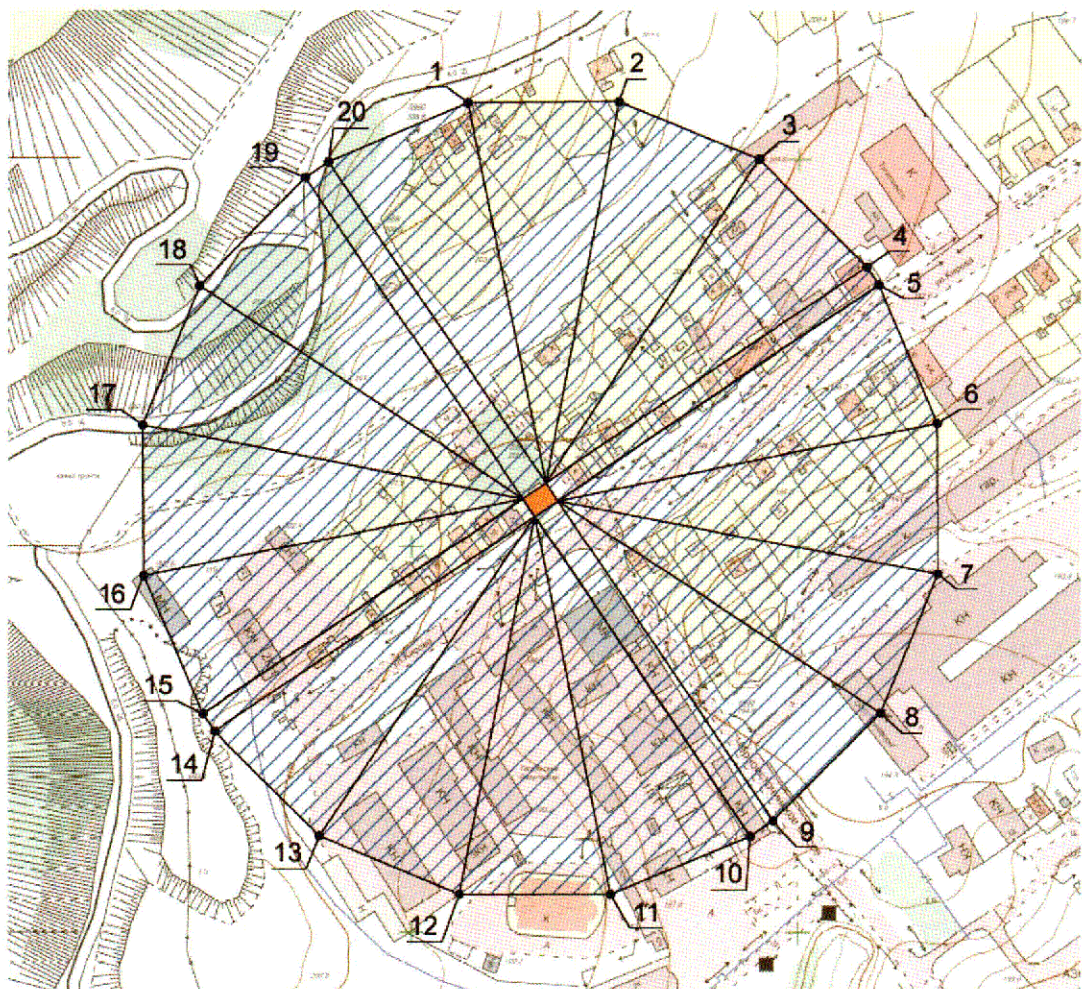
3. В границах защитной зоны Объекта запрещаются строительство объектов капитального строительства и их реконструкция, связанная с изменением их параметров (высоты, количества этажей, площади), за исключением строительства и реконструкции линейных объектов.

УТВЕРЖДЕНЫ

приказом Управления государственной
охраны объектов культурного наследия
Свердловской областиот 16.10.2018 № 399


Графическое описание местоположения границ защитной зоны объекта культурного наследия регионального значения «Дом, где в 1878 г. жил писатель Д.Н. Мамин – Сибиряк. Дом начальника рудника», расположенного по адресу: Свердловская область, г. Нижний Тагил, ул. Кирова, д. 37, с перечнем координат характерных точек этих границ в системе координат, установленной для ведения Единого государственного реестра недвижимости, и режимы использования земель в границах данной защитной зоны

1. Карта (схема) границ защитной зоны объекта культурного наследия регионального значения «Дом, где в 1878 г. жил писатель Д.Н. Мамин – Сибиряк. Дом начальника рудника», расположенного по адресу: Свердловская область, г. Нижний Тагил, ул. Кирова, д. 37 (далее – Объект):



Условные обозначения к карте (схеме) границ защитной зоны Объекта

 – Объект;

 – защитная зона Объекта;

15. • – поворотные (характерные) точки границ защитной зоны Объекта.

2. Координаты поворотных точек в местной системе координат Свердловской области (далее – МСК-66) определены картометрическим методом и приведены в таблице, погрешность определения координат составляет 0,25 метра.

Таблица

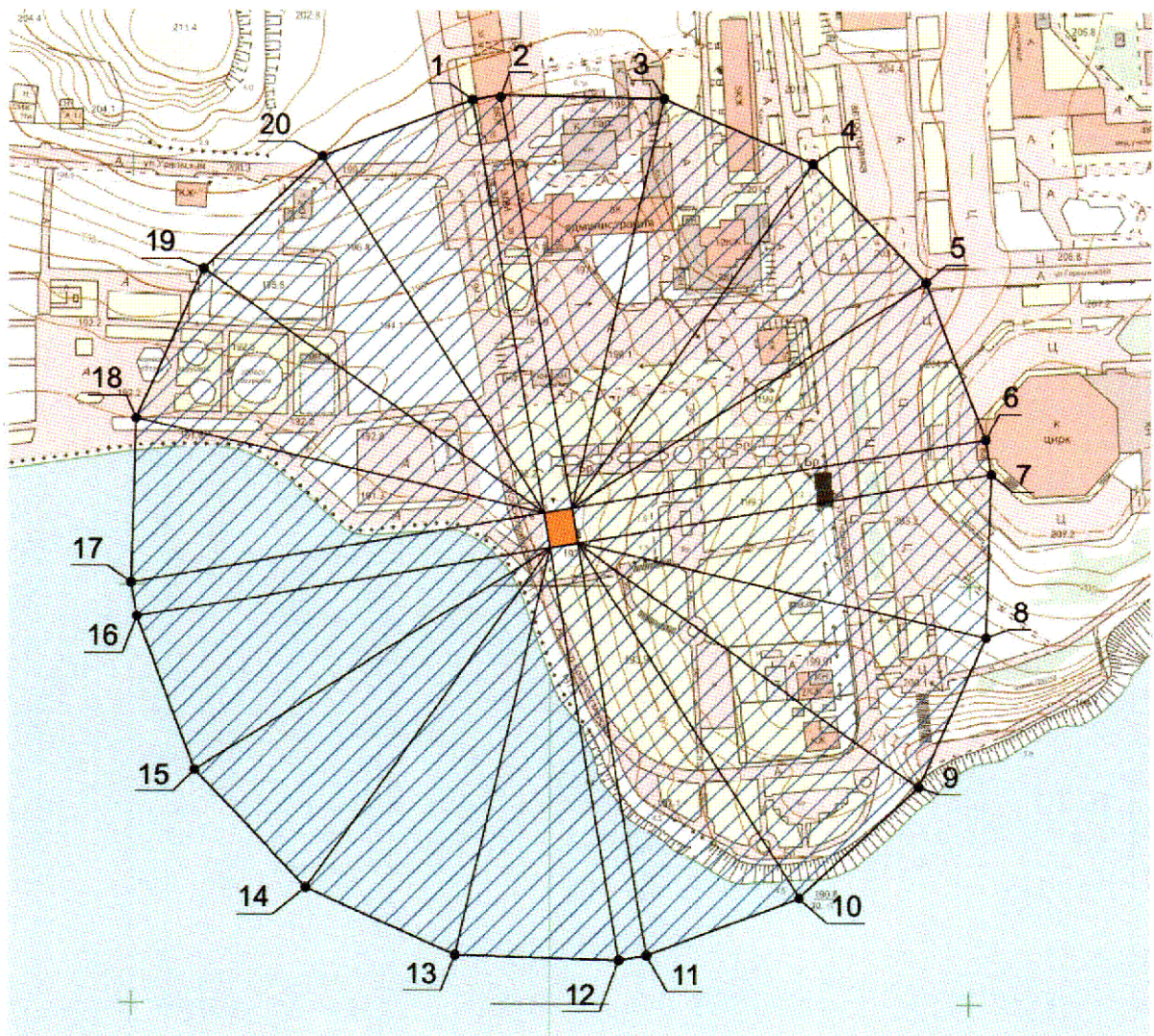
Номер поворотной точки	МСК-66	
	координата X	координата Y
1	509622.609	1493073.244
2	509623.280	1493151.278
3	509594.038	1493223.628
4	509538.731	1493279.690
5	509529.528	1493285.905
6	509457.581	1493316.125
7	509379.546	1493316.512
8	509307.303	1493287.007
9	509251.343	1493231.348
10	509243.366	1493219.420
11	509213.472	1493147.337
12	509213.439	1493069.301
13	509243.271	1492997.192
14	509297.150	1492942.850
15	509306.235	1492936.672
16	509378.086	1492906.223
17	509456.119	1492905.587
18	509528.456	1492934.863
19	509584.033	1492989.517
20	509592.126	1493001.408

3. В границах защитной зоны Объекта запрещаются строительство объектов капитального строительства и их реконструкция, связанная с изменением их параметров (высоты, количества этажей, площади), за исключением строительства и реконструкции линейных объектов.


УТВЕРЖДЕНЫ
приказом Управления государственной
охраны объектов культурного наследия
Свердловской области
от 16.10.2018 № 399


Графическое описание местоположения границ защитной зоны объекта культурного наследия регионального значения «Дом Бондина А.П.», расположенного по адресу: Свердловская область, г. Нижний Тагил, ул. Красноармейская, д. 8, с перечнем координат характерных точек этих границ в системе координат, установленной для ведения Единого государственного реестра недвижимости, и режимы использования земель в границах данной защитной зоны

1. Карта (схема) границ защитной зоны объекта культурного наследия регионального значения «Дом Бондина А.П.», расположенного по адресу: г. Нижний Тагил, ул. Красноармейская, д. 8 (далее – Объект):



Условные обозначения к карте (схеме) границ защитной зоны Объекта

 – Объект;

 – защитная зона Объекта;

15. • – поворотные (характерные) точки границ защитной зоны Объекта.

2. Координаты поворотных точек в местной системе координат Свердловской области (далее – МСК-66) определены картометрическим методом и приведены в таблице, погрешность определения координат составляет 0,25 метра.

Таблица

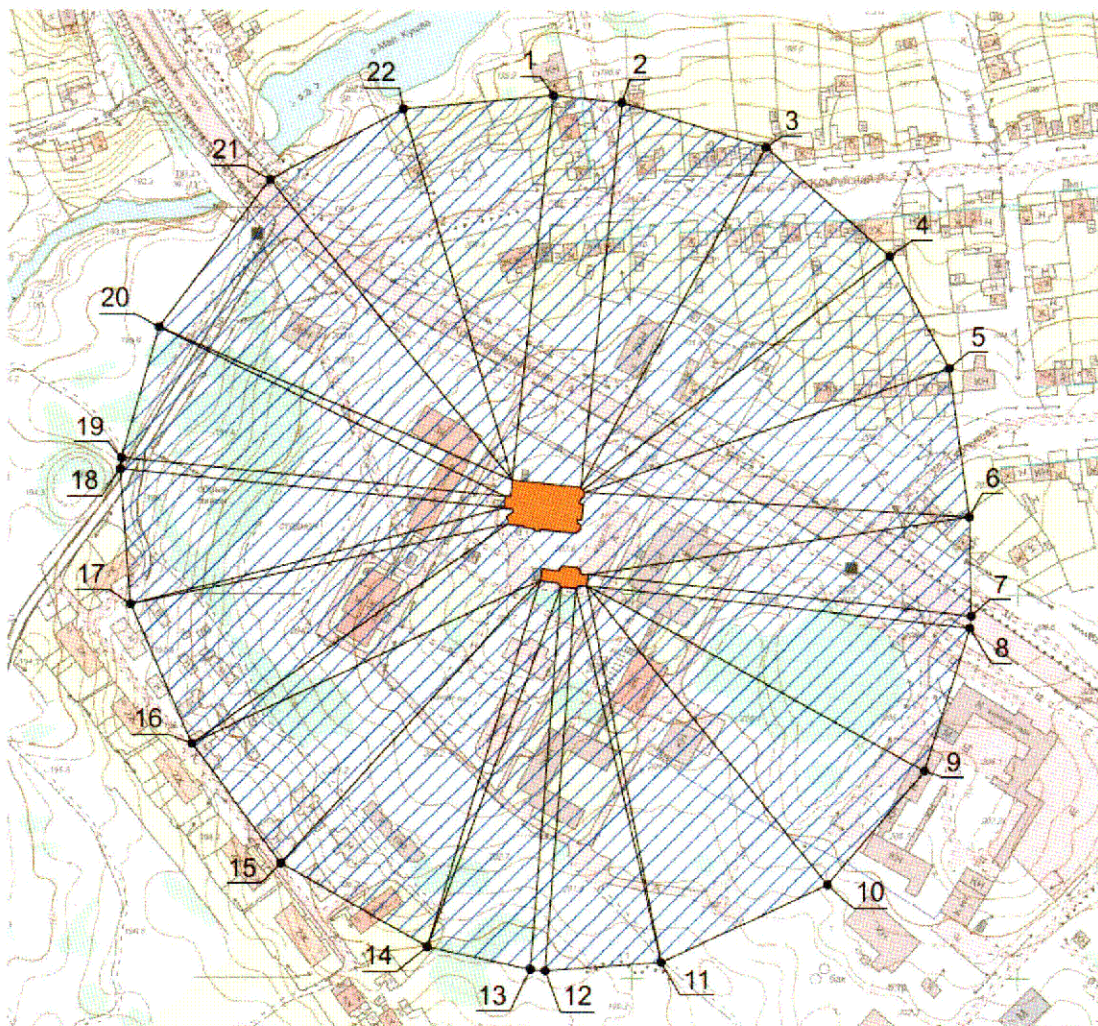
Номер поворотной точки	МСК-66	
	координата X	координата Y
1	509823.152	1494806.601
2	509824.560	1494819.916
3	509823.826	1494897.772
4	509792.441	1494969.219
5	509736.104	1495023.217
6	509661.531	1495051.865
7	509644.868	1495054.652
8	509566.868	1495052.263
9	509495.720	1495020.206
10	509442.256	1494963.363
11	509414.602	1494890.316
12	509412.407	1494877.160
13	509414.823	1494799.162
14	509446.904	1494728.025
15	509503.766	1494674.580
16	509576.473	1494647.011
17	509593.005	1494644.227
18	509671.007	1494646.532
19	509742.190	1494678.512
20	509795.716	1494735.298

3. В границах защитной зоны Объекта запрещаются строительство объектов капитального строительства и их реконструкция, связанная с изменением их параметров (высоты, количества этажей, площади), за исключением строительства и реконструкции линейных объектов.

УТВЕРЖДЕНЫ
приказом Управления государственной
охраны объектов культурного наследия
Свердловской области
от 16.10.2018 № 399

Графическое описание местоположения границ защитной зоны объекта культурного наследия регионального значения «Монастырь Скорбященский женский», расположенного по адресу: Свердловская область, г. Нижний Тагил, ул. Красногвардейская, д. 55, с перечнем координат характерных точек этих границ в системе координат, установленной для ведения Единого государственного реестра недвижимости, и режимы использования земель в границах данной защитной зоны

1. Карта (схема) границ защитной зоны объекта культурного наследия регионального значения «Монастырь Скорбященский женский», расположенного по адресу: Свердловская область, г. Нижний Тагил, ул. Красногвардейская, д. 55 (далее – Объект):



Условные обозначения к карте (схеме) границ защитной зоны Объекта

 – Объект;

 – защитная зона Объекта;

15. – поворотные (характерные) точки границ защитной зоны Объекта.

2. Координаты поворотных точек в местной системе координат Свердловской области (далее – МСК-66) определены картометрическим методом и приведены в таблице, погрешность определения координат составляет 0,25 метра.

Таблица

Номер поворотной точки	МСК-66	
	координата X	координата Y
1	508849.475	1497002.417
2	508845.783	1497037.897
3	508822.718	1497112.447
4	508766.993	1497177.100
5	508709.371	1497208.255
6	508632.043	1497218.749
7	508579.894	1497219.823
8	508573.652	1497219.133
9	508499.253	1497195.586
10	508439.528	1497145.360
11	508399.409	1497058.984
12	508395.042	1496998.881
13	508395.643	1496991.264
14	508407.314	1496937.959
15	508450.421	1496861.931
16	508513.089	1496815.430
17	508585.445	1496783.695
18	508656.049	1496778.270
19	508661.907	1496778.850
20	508729.901	1496798.129
21	508805.850	1496855.691
22	508842.255	1496924.715

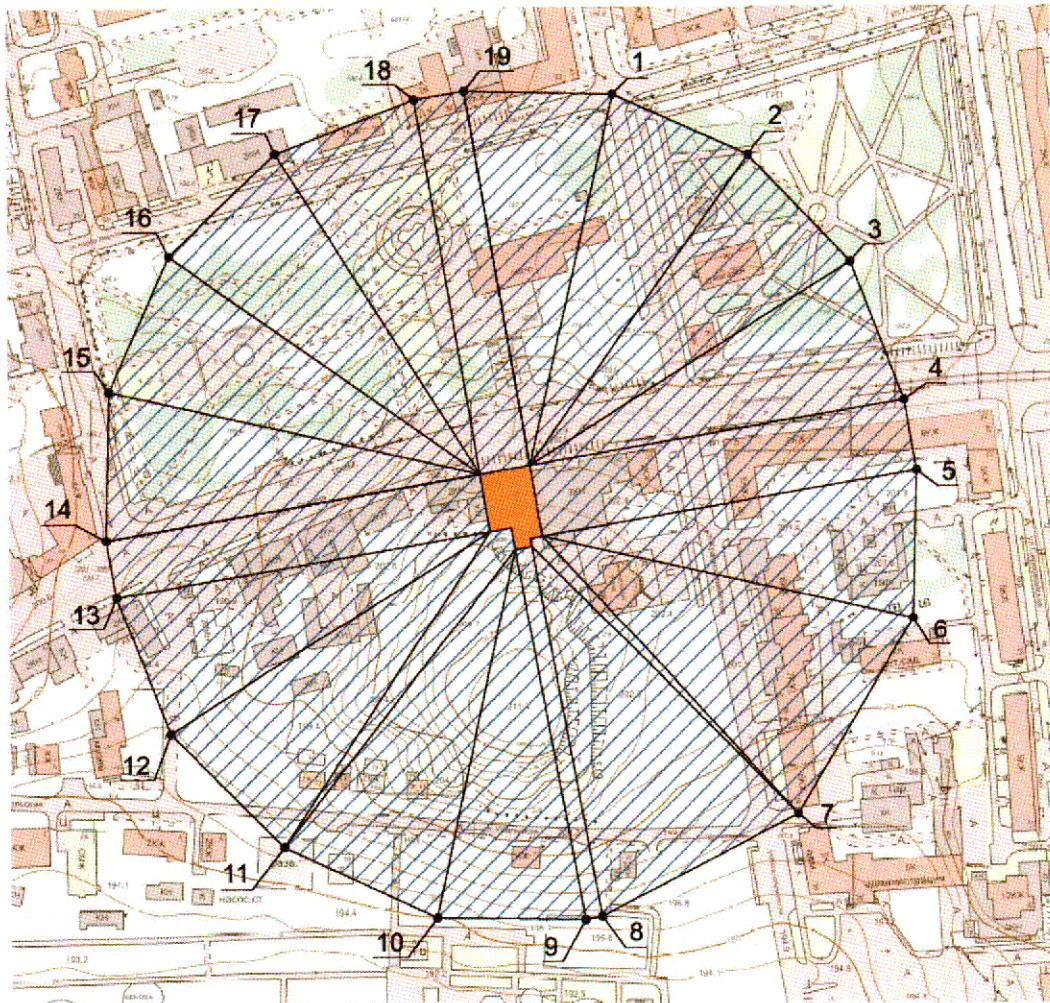
3. В границах защитной зоны Объекта запрещаются строительство объектов капитального строительства и их реконструкция, связанная с изменением их параметров (высоты, количества этажей, площади), за исключением строительства и реконструкции линейных объектов.

УТВЕРЖДЕНЫ


приказом Управления государственной
охраны объектов культурного наследия
Свердловской областиот 16.10.2018 № 399

Графическое описание местоположения границ защитной зоны объекта культурного наследия регионального значения «Дом купца Хлопотова», расположенного по адресу: Свердловская область, г. Нижний Тагил, пр. Ленина, д. 19, с перечнем координат характерных точек этих границ в системе координат, установленной для ведения Единого государственного реестра недвижимости, и режимы использования земель в границах данной защитной зоны

1. Карта (схема) границ защитной зоны объекта культурного наследия регионального значения «Дом купца Хлопотова», расположенного по адресу: Свердловская область, г. Нижний Тагил, пр. Ленина, д. 19 (далее – Объект):



Условные обозначения к карте (схеме) границ защитной зоны Объекта

 – Объект;

 – защитная зона Объекта;

15. – поворотные (характерные) точки границ защитной зоны Объекта.

2. Координаты поворотных точек в местной системе координат Свердловской области (далее – МСК-66) определены картометрическим методом и приведены в таблице, погрешность определения координат составляет 0,25 метра.

Таблица

Номер поворотной точки	МСК-66	
	координата X	координата Y
1	510180.028	1494720.133
2	510148.223	1494791.393
3	510091.568	1494845.058
4	510018.577	1494872.975
5	509981.464	1494879.296
6	509903.458	1494877.138
7	509799.326	1494816.036
8	509745.829	1494712.114
9	509744.254	1494703.403
10	509745.617	1494625.378
11	509782.978	1494545.307
12	509843.470	1494485.684
13	509916.286	1494457.622
14	509946.369	1494452.412
15	510024.381	1494454.351
16	510095.713	1494485.997
17	510149.504	1494542.531
18	510177.643	1494615.792
19	510182.143	1494642.125

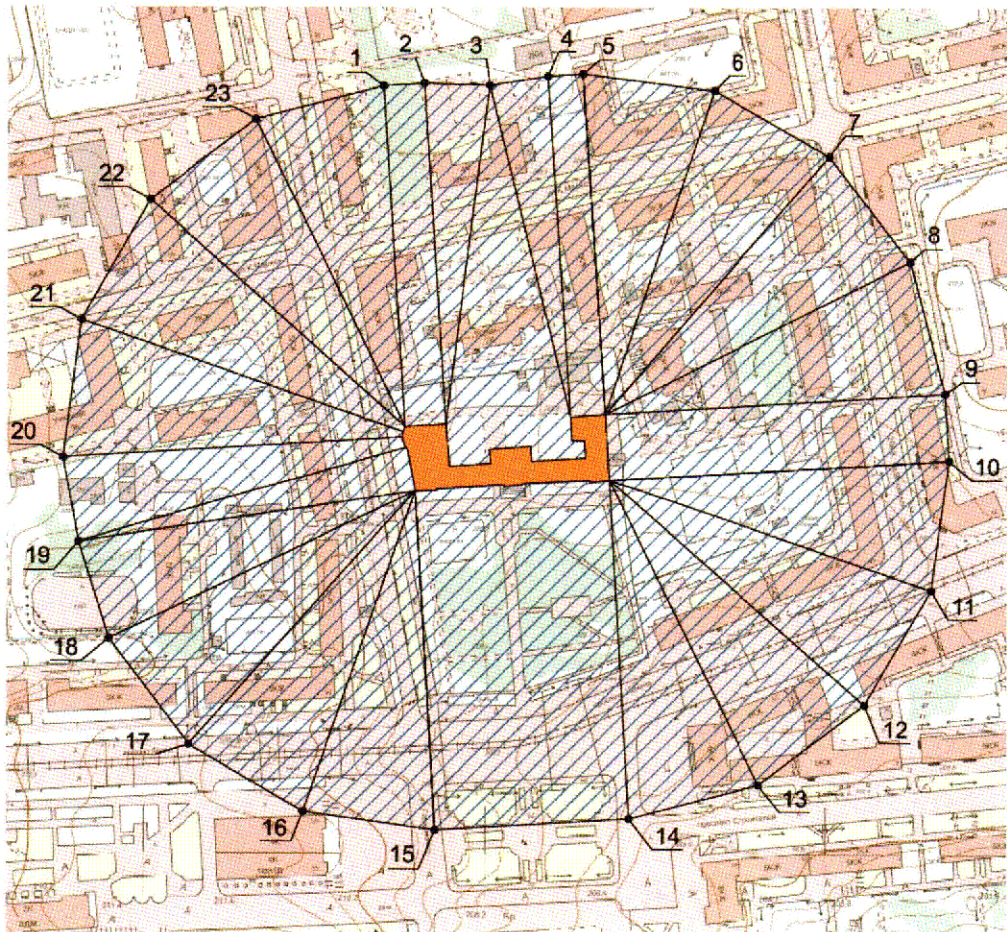
3. В границах защитной зоны Объекта запрещаются строительство объектов капитального строительства и их реконструкция, связанная с изменением их параметров (высоты, количества этажей, площади), за исключением строительства и реконструкции линейных объектов.

УТВЕРЖДЕНЫ

приказом Управления государственной
охраны объектов культурного наследия
Свердловской областиот 16.10.2018 № 399

Графическое описание местоположения границ защитной зоны объекта культурного наследия регионального значения «Здание горно-металлургического техникума, построенное в стиле казенной административной архитектуры», расположенного по адресу: Свердловская область, г. Нижний Тагил, пр. Ленина, д. 38, с перечнем координат характерных точек этих границ в системе координат, установленной для ведения Единого государственного реестра недвижимости, и режимы использования земель в границах данной защитной зоны

1. Карта (схема) границ защитной зоны объекта культурного наследия регионального значения «Здание горно-металлургического техникума, построенное в стиле казенной административной архитектуры», расположенного по адресу: Свердловская область, г. Нижний Тагил, пр. Ленина, д. 38 (далее – Объект):



Условные обозначения к карте (схеме) границ защитной зоны Объекта



– Объект;



– защитная зона Объекта;

15. – поворотные (характерные) точки границ защитной зоны Объекта.

2. Координаты поворотных точек в местной системе координат Свердловской области (далее – МСК-66) определены картометрическим методом и приведены в таблице, погрешность определения координат составляет 0,25 метра.

Таблица

Номер поворотной точки	МСК-66	
	координата X	координата Y
1	510444.002	1495384.637
2	510445.576	1495408.477
3	510444.413	1495446.874
4	510449.759	1495480.841
5	510451.196	1495501.334
6	510441.366	1495578.748
7	510402.659	1495646.508
8	510340.967	1495694.297
9	510264.294	1495714.933
10	510224.802	1495717.428
11	510147.458	1495707.059
12	510079.969	1495667.881
13	510032.610	1495605.859
14	510012.545	1495529.698
15	510005.770	1495415.766
16	510016.423	1495338.460
17	510055.849	1495271.116
18	510118.045	1495223.986
19	510174.955	1495206.159
20	510225.666	1495196.808
21	510306.207	1495207.503
22	510376.707	1495247.795
23	510424.047	1495309.832

3. В границах защитной зоны Объекта запрещаются строительство объектов капитального строительства и их реконструкция, связанная с изменением их параметров (высоты, количества этажей, площади), за исключением строительства и реконструкции линейных объектов.