



ПРАВИТЕЛЬСТВО СВЕРДЛОВСКОЙ ОБЛАСТИ
МИНИСТЕРСТВО ПО УПРАВЛЕНИЮ ГОСУДАРСТВЕННЫМ ИМУЩЕСТВОМ
СВЕРДЛОВСКОЙ ОБЛАСТИ

ПРИКАЗ

22.01.2019

№ 62

г. Екатеринбург

О внесении изменений в схему размещения рекламных конструкций в границах полосы отвода и придорожных полос автомобильной дороги «г. Екатеринбург – аэропорт «Кольцово»

В соответствии с Федеральным законом от 13 марта 2006 года № 38-ФЗ «О рекламе», Законом Свердловской области от 20 июля 2015 года № 85-ОЗ «О перераспределении отдельных полномочий в сфере рекламы между органами местного самоуправления городских округов и муниципальных районов, расположенных на территории Свердловской области, и органами государственной власти Свердловской области», постановлением Правительства Свердловской области от 22.01.2014 № 29-ПП «Об утверждении предельных сроков, на которые могут заключаться договоры на установку и эксплуатацию рекламных конструкций, в зависимости от типов и видов рекламных конструкций и применяемых технологий демонстрации рекламы», техническим регламентом Таможенного союза «Безопасность автомобильных дорог» (ТР ТС 014/2011), утвержденным решением комиссии таможенного союза от 18 октября 2011 года № 827, ГОСТом 33027-2014 «Дороги автомобильные общего пользования. Требования к размещению средств наружной рекламы», постановлением Правительства Свердловской области от 18.09.2013 № 1137-ПП «Об утверждении порядка предварительного согласования схем размещения рекламных конструкций и вносимых в них изменений на территории Свердловской области», приказами Министерства по управлению государственным имуществом Свердловской области от 08.10.2018 № 291-к «О возложении обязанностей», от 18.11.2016 № 2545 «О наделении правом рассмотрения и подписи документов Исполняющую обязанности Первого заместителя Министра по управлению государственным имуществом Свердловской области Е.П. Николаеву», от 14.12.2017 № 2642 «Об утверждении Порядка по разработке и утверждению схемы размещения рекламных конструкций», на основании протокола заседания комиссии Министерства по управлению государственным имуществом Свердловской области по рассмотрению вопросов в сфере рекламы от 15.01.2019 № 1, согласования государственного казенного учреждения Свердловской области «Управление автомобильных дорог», выраженного в письме от 25.12.2018 № 03-11388, в связи с актуализацией ранее утвержденных, а также включением новых мест размещения рекламных конструкций вдоль автомобильной дороги «г. Екатеринбург – аэропорт «Кольцово»,

ПРИКАЗЫВАЮ:

1. Внести изменения в схему размещения рекламных конструкций в границах полосы отвода и придорожных полос автомобильной дороги «г. Екатеринбург – аэропорт «Кольцово» (далее – схема), утвержденную приказом Министерства по управлению государственным имуществом Свердловской области от 05.07.2016 № 1455, изложив приложения № 1, 2 в новой редакции (прилагаются).


2. Начальнику отдела ведения реестра рекламных конструкций департамента рекламы А.В. Дерксену разместить схему на официальном сайте Министерства по управлению государственным имуществом Свердловской области (www.mugiso.midural.ru).

3. Настоящий приказ опубликовать на «Официальном интернет-портале правовой информации Свердловской области» (www.pravo.gov66.ru).

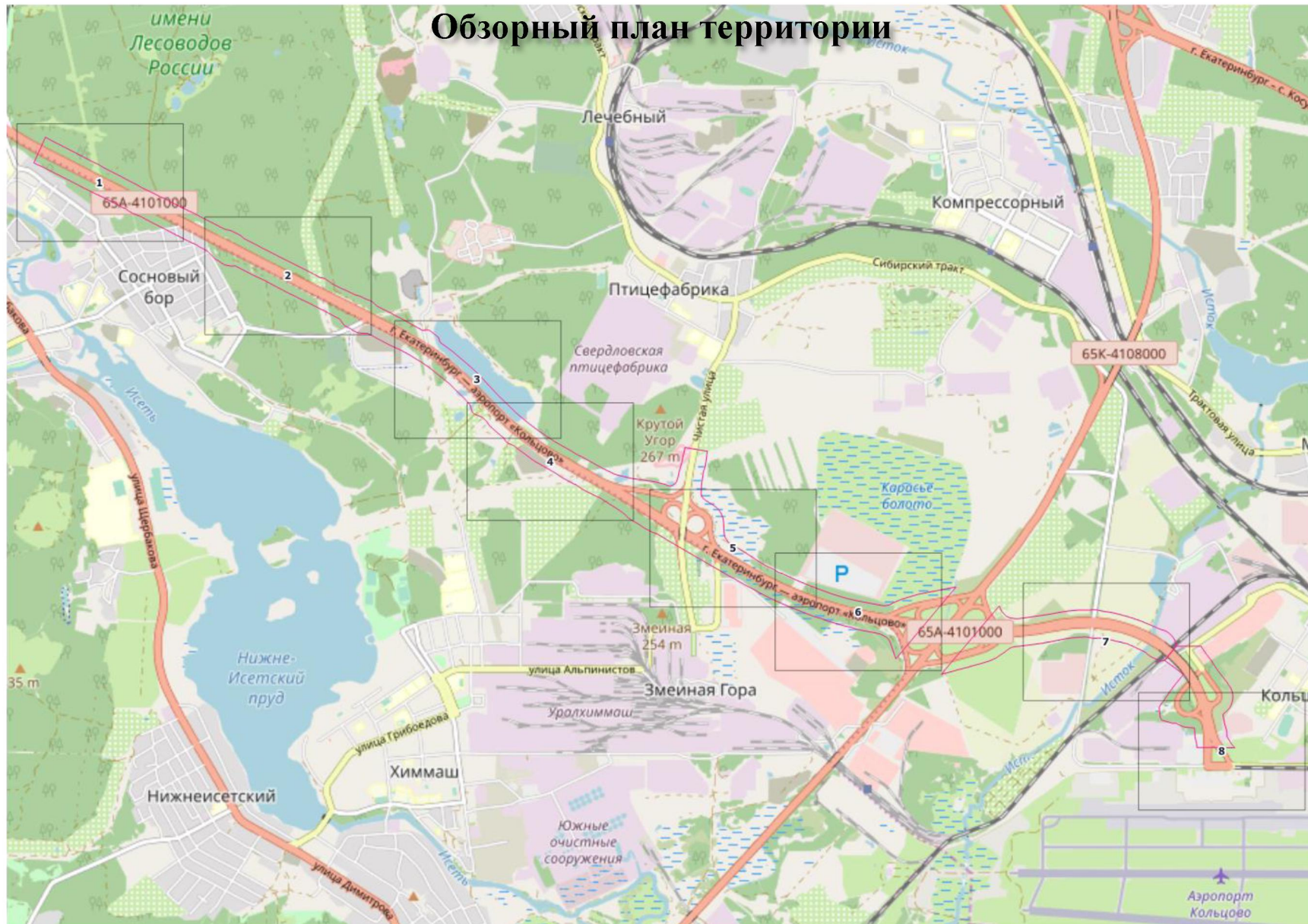
4. Настоящий приказ вступает в силу с момента его официального опубликования.

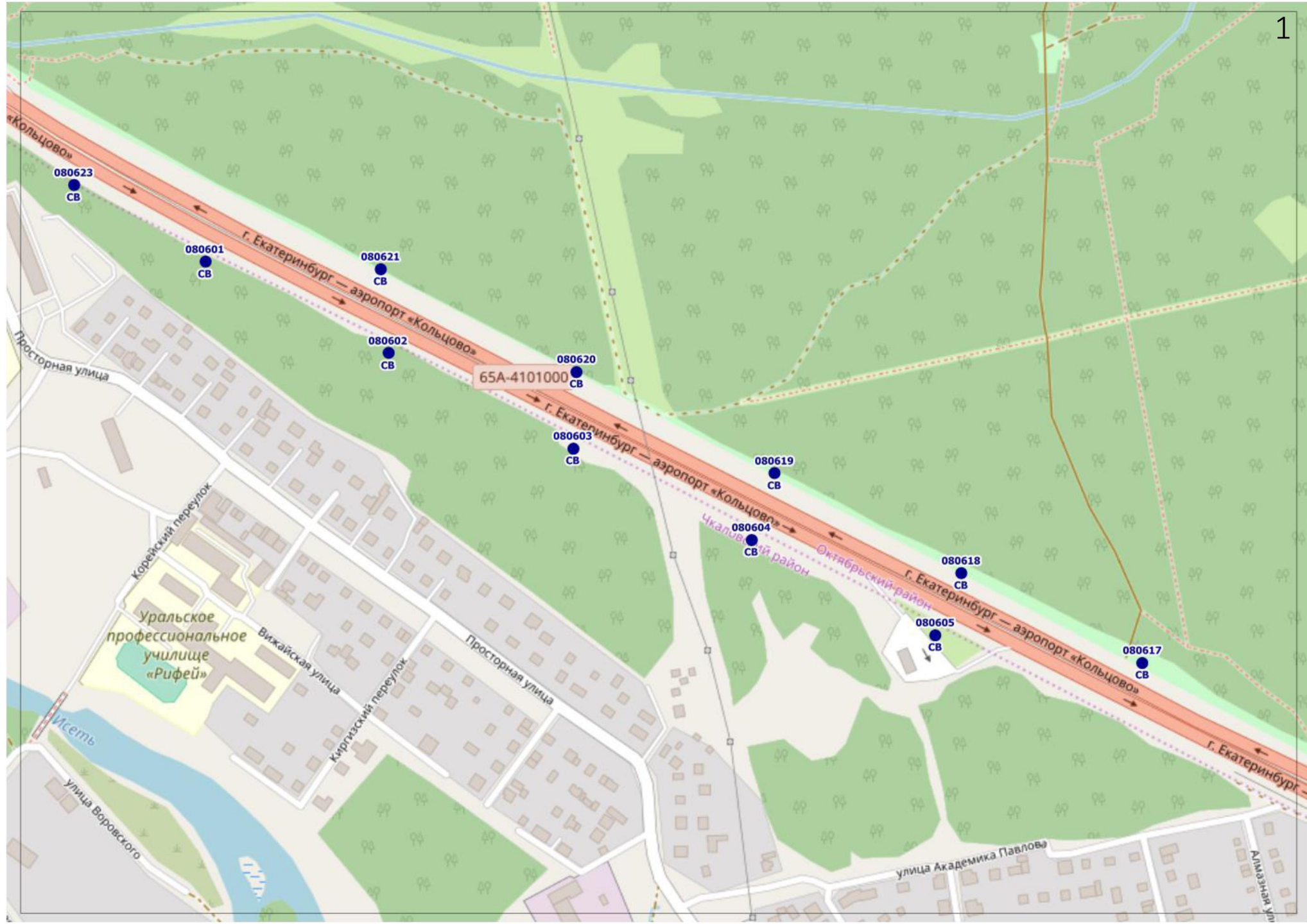
5. Контроль исполнения настоящего приказа возложить на Директора департамента рекламы Министерства по управлению государственным имуществом Свердловской области Р.Г. Вахрамеева.

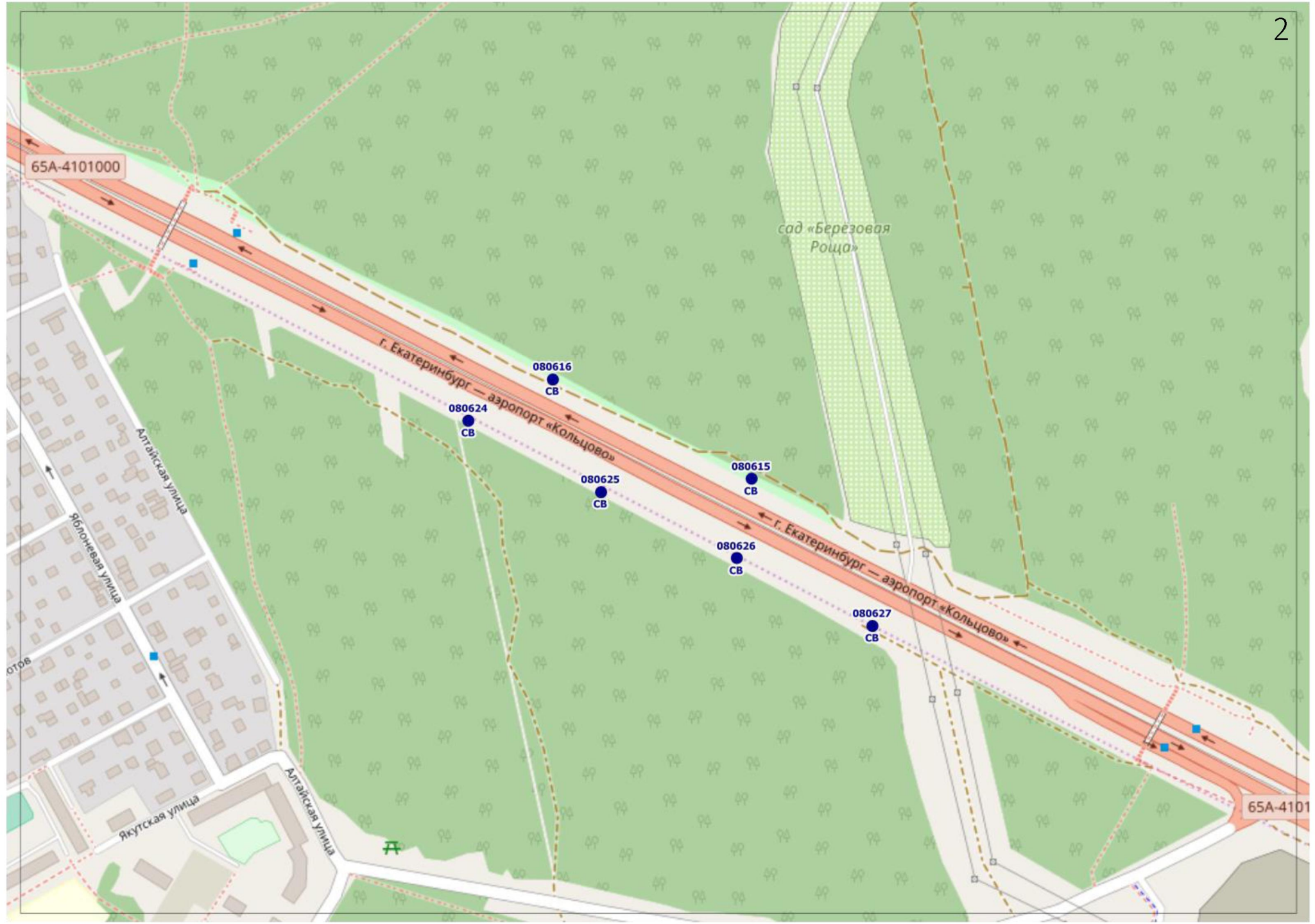
И.о. Первого заместителя Министра



Е.П. Николаева

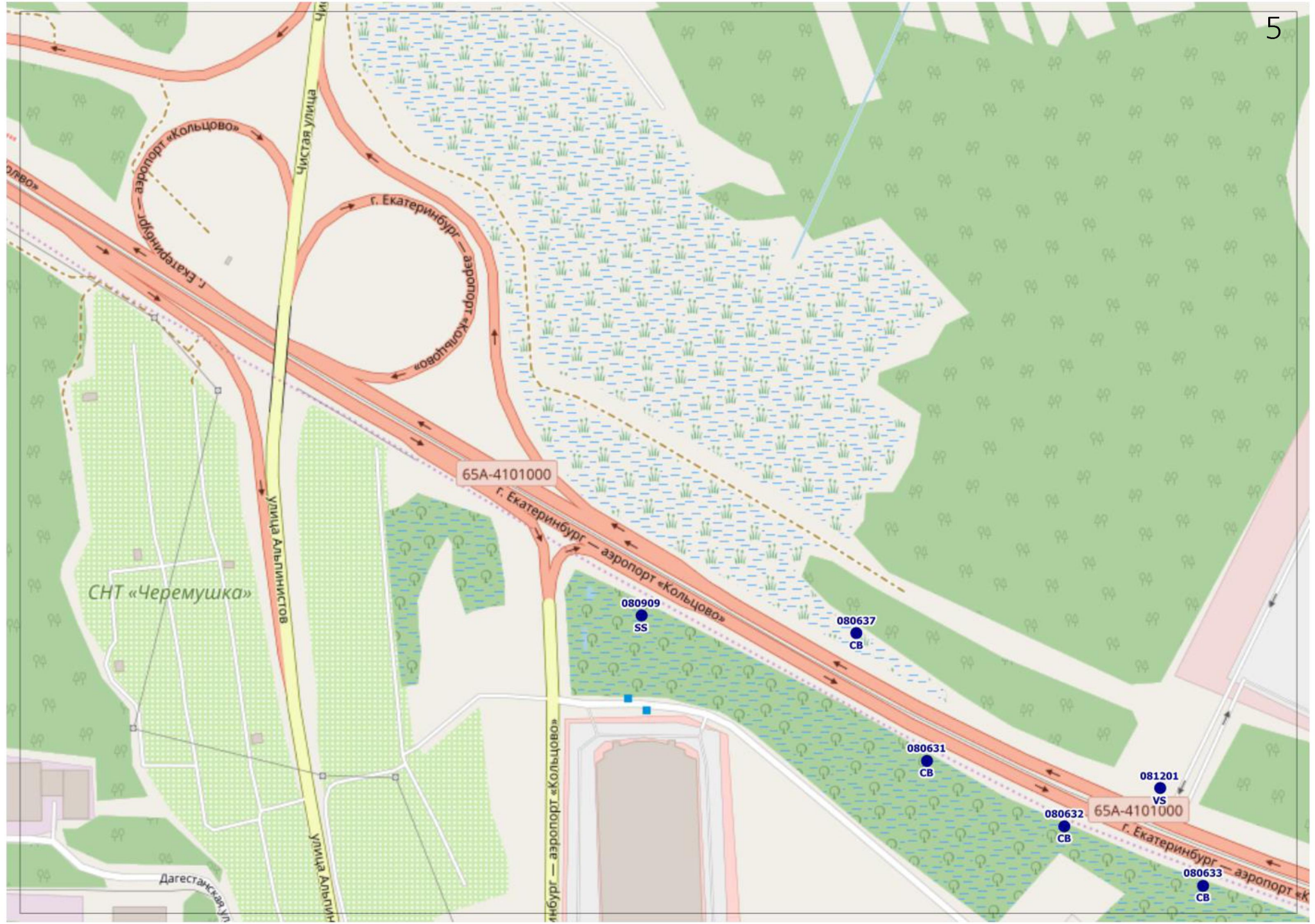


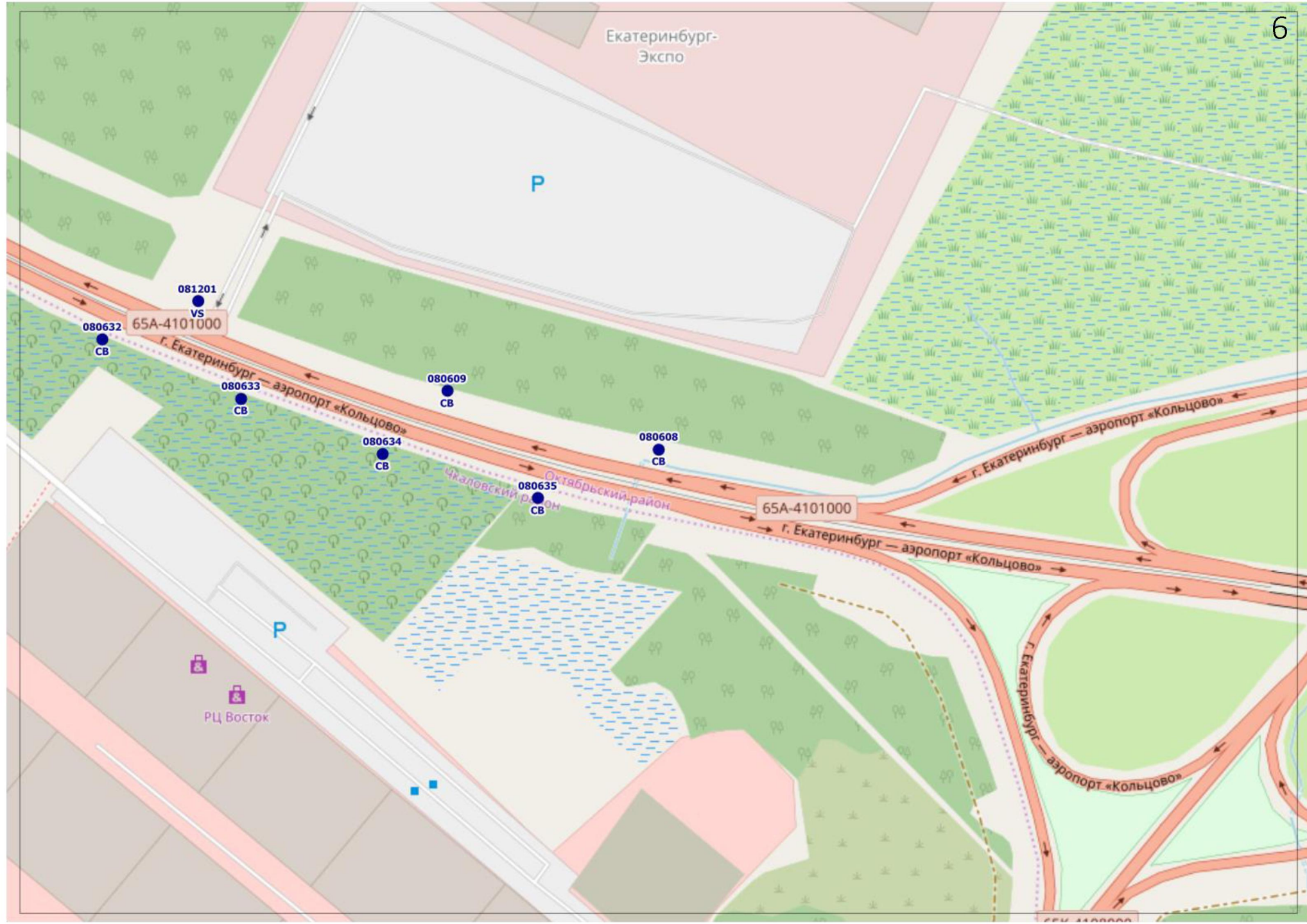


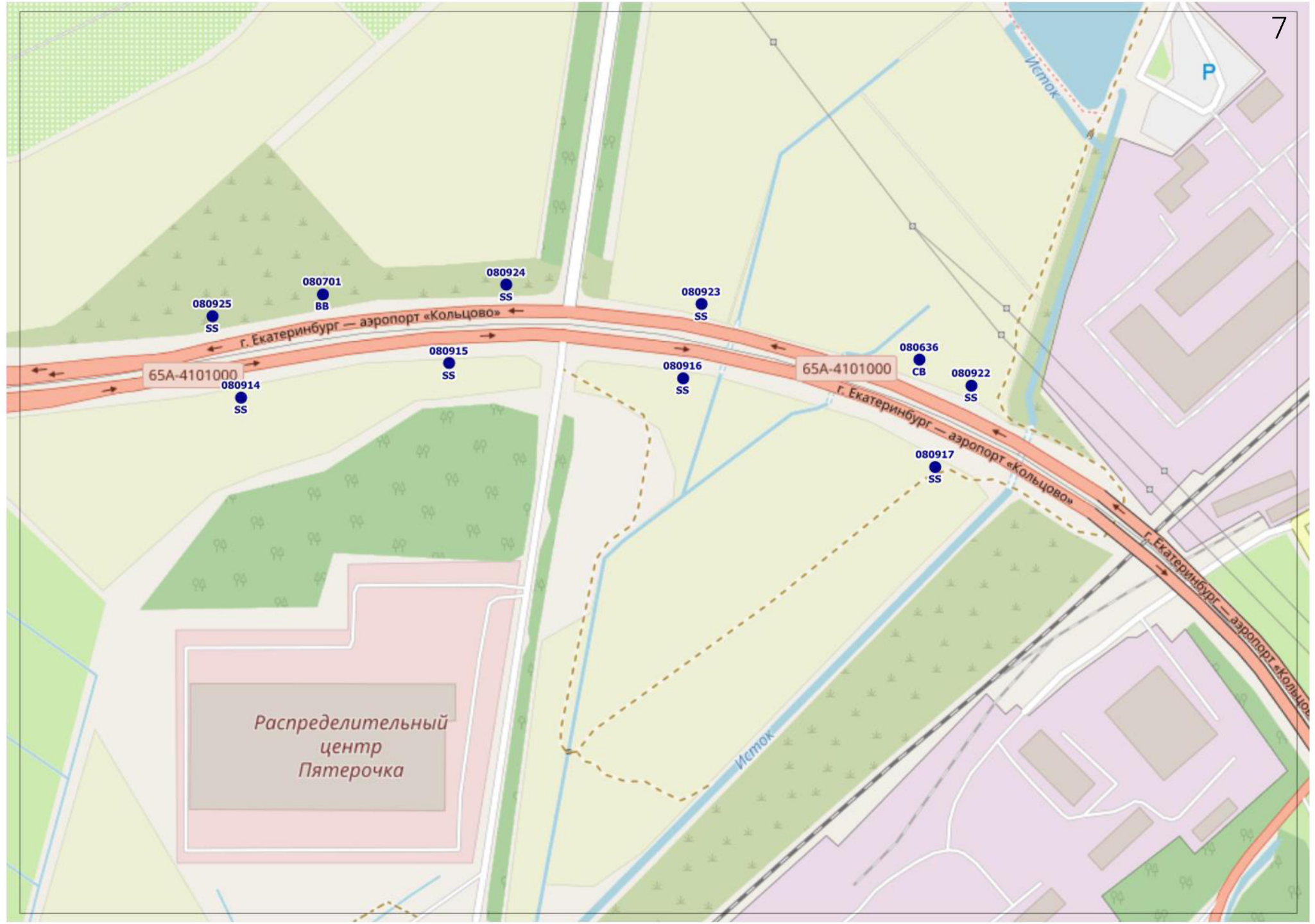














8

Кольцово

улица Спунни

Утренний переулок

УТЦ ГА

65A-4101000

080921
SS

Кольцово

ГСМ Аэропорт
«Кольцово»

Длительная
парковка
аэропорта
Кольцово

Длительная
парковка
аэропорта
Кольцово

улица Бахчиванджи

улица Бахчиванджи

улица Бахчи

Бахчиванджи

Служебная

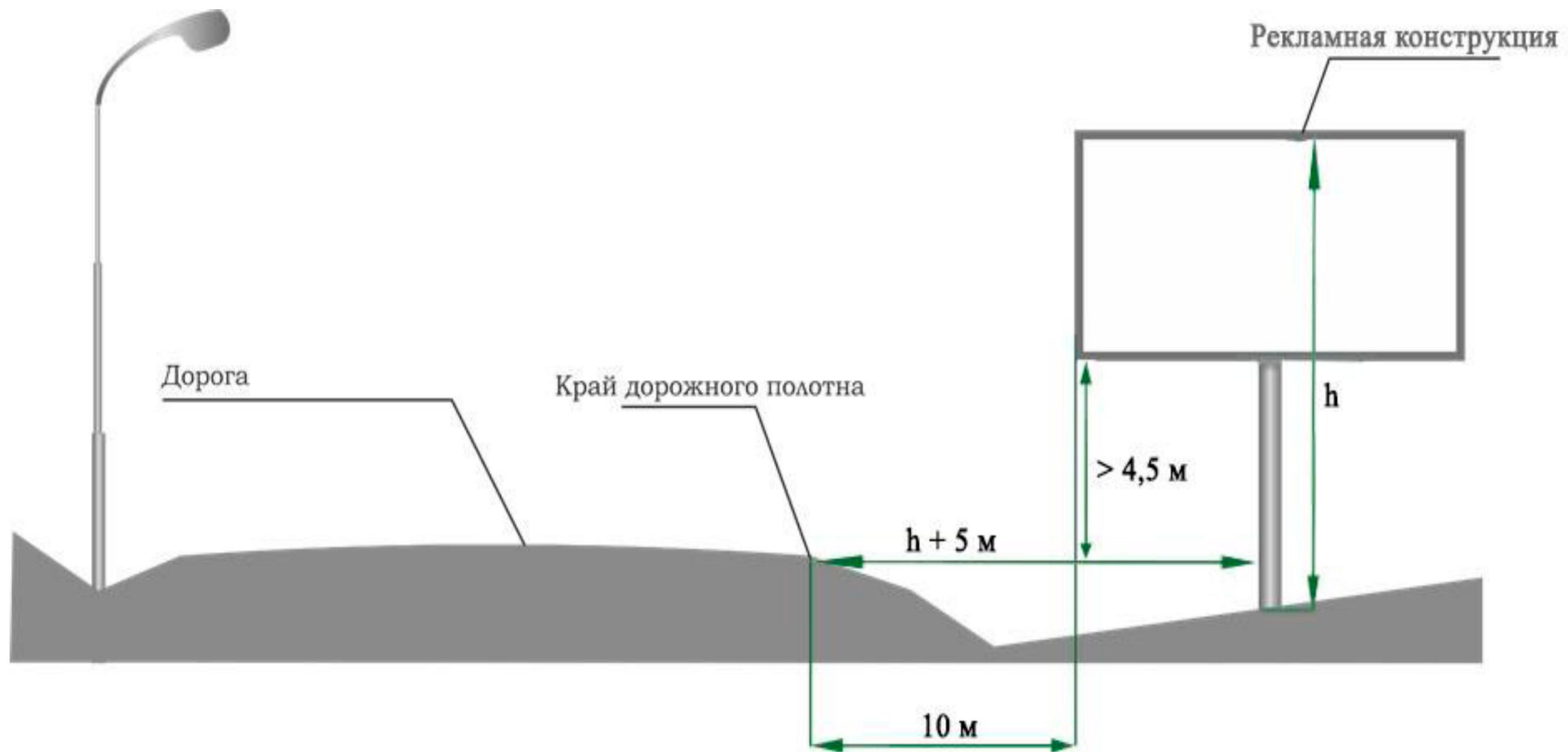
Би-1

Терминал
А

Терминал
В

Требования к установке рекламных конструкций относительно края дорожного полотна

(ГОСТ 33027-2014 «Дороги автомобильные общего пользования. Требования к размещению средств наружной рекламы»)



Приложение № 2
к приказу Министерства
по управлению государственным
имуществом Свердловской области
от 22.01.2019 № 62

**Перечень мест размещения рекламных конструкций на территории автомобильной дороги
«г. Екатеринбург – аэропорт «Кольцово»**

В соответствии с требованиями Федерального закона от 13 марта 2006 года № 38-ФЗ «О рекламе» схема размещения рекламных конструкций на территории автомобильной дороги «г. Екатеринбург – аэропорт «Кольцово» определяет допустимые места для установки рекламных носителей. Радиус места установки конструкции на автомобильной дороге составляет 10 метров. Установка рекламной конструкции в границах диаметра, определенного схемой места, должна соответствовать требованиям ГОСТа 33027-2014 «Дороги автомобильные общего пользования. Требования к размещению средств наружной рекламы», технического регламента Таможенного союза «Безопасность автомобильных дорог» (ТР ТС 014/2011) и действующего законодательства по безопасности дорожного движения.

№ п/п	Код места	Адрес	Лист карты	Тип*	Вид	Размеры, м (высота, ширина)	Количество сторон	Ориентир места размещения**	
								С.Ш.	В.Д.
1.	080623	0км+500 (справа)	Лист 1	1	Ситиборд (щит)	3х6	2	56,79447	60,65459
2.	080601	0 км + 650 м (справа)	Лист 1	1	Ситиборд (щит)	3х6	2	56,79379	60,65673
3.	080621	0 км + 810 м (слева)	Лист 1	1	Ситиборд (щит)	3х6	2	56,79372	60,65957
4.	080602	0 км + 850 м (справа)	Лист 1	1	Ситиборд (щит)	3х6	2	56,79298	60,65969
5.	080620	1 км + 25 метров (слева)	Лист 1	1	Ситиборд (щит)	3х6	2	56,79280	60,66274
6.	080603	1км + 050м (справа)	Лист 1	1	Ситиборд (щит)	3х6	2	56,79212	60,66269
7.	080619	1 км + 250 метров (слева)	Лист 1	1	Ситиборд (щит)	3х6	2	56,79191	60,66595
8.	080604	1 км + 250 метров (справа)	Лист 1	1	Ситиборд (щит)	3х6	2	56,79131	60,66558
9.	080618	1 км + 450 метров (слева)	Лист 1	1	Ситиборд (щит)	3х6	2	56,79102	60,66898

10.	080605	1 км + 450 метров (справа)	Лист 1	1	Ситиборд (щит)	3x6	2	56,79047	60,66856
11.	080617	1 км + 650 метров (слева)	Лист 1	1	Ситиборд (щит)	3x6	2	56,79022	60,67191
12.	080624	2км + 550м (справа)	Лист 2	1	Ситиборд (щит)	3x6	2	56,78601	60,68435
13.	080616	2 км + 600м (слева)	Лист 2	1	Ситиборд (щит)	3x6	2	56,78638	60,68573
14.	080625	2км + 700м (справа)	Лист 2	1	Ситиборд (щит)	3x6	2	56,78538	60,68651
15.	080615	2 км + 800м (слева)	Лист 2	1	Ситиборд (щит)	3x6	2	56,78550	60,68895
16.	080626	2км + 850м (справа)	Лист 2	1	Ситиборд (щит)	3x6	2	56,78479	60,68871
17.	080627	3км + 000м (справа)	Лист 2	1	Ситиборд (щит)	3x6	2	56,78419	60,69091
18.	080628	3км + 850м (справа)	Лист 3	1	Ситиборд (щит)	3x6	2	56,78069	60,70327
19.	080629	4км + 030 (справа)	Лист 3	1	Ситиборд (щит)	3x6	2	56,77983	60,70568
20.	080614	4 км + 70 м (слева)	Лист 3	1	Ситиборд (щит)	3x6	2	56,78007	60,70697
21.	080630	4км + 150м (справа)	Лист 3	1	Ситиборд (щит)	3x6	3	56,77915	60,70720
22.	080613	4 км + 240 м (слева)	Лист 3	1	Ситиборд (щит)	3x6	2	56,77909	60,70918
23.	080612	4 км + 450 м (слева)	Лист 3	1	Ситиборд (щит)	3x6	2	56,77774	60,71157
24.	080611	4 км + 650 м (слева)	Лист 3	1	Ситиборд (щит)	3x6	2	56,77645	60,71391
25.	080908	4 км + 700 м (справа)	Лист 3	1	Суперсайт (щит)	4x12	2	56,77601	60,71322
26.	080610	4 км + 800 м (слева)	Лист 3	1	Ситиборд (щит)	3x6	2	56,77553	60,71584
27.	080606	5 км + 25 м (справа)	Лист 4	1	Ситиборд (щит)	3x6	2	56,77389	60,71785
28.	080607	5 км + 235 м (справа)	Лист 4	1	Ситиборд (щит)	3x6	2	56,77288	60,72079
29.	080909	6 км + 785 м (справа)	Лист 5	1	Суперсайт (щит)	4x12	2	56,76570	60,74252
30.	080637	6 км + 970 м (слева)	Лист 5	1	Ситиборд (щит)	3x6	2	56,76555	60,74599

31.	080631	7 км + 050 м (справа)	Лист 5	1	Ситиборд (щит)	3x6	2	56,76441	60,74714
32.	080632	7 км + 200 м (справа)	Лист 5	1	Ситиборд (щит)	3x6	2	56,76383	60,74937
33.	081201	7 км + 320 м (слева)	Лист 5	1	Видеоэкран (щит)	8,8x15	1	56,76417	60,75092
34.	080633	7 км + 350 м (справа)	Лист 5	1	Ситиборд (щит)	3x6	2	56,76330	60,75161
35.	080634	7 км + 500 м (справа)	Лист 6	1	Ситиборд (щит)	3x6	2	56,76281	60,75391
36.	080609	7 км + 570 м (слева)	Лист 6	1	Ситиборд (щит)	3x6	2	56,76337	60,75496
37.	080635	7 км + 650 м (справа)	Лист 6	1	Ситиборд (щит)	3x6	2	56,76242	60,75642
38.	080608	7 км + 785 м (слева)	Лист 6	1	Ситиборд (щит)	3x6	2	56,76285	60,75838
39.	080925	9 км + 300 м (слева)	Лист 7	1	Суперсайт (щит)	5x15	2	56,76198	60,78199
40.	080914	9 км + 300 м (справа)	Лист 7	1	Суперсайт (щит)	5x15	2	56,76126	60,78245
41.	080701	9 км + 400 (слева)	Лист 7	1	Билборд (щит)	3x6	2	56,76218	60,78378
42.	080915	9 км + 550 м (справа)	Лист 7	1	Суперсайт (щит)	5x15	2	56,76157	60,78582
43.	080924	9 км + 600 м (слева)	Лист 7	1	Суперсайт (щит)	5x15	2	56,76226	60,78675
44.	080916	9 км + 600 м (справа)	Лист 7	1	Суперсайт (щит)	5x15	2	56,76143	60,78962
45.	080923	9 км + 700 м (слева)	Лист 7	1	Суперсайт (щит)	5x15	2	56,76209	60,78991
46.	080636	10км + 000м (слева)	Лист 7	1	Ситиборд (щит)	3x6	2	56,76160	60,79344
47.	080917	10 км + 50 м (справа)	Лист 7	1	Суперсайт (щит)	5x15	2	56,76064	60,79370
48.	080922	10 км + 50 м (слева)	Лист 7	1	Суперсайт (щит)	5x15	2	56,76137	60,79429
49.	080921	10 км + 220 м (слева)	Лист 8	1	Суперсайт (щит)	5x15	2	56,75475	60,80286

*1 - Рекламные конструкции, монтируемые и располагаемые на внешних стенах, крышах и иных конструктивных элементах зданий, строений, сооружений или вне их

** - Географические координаты, применяемые для удобства ориентирования на местности