



ПРАВИТЕЛЬСТВО СВЕРДЛОВСКОЙ ОБЛАСТИ  
УПРАВЛЕНИЕ ГОСУДАРСТВЕННОЙ ОХРАНЫ ОБЪЕКТОВ КУЛЬТУРНОГО НАСЛЕДИЯ  
СВЕРДЛОВСКОЙ ОБЛАСТИ

**ПРИКАЗ**

24.04.2019

№ 189

г. Екатеринбург

**Об утверждении границ территории объекта культурного наследия регионального значения «Площадь 1905 года, как место революционных событий города», расположенного по адресу: Свердловская область, г. Екатеринбург, пл. 1905 года, и режима использования данной территории**

В соответствии с Федеральным законом от 25 июня 2002 года № 73-ФЗ «Об объектах культурного наследия (памятниках истории и культуры) народов Российской Федерации», приказом Министерства культуры Российской Федерации от 04.06.2015 № 1745 «Об утверждении требований к составлению проектов границ территорий объектов культурного наследия», Положением об Управлении государственной охраны объектов культурного наследия Свердловской области, утвержденным постановлением Правительства Свердловской области от 28.12.2015 № 1216-ПП «Об учреждении должностей государственной гражданской службы Свердловской области в Управлении государственной охраны объектов культурного наследия Свердловской области и утверждении Положения, предельного лимита штатной численности и фонда по должностным окладам в месяц Управления государственной охраны объектов культурного наследия Свердловской области», на основании научно-проектной документации «Проект границ территории памятника истории и культуры регионального значения «Площадь 1905 года, как место революционных событий города», по адресу: г. Екатеринбург, площадь 1905 года» (шифр 39-1-17.2016-ТОКН), разработанной государственным бюджетным учреждением культуры Свердловской области «Научно-производственный центр по охране и использованию памятников истории и культуры Свердловской области» в 2018 году, в целях обеспечения сохранности объектов культурного наследия

**ПРИКАЗЫВАЮ:**

1. Утвердить границы территории объекта культурного наследия регионального значения «Площадь 1905 года, как место революционных событий города», расположенного по адресу: Свердловская область, г. Екатеринбург, пл. 1905 года, и режим использования данной территории (прилагаются).

2. Признать утратившим силу приказ Управления государственной охраны объектов культурного наследия Свердловской области от 22.06.2017 № 202

«Об утверждении границ территории объекта культурного наследия регионального значения «Площадь 1905 года, как место революционных событий города», расположенного по адресу: г. Екатеринбург, пл. 1905 года».

3. Начальнику отдела государственной охраны объектов культурного наследия Управления государственной охраны объектов культурного наследия Свердловской области Н.Н. Кулевой обеспечить размещение информации о границах территории объекта культурного наследия и режиме использования данной территории в федеральной государственной информационной системе территориального планирования, а также направление ее в единый государственный реестр объектов культурного наследия (памятников истории и культуры) народов Российской Федерации и государственный кадастр недвижимости.

4. Контроль за исполнением настоящего приказа возложить на исполняющего обязанности Заместителя начальника Управления государственной охраны объектов культурного наследия Свердловской области А.С. Моисееву.

5. Настоящий приказ опубликовать на «Официальном интернет-портале правовой информации Свердловской области» ([www.pravo.gov66.ru](http://www.pravo.gov66.ru)) и на официальном сайте Управления государственной охраны объектов культурного наследия Свердловской области в информационно-телекоммуникационной сети «Интернет» ([www.okn.midural.ru](http://www.okn.midural.ru)).

Начальник Управления



Е.Г. Рябинин

УТВЕРЖДЕНЫ  
приказом Управления государственной  
охраны объектов культурного наследия  
Свердловской области  
от 24.04.2019 № 189

### ГРАНИЦЫ ТЕРРИТОРИИ

объекта культурного наследия регионального значения «Площадь 1905 года,  
как место революционных событий города», расположенного по адресу:  
Свердловская область, г. Екатеринбург, пл. 1905 года, и режим  
использования данной территории






Глава 1. Карта (схема) и координаты поворотных точек границ территории  
объекта культурного наследия регионального значения «Площадь 1905 года,  
как место революционных событий города», расположенного по адресу:  
Свердловская область, г. Екатеринбург, пл. 1905 года

1. Карта (схема) границ территории объекта культурного наследия  
регионального значения «Площадь 1905 года, как место революционных событий  
города», расположенного по адресу: Свердловская область, г. Екатеринбург,  
пл. 1905 года (далее – Объект):





## Условные обозначения к карте (схеме) границ территории Объекта

-  – Объект;
-  – территория Объекта (участок 1);
-  – территория Объекта (участок 2);
-  – территория объекта культурного наследия, входящего в границы территории достопримечательного места;
-  – поворотные (характерные) точки границ территории Объекта.

2. Координаты поворотных точек границ территории Объекта в местной системе координат Свердловской области (далее – МСК-66) определены картометрическим методом и приведены в таблице 1, погрешность определения координат составляет 0,25 метра.

Таблица 1

Номер поворотной точки	МСК-66	
	координата X	координата Y
Внешний контур		
1	390977,239	1533406,572
5	391035,794	1533394,567
6	391065,339	1533552,380
7	391015,940	1533562,196
8	391007,976	1533556,702
Внутренний контур		
9	390983,421	1533406,834
10	391003,613	1533402,645
11	391006,428	1533415,235
12	391026,792	1533410,683
13	391029,772	1533424,622
14	391007,869	1533429,612
15	391008,984	1533437,006
16	390990,559	1533440,591

3. Территория Объекта состоит из 2 участков: участок 1 с внешним и внутренним контурами и участок 2. Координаты поворотных точек участка 1 и участка 2 границ территории Объекта в МСК-66 определены картометрическим методом и приведены в таблице 2, погрешность определения координат составляет 0,25 метра.



Номер поворотной точки	МСК-66	
	координата X	координата Y
Участок 1		
Внешний контур		
1	390977,239	1533406,572
2	391028,265	1533396,111
3	391036,925	1533439,046
4	390985,960	1533449,169
Внутренний контур		
9	390983,421	1533406,834
10	391003,613	1533402,645
11	391006,428	1533415,235
12	391026,792	1533410,683
13	391029,772	1533424,622
14	391007,869	1533429,612
15	391008,984	1533437,006
16	390990,559	1533440,591
Участок 2		
2	391028,265	1533396,111
5	391035,794	1533394,567
6	391065,339	1533552,380
7	391015,940	1533562,196
8	391007,976	1533556,702
4	390985,960	1533449,169
3	391036,925	1533439,046
2	391028,265	1533396,111

## Глава 2. Режим использования территории Объекта

4. Территория Объекта относится к землям историко-культурного назначения.

5. На участке 1 территории Объекта разрешается:

1) проведение работ по сохранению Объекта, а также работ по сохранению объектов культурного наследия, находящихся в границах территории достопримечательного места;

2) ремонт, реконструкция подземных инженерных коммуникаций, необходимых для современного функционирования Объекта и объектов культурного наследия, находящихся в границах территории достопримечательного места с последующим восстановлением нарушенных участков поверхности земли;

3) проведение работ по благоустройству территории, производимых в том числе с применением методов реставрации, направленных на формирование близкого к историческому контексту восприятия Объекта, без повышения высотных отметок;



4) размещение на территории Объекта информационных стендов, памятников, памятных знаков, тематически связанных с историческо-функциональным назначением Объекта;

5) возведение временных конструкций, включая рекламные конструкции, на период проведения праздничных, тематических мероприятий;

6) устройство архитектурной подсветки территории Объекта;

7) строительство объектов подземной инфраструктуры (туннелей метрополитена, подземных парковок).

6. На участке 1 Объекта запрещается:

1) строительство наземных объектов капитального строительства;

2) хозяйственная деятельность, ведущая к разрушению, искажению внешнего облика Объекта, нарушающая целостность Объекта;

3) прокладка наземных и воздушных инженерных коммуникаций, кроме временных, необходимых для проведения работ по сохранению Объекта и памятников, находящихся в границах территории достопримечательного места;

4) проведение любых земляных работ без предварительного археологического обследования территории в соответствии с действующим законодательством.

7. На участке 2 территории Объекта разрешается:

1) проведение работ по сохранению Объекта;

2) прокладка, ремонт, реконструкция подземных инженерных коммуникаций с последующим восстановлением нарушенных участков поверхности земли;

3) проведение работ по благоустройству территории, производимых в том числе с применением методов реставрации, направленных на формирование близкого к историческому контексту восприятия Объекта, без повышения уровня дневной поверхности;

4) возведение временных конструкций, включая рекламные конструкции, на период проведения праздничных, тематических мероприятий;

5) устройство архитектурной подсветки территории Объекта;

6) строительство объектов подземной инфраструктуры (туннелей метрополитена, подземных парковок, пешеходных переходов).

8. На участке 2 территории Объекта запрещается:

7) строительство наземных объектов капитального строительства;

8) хозяйственная деятельность, ведущая к разрушению, искажению внешнего облика Объекта, нарушающая целостность Объекта;

9) прокладка наземных и воздушных инженерных коммуникаций, кроме временных, необходимых для проведения работ по сохранению Объекта;

10) проведение любых земляных работ без предварительного археологического обследования территории в соответствии с действующим законодательством.