



ПРАВИТЕЛЬСТВО СВЕРДЛОВСКОЙ ОБЛАСТИ  
УПРАВЛЕНИЕ ГОСУДАРСТВЕННОЙ ОХРАНЫ ОБЪЕКТОВ КУЛЬТУРНОГО НАСЛЕДИЯ  
СВЕРДЛОВСКОЙ ОБЛАСТИ

**ПРИКАЗ**

14.05.2019

№ 209

г. Екатеринбург

**Об утверждении графического описания местоположения границ защитных зон объектов культурного наследия регионального значения, расположенных в г. Камышлов, с перечнем координат характерных точек этих границ в системе координат, установленной для ведения Единого государственного реестра недвижимости, и режимов использования земель в границах данных защитных зон**

В соответствии с абзацем седьмым пункта 1 статьи 20.2 и статьей 34.1 Федерального закона от 25 июня 2002 года № 73-ФЗ «Об объектах культурного наследия (памятниках истории и культуры) народов Российской Федерации», Положением об Управлении государственной охраны объектов культурного наследия Свердловской области, утвержденным постановлением Правительства Свердловской области от 28.12.2015 № 1216-ПП «Об учреждении должностей государственной гражданской службы Свердловской области в Управлении государственной охраны объектов культурного наследия Свердловской области и утверждении Положения, предельного лимита штатной численности и фонда по должностным окладам в месяц Управления государственной охраны объектов культурного наследия Свердловской области», на основании письма государственного бюджетного учреждения культуры Свердловской области «Научно-производственный центр по охране и использованию памятников истории и культуры Свердловской области» от 25.12.2018 № 1112-14, в целях обеспечения сохранности объектов культурного наследия

**ПРИКАЗЫВАЮ:**

1. Утвердить:

1) графическое описание местоположения границ защитной зоны объекта культурного наследия регионального значения «Здание, где размещался штаб военного отдела Камышловского Совдепа», расположенного по адресу: Свердловская область, г. Камышлов, ул. Горького, д. 2, с перечнем координат характерных точек этих границ в системе координат, установленной для ведения Единого государственного реестра недвижимости, и режим использования земель в границах данной защитной зоны (прилагаются);

2) графическое описание местоположения границ защитной зоны объекта культурного наследия регионального значения «Жилой дом», расположенного по адресу: Свердловская область, г. Камышлов, ул. Горького, д. 4, с перечнем координат характерных точек этих границ в системе координат, установленной для ведения Единого государственного реестра недвижимости, и режим использования земель в границах данной защитной зоны (прилагаются);

3) графическое описание местоположения границ защитной зоны объекта культурного наследия регионального значения «Дом, в котором в 1914-18 гг. жил П.П. Бажов», расположенного по адресу: Свердловская область, г. Камышлов, ул. Карла Маркса, д. 11, с перечнем координат характерных точек этих границ в системе координат, установленной для ведения Единого государственного реестра недвижимости, и режим использования земель в границах данной защитной зоны (прилагаются);

4) графическое описание местоположения границ защитной зоны объекта культурного наследия регионального значения «Бывшее духовное училище. (Здание, в котором в 1941-45 гг. размещался госпиталь № 1726)», расположенного по адресу: Свердловская область, г. Камышлов, ул. Карла Маркса, д. 23, с перечнем координат характерных точек этих границ в системе координат, установленной для ведения Единого государственного реестра недвижимости, и режим использования земель в границах данной защитной зоны (прилагаются);

5) графическое описание местоположения границ защитной зоны объекта культурного наследия регионального значения «Жилой дом», расположенного по адресу: Свердловская область, г. Камышлов, ул. Карла Маркса, д. 34, с перечнем координат характерных точек этих границ в системе координат, установленной для ведения Единого государственного реестра недвижимости, и режим использования земель в границах данной защитной зоны (прилагаются);

6) графическое описание местоположения границ защитной зоны объекта культурного наследия регионального значения «Здание магазина Мещерякова», расположенного по адресу: Свердловская область, г. Камышлов, ул. Карла Маркса, д. 35а, с перечнем координат характерных точек этих границ в системе координат, установленной для ведения Единого государственного реестра недвижимости, и режим использования земель в границах данной защитной зоны (прилагаются);

7) графическое описание местоположения границ защитной зоны объекта культурного наследия регионального значения «Дом купца Бойцова», расположенного по адресу: Свердловская область, г. Камышлов, ул. Карла Маркса, д. 37, с перечнем координат характерных точек этих границ в системе координат, установленной для ведения Единого государственного реестра недвижимости, и режим использования земель в границах данной защитной зоны (прилагаются);

8) графическое описание местоположения границ защитной зоны объекта культурного наследия регионального значения «Здание, где с 1920 г. по 1923 гг. жил П.П. Бажов», расположенного по адресу: Свердловская область, г. Камышлов, ул. Кирова, д. 32, с перечнем координат характерных точек этих границ в системе координат, установленной для ведения Единого государственного реестра

недвижимости, и режим использования земель в границах данной защитной зоны (прилагаются);

9) графическое описание местоположения границ защитной зоны объекта культурного наследия регионального значения «Здание железнодорожного вокзала», расположенного по адресу: Свердловская область, г. Камышлов, ул. Красных Орлов, д. 83а, с перечнем координат характерных точек этих границ в системе координат, установленной для ведения Единого государственного реестра недвижимости, и режим использования земель в границах данной защитной зоны (прилагаются);

10) графическое описание местоположения границ защитной зоны объекта культурного наследия регионального значения «Дом купца Терентьева. Здание, в котором в ноябре 1917-июле 1918 гг. размещался первый Совет рабочих, крестьянских и солдатских депутатов», расположенного по адресу: Свердловская область, г. Камышлов, ул. Ленина, д. 15, с перечнем координат характерных точек этих границ в системе координат, установленной для ведения Единого государственного реестра недвижимости, и режим использования земель в границах данной защитной зоны (прилагаются);

11) графическое описание местоположения границ защитной зоны объекта культурного наследия регионального значения «Дом жилой», расположенного по адресу: Свердловская область, г. Камышлов, ул. Ленинградская, д. 39, с перечнем координат характерных точек этих границ в системе координат, установленной для ведения Единого государственного реестра недвижимости, и режим использования земель в границах данной защитной зоны (прилагаются);

12) графическое описание местоположения границ защитной зоны объекта культурного наследия регионального значения «Здание начального городского училища», расположенного по адресу: Свердловская область, г. Камышлов, ул. Маяковского, д. 1, с перечнем координат характерных точек этих границ в системе координат, установленной для ведения Единого государственного реестра недвижимости, и режим использования земель в границах данной защитной зоны (прилагаются);

13) графическое описание местоположения границ защитной зоны объекта культурного наследия регионального значения «Бывшая «Михайловская церковь» при детском приюте», расположенного по адресу: Свердловская область, г. Камышлов, ул. Маяковского, д. 11, с перечнем координат характерных точек этих границ в системе координат, установленной для ведения Единого государственного реестра недвижимости, и режим использования земель в границах данной защитной зоны (прилагаются).

2. Начальнику отдела государственной охраны объектов культурного наследия Управления государственной охраны объектов культурного наследия Свердловской области Н.Н. Кулевой обеспечить размещение информации о графических описаниях местоположения границ защитных зон объектов культурного наследия с перечнем координат характерных точек этих границ

в системе координат, установленной для ведения Единого государственного реестра недвижимости, и режимах использования земель в границах данных защитных зон, утвержденных подпунктами 1 – 13 пункта 1 настоящего приказа, в едином государственном реестре объектов культурного наследия (памятников истории и культуры) народов Российской Федерации и федеральной государственной системе территориального планирования, направление указанной информации в Администрацию города Камышлова для размещения в информационной системе обеспечения градостроительной деятельности, учета и отображения в документах территориального планирования, правилах землепользования и застройки, документации по планировке территории.

3. Возмещение убытков, причиненных в связи с утверждением защитных зон, объектов культурного наследия, указанных в подпунктах 1 – 13 пункта 1 настоящего приказа, осуществляется в соответствии с действующим законодательством.

4. Контроль за исполнением настоящего приказа возложить на исполняющего обязанности Заместителя начальника Управления государственной охраны объектов культурного наследия Свердловской области А.С. Моисееву.

5. Настоящий приказ опубликовать на «Официальном интернет-портале правовой информации Свердловской области» ([www.pravo.gov66.ru](http://www.pravo.gov66.ru)) и на официальном сайте Управления государственной охраны объектов культурного наследия Свердловской области в информационно-телекоммуникационной сети «Интернет» ([www.okn.midural.ru](http://www.okn.midural.ru)).

Начальник Управления



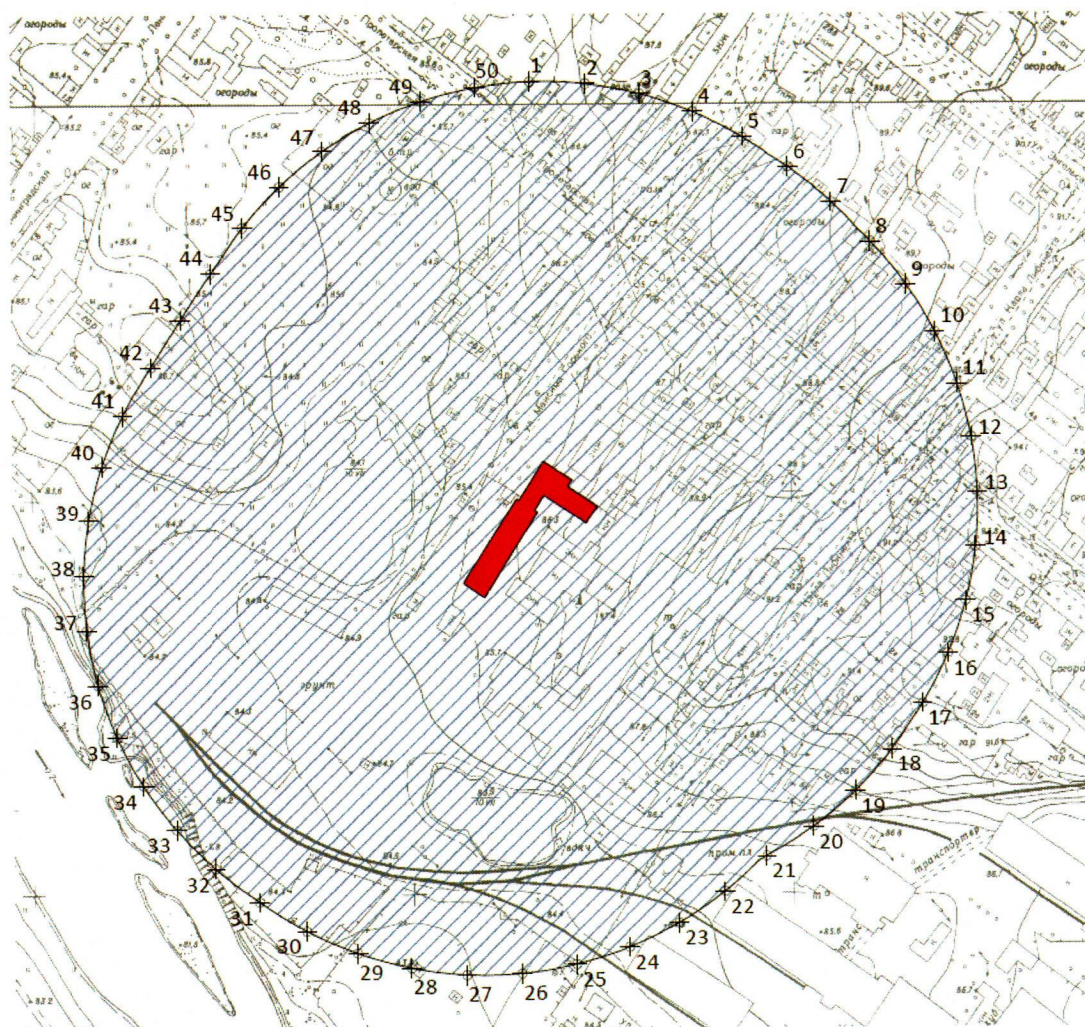
Е.Г. Рябинин



УТВЕРЖДЕНЫ  
приказом Управления государственной  
охраны объектов культурного наследия  
Свердловской области  
от 14.05.2019 № 209

**Графическое описание местоположения границ защитной зоны объекта культурного наследия регионального значения «Здание, где размещался штаб военного отдела Камышловского Совдепа», расположенного по адресу: Свердловская область, г. Камышлов, ул. Горького, д. 2, с перечнем координат характерных точек этих границ в системе координат, установленной для ведения Единого государственного реестра недвижимости, и режим использования земель в границах данной защитной зоны**

1. Карта (схема) границ защитной зоны объекта культурного наследия регионального значения «Здание, где размещался штаб военного отдела Камышловского Совдепа», расположенного по адресу: Свердловская область, г. Камышлов, ул. Горького, д. 2 (далее – Объект):





## Условные обозначения к карте (схеме) границ защитной зоны Объекта



– Объект;



– защитная зона Объекта;

15



– поворотные точки границ защитной зоны Объекта.

2. Координаты поворотных точек в местной системе координат Свердловской области (далее – МСК-66) определены картометрическим методом и приведены в таблице, погрешность определения координат составляет 0,25 метра.

Таблица

Номер поворотной точки	МСК-66	
	координата X	координата Y
1	2	3
1	393969,34	1662462,71
2	393968,14	1662491,89
3	393962,70	1662520,58
4	393953,14	1662548,18
5	393939,66	1662574,08
6	393923,50	1662598,44
7	393905,09	1662621,11
8	393884,14	1662641,48
9	393861,67	1662660,13
10	393836,72	1662675,31
11	393809,82	1662686,69
12	393781,56	1662694,03
13	393752,52	1662697,18
14	393723,34	1662696,07
15	393694,63	1662690,72
16	393667,00	1662681,24
17	393641,05	1662667,84
18	393616,90	1662651,39
19	393594,86	1662632,23
20	393575,85	1662610,06
21	393560,27	1662585,36
22	393541,62	1662563,04
23	393525,03	1662539,01
24	393512,12	1662512,81

1	2	3
25	393503,16	1662485,02
26	393498,34	1662456,21
27	393497,77	1662427,01
28	393501,46	1662398,04
29	393509,33	1662369,92
30	393521,21	1662343,24
31	393536,84	1662318,57
32	393554,64	1662295,40
33	393575,38	1662274,83
34	393598,89	1662257,51
35	393624,67	1662243,79
36	393652,18	1662233,98
37	393680,82	1662228,28
38	393709,99	1662226,80
39	393739,06	1662229,60
40	393767,42	1662236,59
41	393794,45	1662247,64
42	393819,66	1662262,39
43	393844,28	1662278,15
44	393868,64	1662294,30
45	393892,38	1662311,33
46	393914,04	1662330,91
47	393932,62	1662353,45
48	393947,72	1662378,44
49	393959,02	1662405,37
50	393966,28	1662433,66

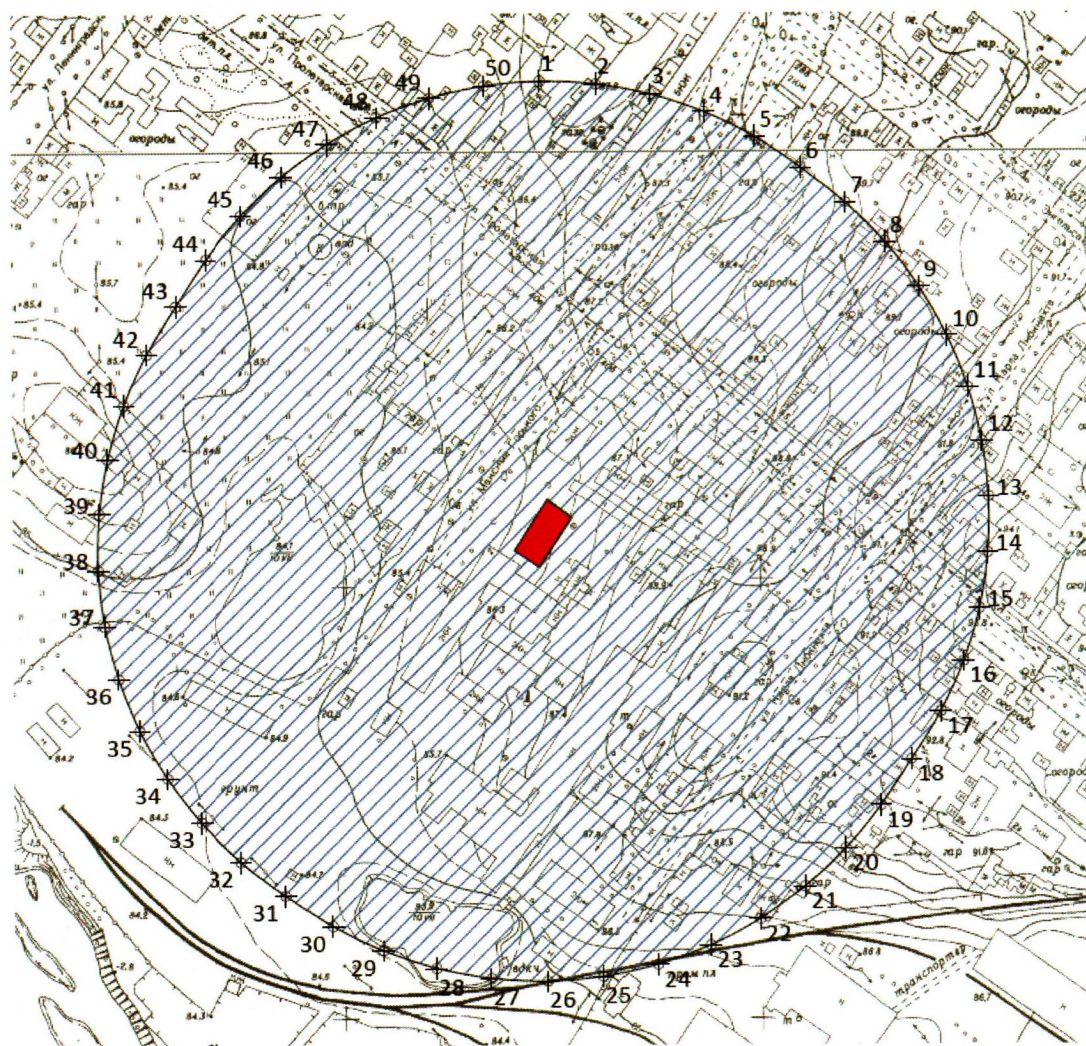
3. В границах защитной зоны Объекта запрещаются строительство объектов капитального строительства и их реконструкция, связанная с изменением их параметров (высоты, количества этажей, площади), за исключением строительства и реконструкции линейных объектов.



УТВЕРЖДЕНЫ  
приказом Управления государственной  
охраны объектов культурного наследия  
Свердловской области  
от 14.05.2019 № 209

**Графическое описание местоположения границ защитной зоны объекта культурного наследия регионального значения «Жилой дом», расположенного по адресу: Свердловская область, г. Камышлов, ул. Горького, д. 4, с перечнем координат характерных точек этих границ в системе координат, установленной для ведения Единого государственного реестра недвижимости, и режим использования земель в границах данной защитной зоны**

1. Карта (схема) границ защитной зоны объекта культурного наследия регионального значения «Жилой дом», расположенного по адресу: Свердловская область, г. Камышлов, ул. Горького, д. 4 (далее – Объект):





## Условные обозначения к карте (схеме) границ защитной зоны Объекта

 – Объект;

 – защитная зона Объекта;

15. – поворотные точки границ защитной зоны Объекта.

2. Координаты поворотных точек в местной системе координат Свердловской области (далее – МСК-66) определены картометрическим методом и приведены в таблице, погрешность определения координат составляет 0,25 метра.

Таблица

Номер поворотной точки	МСК-66	
	координата X	координата Y
1	2	3
1	393991,064	1662494,861
2	393989,654	1662521,670
3	393984,666	1662548,049
4	393976,190	1662573,521
5	393964,379	1662597,630
6	393949,467	1662619,955
7	393932,937	1662641,123
8	393913,958	1662660,111
9	393892,608	1662676,385
10	393869,270	1662689,653
11	393844,365	1662699,676
12	393818,342	1662706,274
13	393791,670	1662709,326
14	393764,830	1662708,780
15	393738,304	1662704,643
16	393712,572	1662696,991
17	393688,096	1662685,962
18	393665,218	1662671,900
19	393642,852	1662657,018
20	393622,044	1662640,056
21	393603,695	1662620,459
22	393588,136	1662598,582
23	393575,647	1662574,817
24	393566,453	1662549,595
25	393560,720	1662523,368

1	2	3
26	393558,551	1662496,610
27	393559,985	1662469,802
28	393564,997	1662443,428
29	393573,496	1662417,963
30	393585,329	1662393,865
31	393599,976	1662371,352
32	393616,301	1662350,039
33	393635,324	1662331,096
34	393656,713	1662314,872
35	393680,083	1662301,659
36	393705,011	1662291,695
37	393731,049	1662285,159
38	393757,728	1662282,169
39	393784,567	1662282,779
40	393811,083	1662286,978
41	393836,797	1662294,691
42	393861,247	1662305,777
43	393884,152	1662319,800
44	393906,619	1662334,528
45	393927,443	1662351,472
46	393945,809	1662371,052
47	393961,388	1662392,916
48	393973,898	1662416,669
49	393983,115	1662441,883
50	393988,871	1662468,105

3. В границах защитной зоны Объекта запрещаются строительство объектов капитального строительства и их реконструкция, связанная с изменением их параметров (высоты, количества этажей, площади), за исключением строительства и реконструкции линейных объектов.







## Условные обозначения к карте (схеме) границ защитной зоны Объекта



– Объект;



– защитная зона Объекта;

15. – поворотные точки границ защитной зоны Объекта.

2. Координаты поворотных точек в местной системе координат Свердловской области (далее – МСК-66) определены картометрическим методом и приведены в таблице, погрешность определения координат составляет 0,25 метра.

Таблица

Номер поворотной точки	МСК-66	
	координата X	координата Y
1	2	3
1	395247,87	1661014,88
2	395242,08	1661040,21
3	395233,34	1661064,67
4	395221,51	1661087,79
5	395206,79	1661109,18
6	395189,41	1661128,49
7	395169,68	1661145,38
8	395147,93	1661159,57
9	395124,52	1661170,82
10	395099,85	1661178,95
11	395074,33	1661183,80
12	395048,41	1661185,32
13	395022,50	1661183,45
14	394997,05	1661178,26
15	394972,12	1661170,96
16	394948,28	1661160,65
17	394925,98	1661147,34
18	394905,59	1661131,25
19	394887,45	1661112,65
20	394871,89	1661091,86
21	394859,14	1661069,23
22	394849,44	1661045,14
23	394842,94	1661019,99
24	394839,75	1660994,21
25	394839,93	1660968,24



1	2	3
26	394843,48	1660942,51
27	394849,89	1660917,33
28	394858,58	1660892,85
29	394870,38	1660869,71
30	394885,07	1660848,30
31	394902,42	1660828,96
32	394922,12	1660812,04
33	394943,85	1660797,82
34	394967,24	1660786,53
35	394991,90	1660778,37
36	395017,41	1660773,47
37	395043,33	1660771,92
38	395069,24	1660773,74
39	395094,70	1660778,89
40	395119,63	1660786,21
41	395143,45	1660796,56
42	395165,73	1660809,91
43	395186,09	1660826,04
44	395204,19	1660844,66
45	395219,72	1660865,49
46	395232,43	1660888,13
47	395242,09	1660912,24
48	395248,55	1660937,40
49	395251,69	1660963,18
50	395251,46	1660989,15

3. В границах защитной зоны Объекта запрещаются строительство объектов капитального строительства и их реконструкция, связанная с изменением их параметров (высоты, количества этажей, площади), за исключением строительства и реконструкции линейных объектов.

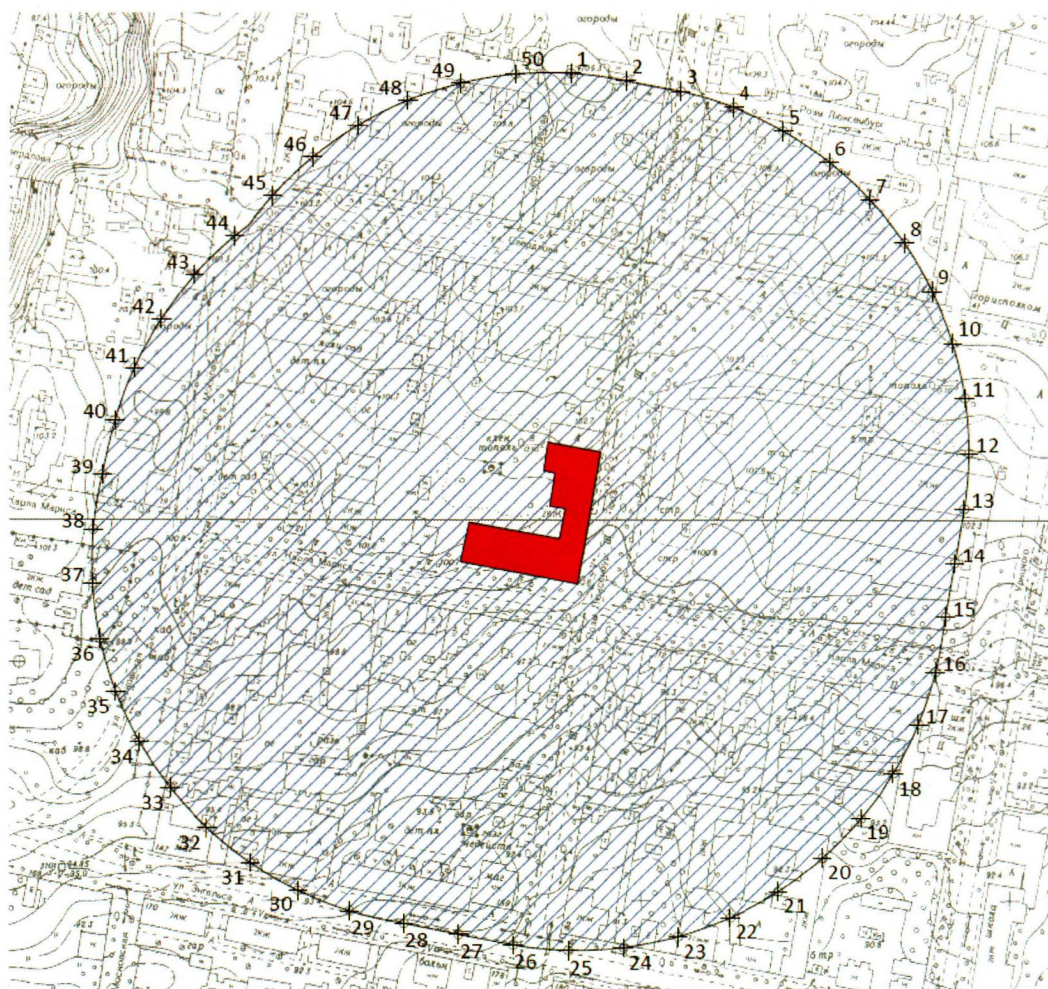


УТВЕРЖДЕНЫ

приказом Управления государственной  
охраны объектов культурного наследия  
Свердловской областиот 14.05.2019 № 209

**Графическое описание местоположения границ защитной зоны объекта культурного наследия регионального значения «Бывшее духовное училище. (Здание, в котором в 1941-45 гг. размещался госпиталь № 1726)», расположенного по адресу: Свердловская область, г. Камышлов, ул. Карла Маркса, д. 23, с перечнем координат характерных точек этих границ в системе координат, установленной для ведения Единого государственного реестра недвижимости, и режим использования земель в границах данной защитной зоны**

1. Карта (схема) границ защитной зоны объекта культурного наследия регионального значения «Бывшее духовное училище. (Здание, в котором в 1941-45 гг. размещался госпиталь № 1726)», расположенного по адресу: Свердловская область, г. Камышлов, ул. Карла Маркса, д. 23 (далее – Объект):





## Условные обозначения к карте (схеме) границ защитной зоны Объекта

 – Объект;

 – защитная зона Объекта;

15. – поворотные точки границ защитной зоны Объекта.

2. Координаты поворотных точек в местной системе координат Свердловской области (далее – МСК-66) определены картометрическим методом и приведены в таблице, погрешность определения координат составляет 0,25 метра.

Таблица

Номер поворотной точки	МСК-66	
	координата X	координата Y
1	2	3
1	395241,58	1661361,84
2	395237,57	1661391,69
3	395231,94	1661421,30
4	395223,24	1661450,12
5	395210,31	1661477,32
6	395193,44	1661502,26
7	395173,02	1661524,39
8	395149,51	1661543,20
9	395123,44	1661558,26
10	395095,41	1661569,25
11	395066,04	1661575,90
12	395036,01	1661578,07
13	395005,99	1661575,70
14	394976,26	1661570,74
15	394946,54	1661565,76
16	394916,92	1661560,26
17	394888,28	1661550,94
18	394861,37	1661537,44
19	394836,79	1661520,04
20	394815,10	1661499,16
21	394796,80	1661475,25
22	394782,28	1661448,87
23	394771,90	1661420,61
24	394765,87	1661391,11
25	394764,34	1661361,04

1	2	3
26	394767,34	1661331,08
27	394773,14	1661301,50
28	394778,97	1661271,93
29	394785,95	1661242,63
30	394797,08	1661214,66
31	394812,29	1661188,67
32	394831,23	1661165,26
33	394853,47	1661144,96
34	394878,50	1661128,23
35	394905,76	1661115,45
36	394934,64	1661106,90
37	394964,46	1661102,78
38	394994,57	1661103,19
39	395024,29	1661108,05
40	395053,64	1661114,86
41	395081,88	1661125,32
42	395108,22	1661139,89
43	395132,08	1661158,26
44	395152,91	1661180,01
45	395174,94	1661200,32
46	395195,86	1661221,97
47	395213,28	1661246,53
48	395226,83	1661273,42
49	395236,19	1661302,04
50	395241,14	1661331,74

3. В границах защитной зоны Объекта запрещаются строительство объектов капитального строительства и их реконструкция, связанная с изменением их параметров (высоты, количества этажей, площади), за исключением строительства и реконструкции линейных объектов.

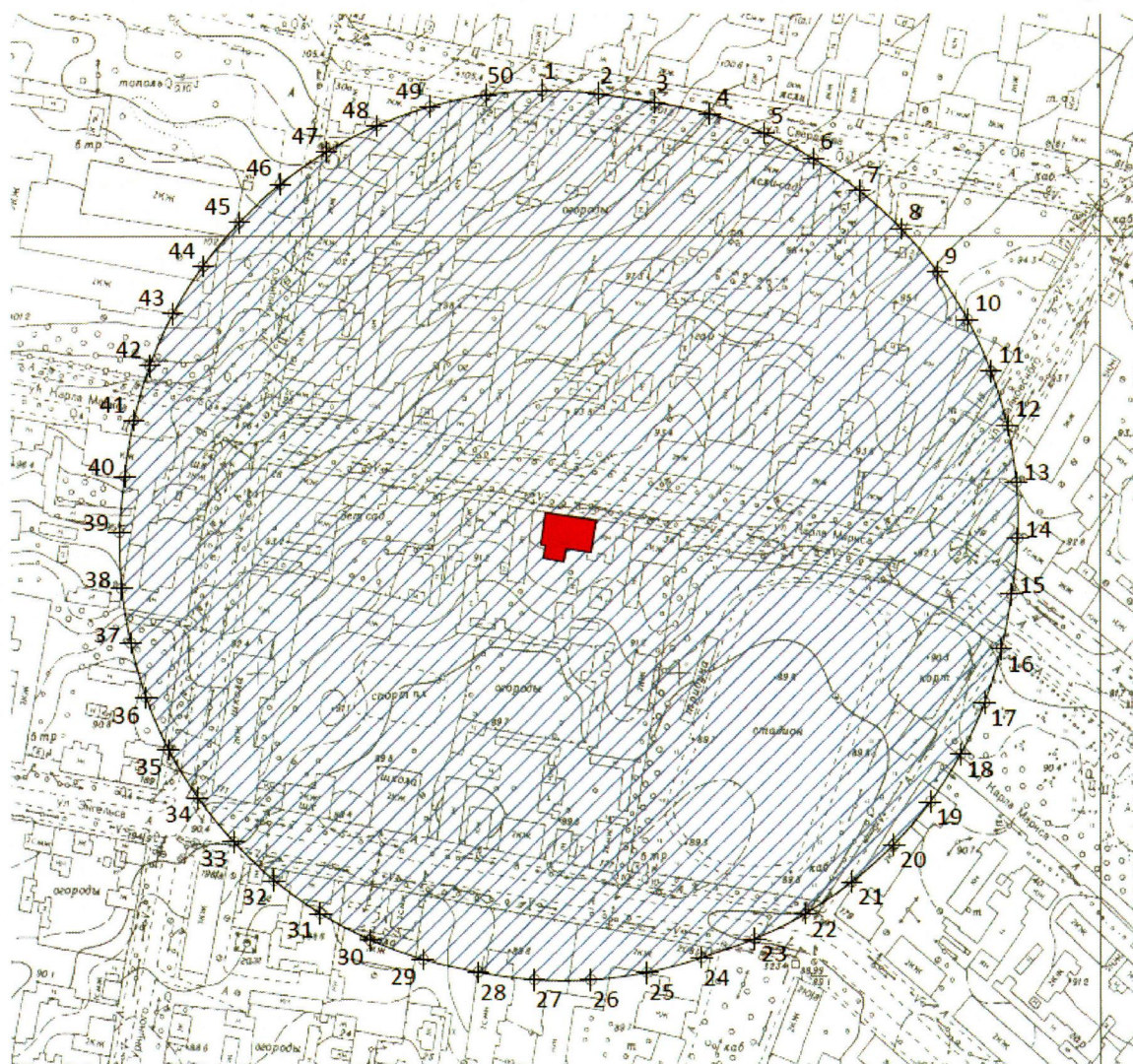


УТВЕРЖДЕНЫ

приказом Управления государственной  
охраны объектов культурного наследия  
Свердловской областиот 14.05.2019 № 209

**Графическое описание местоположения границ защитной зоны объекта культурного наследия регионального значения «Жилой дом», расположенного по адресу: Свердловская область, г. Камышлов, ул. Карла Маркса, д. 34, с перечнем координат характерных точек этих границ в системе координат, установленной для ведения Единого государственного реестра недвижимости, и режим использования земель в границах данной защитной зоны**

1. Карта (схема) границ защитной зоны объекта культурного наследия регионального значения «Жилой дом», расположенного по адресу: Свердловская область, г. Камышлов, ул. Карла Маркса, д. 34 (далее – Объект):





## Условные обозначения к карте (схеме) границ защитной зоны Объекта



– Объект;



– защитная зона Объекта;

15. – поворотные точки границ защитной зоны Объекта.

2. Координаты поворотных точек в местной системе координат Свердловской области (далее – МСК-66) определены картометрическим методом и приведены в таблице, погрешность определения координат составляет 0,25 метра.

Таблица

Номер поворотной точки	МСК-66	
	координата X	координата Y
1	2	3
1	395069,11	1661735,02
2	395067,54	1661761,80
3	395063,48	1661788,34
4	395057,98	1661814,60
5	395049,05	1661839,90
6	395036,80	1661863,77
7	395021,48	1661885,79
8	395003,34	1661905,56
9	394982,72	1661922,73
10	394959,99	1661936,98
11	394935,56	1661948,06
12	394909,86	1661955,77
13	394883,37	1661959,97
14	394856,55	1661960,59
15	394829,88	1661957,65
16	394803,47	1661952,85
17	394777,84	1661944,90
18	394753,51	1661933,60
19	394730,92	1661919,14
20	394710,46	1661901,78
21	394692,51	1661881,84
22	394677,39	1661859,68
23	394665,37	1661835,70
24	394656,27	1661810,45
25	394649,26	1661784,55

1	2	3
26	394645,77	1661757,95
27	394645,88	1661731,12
28	394649,55	1661704,54
29	394655,58	1661678,40
30	394664,98	1661653,27
31	394677,66	1661629,62
32	394693,38	1661607,89
33	394711,88	1661588,46
34	394732,81	1661571,67
35	394755,80	1661557,84
36	394780,43	1661547,21
37	394806,26	1661539,97
38	394832,74	1661535,61
39	394859,55	1661534,60
40	394886,26	1661537,14
41	394912,74	1661541,53
42	394938,47	1661549,13
43	394962,95	1661560,10
44	394985,75	1661574,25
45	395006,44	1661591,32
46	395024,67	1661611,01
47	395040,09	1661632,96
48	395052,44	1661656,77
49	395061,49	1661682,03
50	395067,08	1661708,27

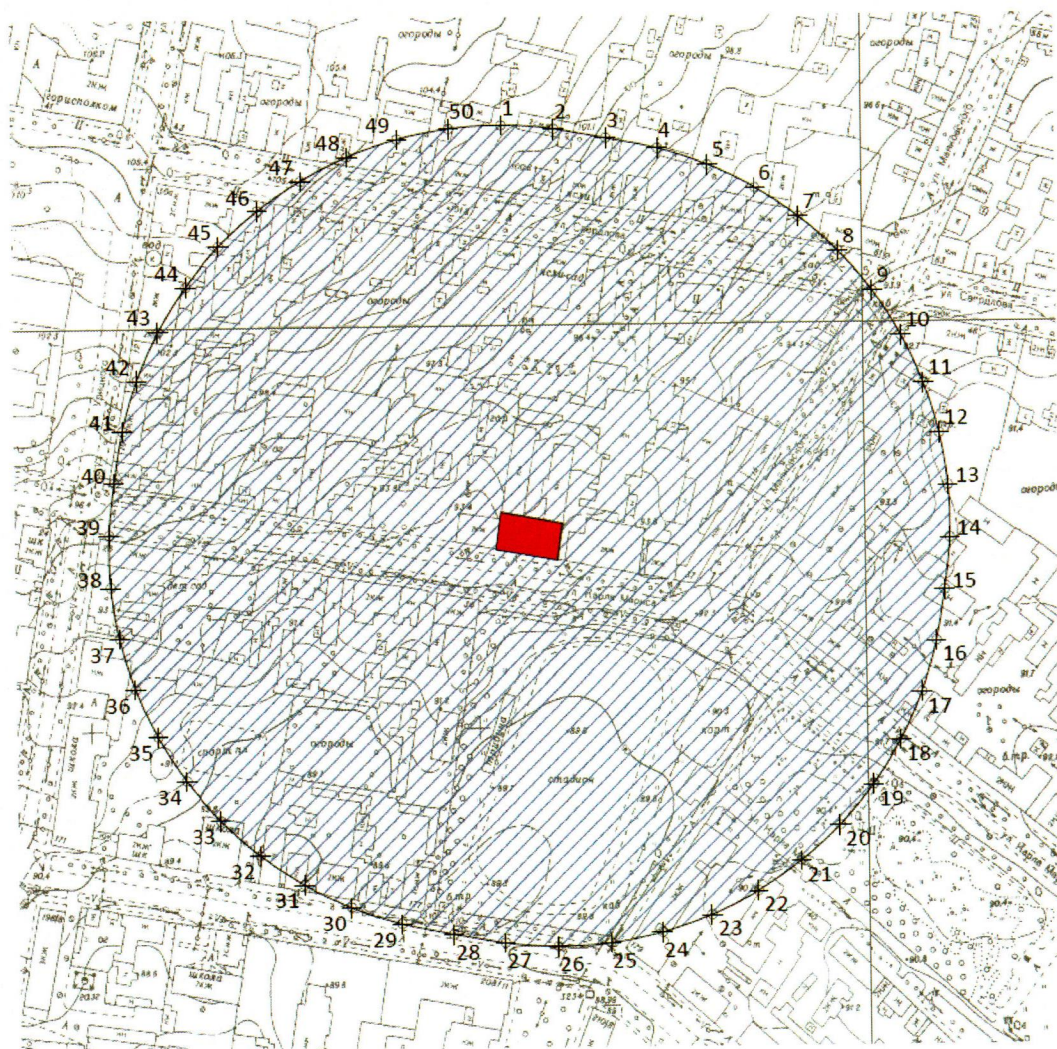
3. В границах защитной зоны Объекта запрещаются строительство объектов капитального строительства и их реконструкция, связанная с изменением их параметров (высоты, количества этажей, площади), за исключением строительства и реконструкции линейных объектов.



УТВЕРЖДЕНЫ  
приказом Управления государственной  
охраны объектов культурного наследия  
Свердловской области  
от 14.05.2019 № 209

**Графическое описание местоположения границ защитной зоны объекта культурного наследия регионального значения «Здание магазина Мещерякова», расположенного по адресу: Свердловская область, г. Камышлов, ул. Карла Маркса, д. 35а, с перечнем координат характерных точек этих границ в системе координат, установленной для ведения Единого государственного реестра недвижимости, и режим использования земель в границах данной защитной зоны**

1. Карта (схема) границ защитной зоны объекта культурного наследия регионального значения «Здание магазина Мещерякова», расположенного по адресу: Свердловская область, г. Камышлов, ул. Карла Маркса, д. 35а (далее – Объект):





## Условные обозначения к карте (схеме) границ защитной зоны Объекта



– Объект;



– защитная зона Объекта;

15. – поворотные точки границ защитной зоны Объекта.

2. Координаты поворотных точек в местной системе координат Свердловской области (далее – МСК-66) определены картометрическим методом и приведены в таблице, погрешность определения координат составляет 0,25 метра.

Таблица

Номер поворотной точки	МСК-66	
	координата X	координата Y
1	2	3
1	395103,37	1661814,67
2	395101,25	1661841,75
3	395096,35	1661868,49
4	395090,79	1661895,09
5	395082,10	1661920,83
6	395070,00	1661945,15
7	395054,72	1661967,61
8	395036,53	1661987,79
9	395015,78	1662005,32
10	394992,84	1662019,87
11	394968,14	1662031,18
12	394942,14	1662039,04
13	394915,31	1662043,31
14	394888,16	1662043,90
15	394861,15	1662040,94
16	394834,34	1662036,44
17	394808,31	1662028,68
18	394783,57	1662017,46
19	394760,58	1662002,99
20	394739,76	1661985,54
21	394721,50	1661965,43
22	394706,13	1661943,03
23	394693,94	1661918,75
24	394685,15	1661893,05
25	394679,93	1661866,39

1	2	3
26	394678,36	1661839,27
27	394680,49	1661812,19
28	394685,34	1661785,44
29	394690,86	1661758,83
30	394699,56	1661733,10
31	394711,67	1661708,78
32	394726,96	1661686,33
33	394745,15	1661666,15
34	394765,91	1661648,63
35	394788,85	1661634,08
36	394813,55	1661622,78
37	394839,56	1661614,92
38	394866,39	1661610,67
39	394893,54	1661610,08
40	394920,55	1661613,04
41	394947,36	1661617,53
42	394973,39	1661625,29
43	394998,13	1661636,50
44	395021,13	1661650,96
45	395041,95	1661668,41
46	395060,21	1661688,52
47	395075,58	1661710,92
48	395087,78	1661735,19
49	395096,57	1661760,89
50	395101,80	1661787,55

3. В границах защитной зоны Объекта запрещаются строительство объектов капитального строительства и их реконструкция, связанная с изменением их параметров (высоты, количества этажей, площади), за исключением строительства и реконструкции линейных объектов.

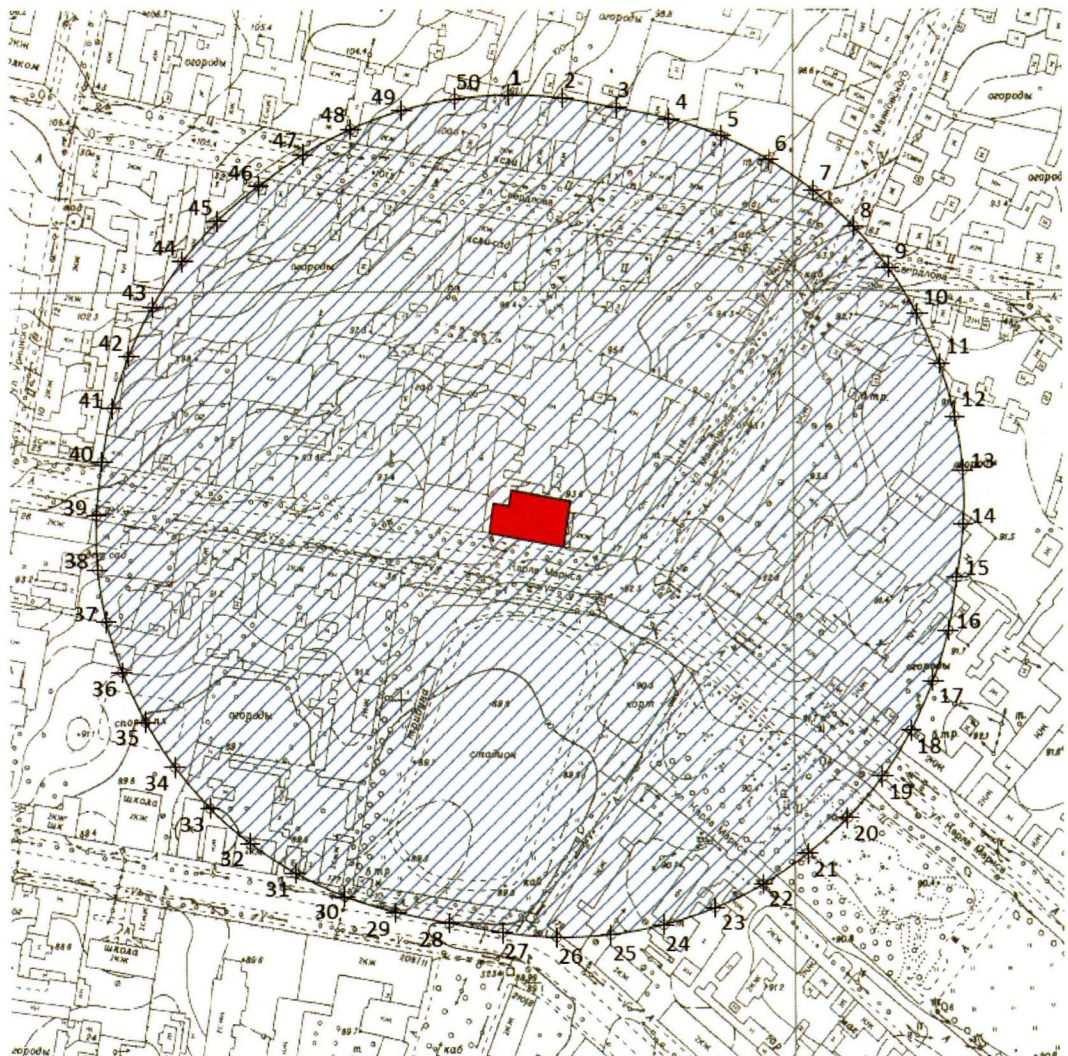


## УТВЕРЖДЕНЫ

приказом Управления государственной  
охраны объектов культурного наследия  
Свердловской области  
от 14.05.2019 № 209

**Графическое описание местоположения границ защитной зоны объекта культурного наследия регионального значения «Дом купца Бойцова», расположенного по адресу: Свердловская область, г. Камышлов, ул. Карла Маркса, д. 37, с перечнем координат характерных точек этих границ в системе координат, установленной для ведения Единого государственного реестра недвижимости, и режим использования земель в границах данной защитной зоны**

1. Карта (схема) границ защитной зоны объекта культурного наследия регионального значения «Дом купца Бойцова», расположенного по адресу: Свердловская область, г. Камышлов, ул. Карла Маркса, д. 37 (далее – Объект):





## Условные обозначения к карте (схеме) границ защитной зоны Объекта



– Объект;



– защитная зона Объекта;

15. – поворотные точки границ защитной зоны Объекта.

2. Координаты поворотных точек в местной системе координат Свердловской области (далее – МСК-66) определены картометрическим методом и приведены в таблице, погрешность определения координат составляет 0,25 метра.

Таблица

Номер поворотной точки	МСК-66	
	координата X	координата Y
1	2	3
1	395099,82	1661855,14
2	395098,09	1661882,59
3	395093,23	1661909,67
4	395087,62	1661936,61
5	395078,87	1661962,68
6	395066,62	1661987,30
7	395051,11	1662010,01
8	395032,64	1662030,38
9	395011,54	1662048,02
10	394988,23	1662062,60
11	394963,13	1662073,85
12	394936,73	1662081,54
13	394909,52	1662085,55
14	394882,02	1662085,78
15	394854,71	1662082,50
16	394827,56	1662078,01
17	394801,18	1662070,26
18	394776,10	1662058,97
19	394752,82	1662044,34
20	394731,75	1662026,66
21	394713,32	1662006,26
22	394697,85	1661983,52
23	394685,65	1661958,87
24	394676,95	1661932,79
25	394671,91	1661905,75

1	2	3
26	394670,62	1661878,28
27	394673,12	1661850,90
28	394678,22	1661823,85
29	394683,69	1661796,88
30	394692,10	1661770,70
31	394704,02	1661745,92
32	394719,23	1661723,01
33	394737,44	1661702,40
34	394758,31	1661684,49
35	394781,43	1661669,61
36	394806,38	1661658,04
37	394832,68	1661649,10
38	394859,83	1661645,64
39	394887,32	1661645,05
40	394914,65	1661648,15
41	394941,70	1661653,19
42	394967,85	1661661,70
43	394992,58	1661673,72
44	395015,44	1661689,02
45	395035,97	1661707,30
46	395053,81	1661728,23
47	395069,68	1661750,70
48	395082,56	1661775,00
49	395091,98	1661800,84
50	395097,77	1661827,72

3. В границах защитной зоны Объекта запрещаются строительство объектов капитального строительства и их реконструкция, связанная с изменением их параметров (высоты, количества этажей, площади), за исключением строительства и реконструкции линейных объектов.



УТВЕРЖДЕНЫ

приказом Управления государственной  
охраны объектов культурного наследия  
Свердловской областиот 14.05.2019 № 209

**Графическое описание местоположения границ защитной зоны объекта культурного наследия регионального значения «Здание, где с 1920 г. по 1923 гг. жил П.П. Бажов», расположенного по адресу: Свердловская область, г. Камышлов, ул. Кирова, д. 32, с перечнем координат характерных точек этих границ в системе координат, установленной для ведения Единого государственного реестра недвижимости, и режим использования земель в границах данной защитной зоны**

1. Карта (схема) границ защитной зоны объекта культурного наследия регионального значения «Здание, где с 1920 г. по 1923 гг. жил П.П. Бажов», расположенного по адресу: Свердловская область, г. Камышлов, ул. Кирова, д. 32 (далее – Объект):





## Условные обозначения к карте (схеме) границ защитной зоны Объекта



– Объект;



– защитная зона Объекта;

15. – поворотные точки границ защитной зоны Объекта.

2. Координаты поворотных точек в местной системе координат Свердловской области (далее – МСК-66) определены картометрическим методом и приведены в таблице, погрешность определения координат составляет 0,25 метра.

Таблица

Номер поворотной точки	МСК-66	
	координата X	координата Y
1	2	3
1	394522,28	1661863,56
2	394521,59	1661889,90
3	394517,44	1661915,91
4	394510,13	1661941,22
5	394499,84	1661965,47
6	394486,45	1661988,16
7	394470,20	1662008,89
8	394451,37	1662027,30
9	394430,29	1662043,10
10	394407,76	1662056,77
11	394383,67	1662067,41
12	394358,38	1662074,79
13	394332,35	1662078,78
14	394306,01	1662079,32
15	394279,83	1662076,39
16	394254,27	1662070,04
17	394229,76	1662060,40
18	394206,73	1662047,61
19	394185,58	1662031,91
20	394166,67	1662013,56
21	394150,22	1661992,99
22	394134,84	1661971,59
23	394122,10	1661948,53
24	394112,49	1661924,01
25	394106,20	1661898,43

1	2	3
26	394103,32	1661872,24
27	394103,91	1661845,91
28	394107,95	1661819,88
29	394115,38	1661794,61
30	394126,07	1661770,53
31	394139,83	1661748,07
32	394156,42	1661727,61
33	394175,55	1661709,51
34	394196,79	1661693,91
35	394219,18	1661680,04
36	394243,19	1661669,21
37	394268,42	1661661,63
38	394294,42	1661657,42
39	394320,75	1661656,68
40	394346,95	1661659,39
41	394372,57	1661665,53
42	394397,16	1661674,98
43	394420,29	1661687,59
44	394441,56	1661703,12
45	394460,61	1661721,31
46	394477,12	1661741,84
47	394491,58	1661763,86
48	394503,82	1661787,20
49	394513,32	1661811,77
50	394519,51	1661837,37

3. В границах защитной зоны Объекта запрещаются строительство объектов капитального строительства и их реконструкция, связанная с изменением их параметров (высоты, количества этажей, площади), за исключением строительства и реконструкции линейных объектов.



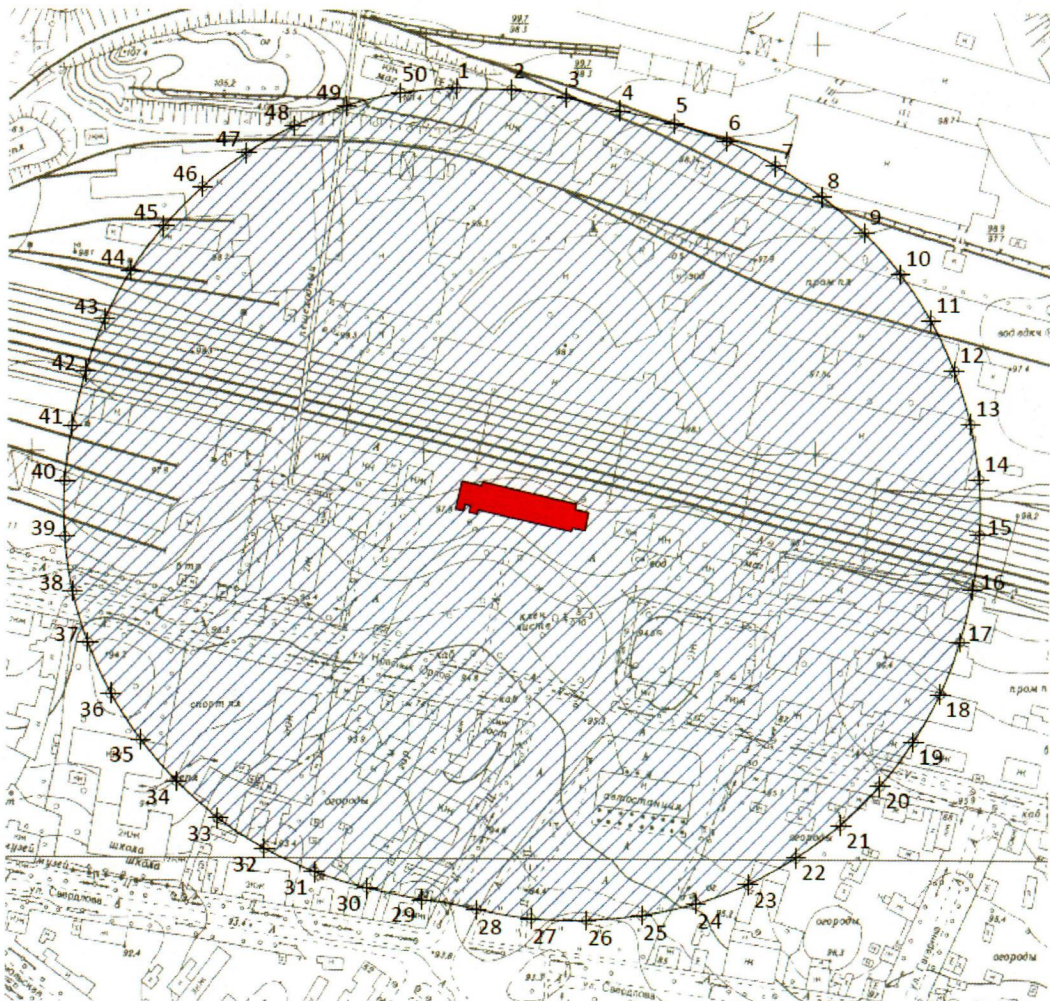
## УТВЕРЖДЕНЫ

приказом Управления государственной  
охраны объектов культурного наследия  
Свердловской области

от 14.05.2019 № 209

**Графическое описание местоположения границ защитной зоны объекта культурного наследия регионального значения «Здание железнодорожного вокзала», расположенного по адресу: Свердловская область, г. Камышлов, ул. Красных Орлов, д. 83а, с перечнем координат характерных точек этих границ в системе координат, установленной для ведения Единого государственного реестра недвижимости, и режим использования земель в границах данной защитной зоны**

1. Карта (схема) границ защитной зоны объекта культурного наследия регионального значения «Здание железнодорожного вокзала», расположенного по адресу: Свердловская область, г. Камышлов, ул. Красных Орлов, д. 83а (далее – Объект):





## Условные обозначения к карте (схеме) границ защитной зоны Объекта



– Объект;



– защитная зона Объекта;

15. – поворотные точки границ защитной зоны Объекта.

2. Координаты поворотных точек в местной системе координат Свердловской области (далее – МСК-66) определены картометрическим методом и приведены в таблице, погрешность определения координат составляет 0,25 метра.

Таблица

Номер поворотной точки	МСК-66	
	координата X	координата Y
1	2	3
1	395394,20	1662415,40
2	395393,59	1662443,68
3	395389,65	1662471,67
4	395383,23	1662499,23
5	395376,75	1662526,77
6	395367,92	1662553,62
7	395355,39	1662578,96
8	395339,72	1662602,51
9	395321,42	1662624,05
10	395300,26	1662642,80
11	395276,66	1662658,37
12	395251,11	1662670,46
13	395224,11	1662678,83
14	395196,20	1662683,31
15	395167,93	1662683,81
16	395139,88	1662680,32
17	395112,32	1662673,99
18	395085,86	1662664,04
19	395061,07	1662650,45
20	395038,44	1662633,50
21	395018,43	1662613,53
22	395001,44	1662590,94
23	394987,80	1662566,18
24	394977,784	1662539,75
25	394971,598	1662512,16

1	2	3
26	394969,07	1662483,10
27	394969,84	1662455,74
28	394974,57	1662427,86
29	394979,52	1662400,10
30	394985,13	1662372,34
31	394993,30	1662345,28
32	395005,19	1662319,63
33	395020,58	1662295,92
34	395039,16	1662274,61
35	395060,55	1662256,13
36	395084,34	1662240,86
37	395110,04	1662229,09
38	395137,15	1662221,06
39	395165,12	1662216,94
40	395193,39	1662216,80
41	395221,39	1662220,65
42	395248,92	1662227,16
43	395275,50	1662236,79
44	395300,46	1662250,07
45	395323,29	1662266,74
46	395343,54	1662286,46
47	395360,82	1662308,84
48	395374,76	1662333,43
49	395385,10	1662359,74
50	395391,62	1662387,25

3. В границах защитной зоны Объекта запрещаются строительство объектов капитального строительства и их реконструкция, связанная с изменением их параметров (высоты, количества этажей, площади), за исключением строительства и реконструкции линейных объектов.



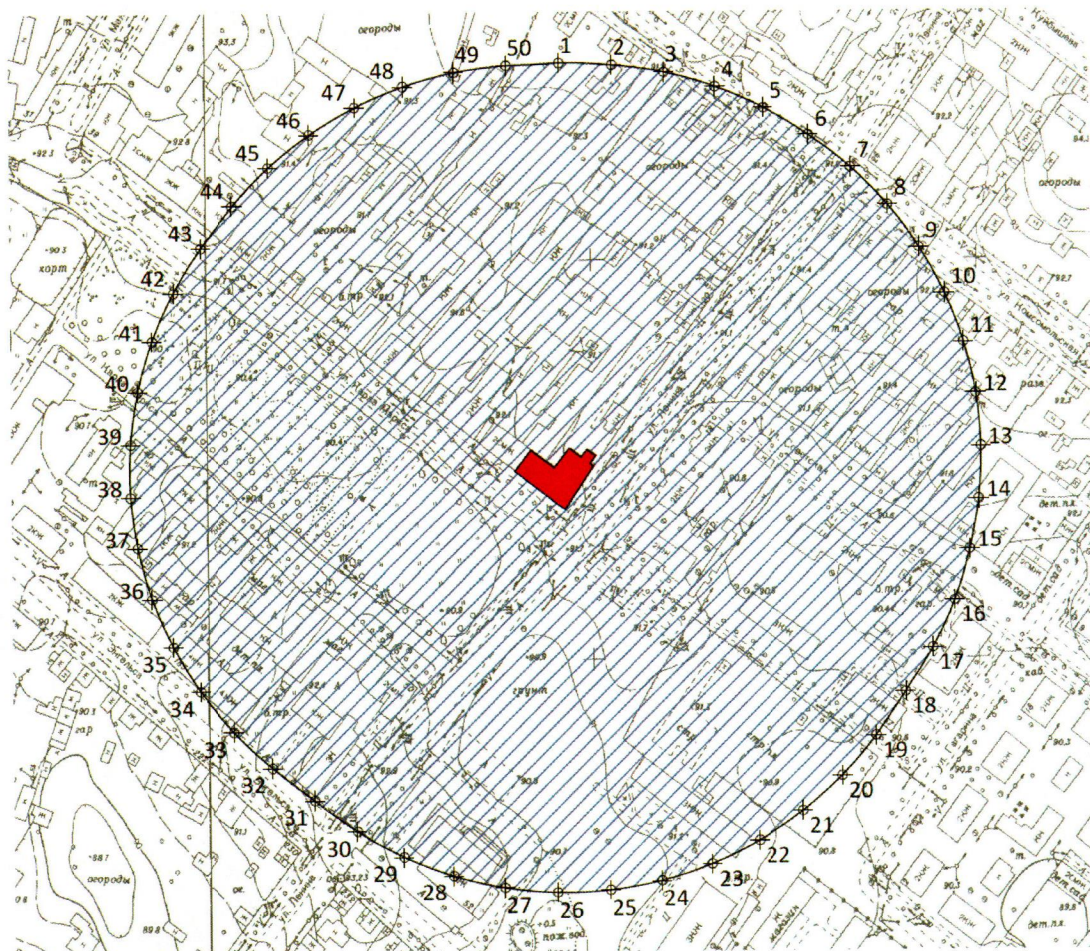
## УТВЕРЖДЕНЫ

приказом Управления государственной  
охраны объектов культурного наследия  
Свердловской области

от 14.05.2019 № 209

**Графическое описание местоположения границ защитной зоны объекта культурного наследия регионального значения «Дом купца Терентьева. Здание, в котором в ноябре 1917-июле 1918 гг. размещался первый Совет рабочих, крестьянских и солдатских депутатов», расположенного по адресу: Свердловская область, г. Камышлов, ул. Ленина, д. 15, с перечнем координат характерных точек этих границ в системе координат, установленной для ведения Единого государственного реестра недвижимости, и режим использования земель в границах данной защитной зоны**

1. Карта (схема) границ защитной зоны объекта культурного наследия регионального значения «Дом купца Терентьева. Здание, в котором в ноябре 1917-июле 1918 гг. размещался первый Совет рабочих, крестьянских и солдатских депутатов», расположенного по адресу: Свердловская область, г. Камышлов, ул. Ленина, д. 15 (далее – Объект):





## Условные обозначения к карте (схеме) границ защитной зоны Объекта

 – Объект;

 – защитная зона Объекта;

15. • – поворотные точки границ защитной зоны Объекта.

2. Координаты поворотных точек в местной системе координат Свердловской области (далее – МСК-66) определены картометрическим методом и приведены в таблице, погрешность определения координат составляет 0,25 метра.

Таблица

Номер поворотной точки	МСК-66	
	координата X	координата Y
1	2	3
1	394953,59	1662306,46
2	394951,91	1662333,36
3	394947,49	1662359,93
4	394939,53	1662385,67
5	394928,18	1662410,10
6	394913,72	1662432,83
7	394896,84	1662453,83
8	394877,29	1662472,37
9	394855,43	1662488,11
10	394831,65	1662500,77
11	394806,38	1662510,12
12	394780,09	1662515,99
13	394753,25	1662518,27
14	394726,34	1662516,92
15	394699,81	1662512,21
16	394674,01	1662504,46
17	394649,48	1662493,30
18	394626,59	1662479,10
19	394604,24	1662464,01
20	394583,58	1662446,73
21	394565,42	1662426,83
22	394550,10	1662404,67
23	394537,90	1662380,65
24	394529,03	1662355,21
25	394523,67	1662328,81

1	2	3
26	394521,90	1662301,93
27	394523,76	1662275,06
28	394529,22	1662248,67
29	394538,17	1662223,27
30	394550,46	1662199,29
31	394565,80	1662177,14
32	394582,53	1662156,01
33	394601,66	1662137,05
34	394623,17	1662120,83
35	394646,67	1662107,65
36	394671,72	1662097,75
37	394697,88	1662091,30
38	394724,67	1662088,43
39	394751,60	1662089,19
40	394778,18	1662093,55
41	394803,94	1662101,46
42	394828,40	1662112,75
43	394851,12	1662127,22
44	394872,42	1662143,74
45	394892,92	1662161,23
46	394910,94	1662181,26
47	394926,10	1662203,52
48	394938,14	1662227,62
49	394946,82	1662253,13
50	394952,00	1662279,56

3. В границах защитной зоны Объекта запрещаются строительство объектов капитального строительства и их реконструкция, связанная с изменением их параметров (высоты, количества этажей, площади), за исключением строительства и реконструкции линейных объектов.

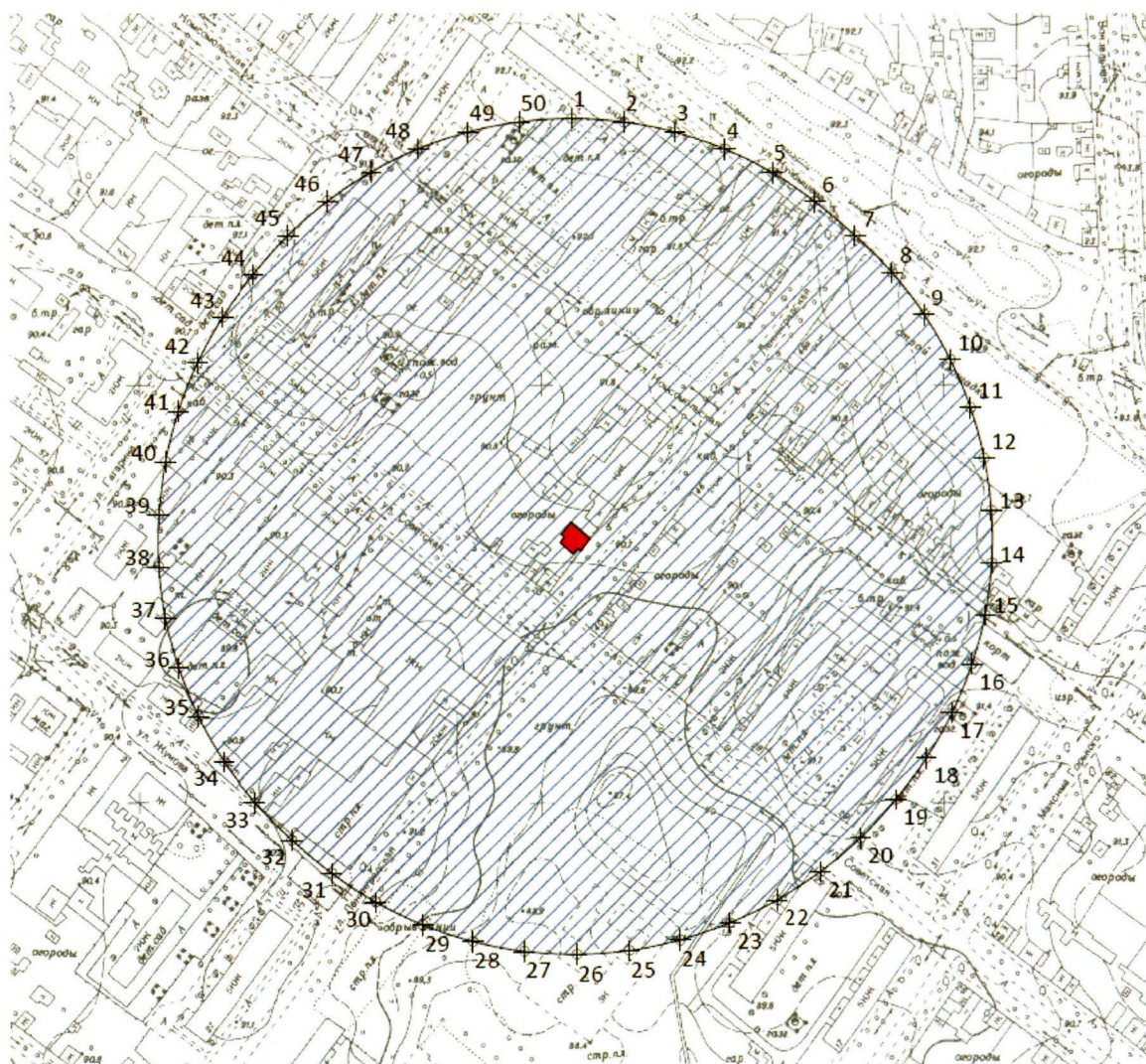


УТВЕРЖДЕНЫ

приказом Управления государственной  
охраны объектов культурного наследия  
Свердловской областиот 14.05.2019 № 20.9

**Графическое описание местоположения границ защитной зоны объекта культурного наследия регионального значения «Дом жилой», расположенного по адресу: Свердловская область, г. Камышлов, ул. Ленинградская, д. 39, с перечнем координат характерных точек этих границ в системе координат, установленной для ведения Единого государственного реестра недвижимости, и режим использования земель в границах данной защитной зоны**

1. Карта (схема) границ защитной зоны объекта культурного наследия регионального значения «Дом жилой», расположенного по адресу: Свердловская область, г. Камышлов, ул. Ленинградская, д. 39 (далее – Объект):






## Условные обозначения к карте (схеме) границ защитной зоны Объекта



– Объект;



– защитная зона Объекта;

15. – поворотные точки границ защитной зоны Объекта.

2. Координаты поворотных точек в местной системе координат Свердловской области (далее – МСК-66) определены картометрическим методом и приведены в таблице, погрешность определения координат составляет 0,25 метра.

Таблица

Номер поворотной точки	МСК-66	
	координата X	координата Y
1	2	3
1	394801,16	1662737,08
2	394799,42	1662763,03
3	394794,32	1662788,52
4	394785,96	1662813,14
5	394774,48	1662836,47
6	394760,07	1662858,11
7	394743,28	1662877,99
8	394724,89	1662896,36
9	394704,27	1662912,20
10	394681,76	1662925,23
11	394657,76	1662935,22
12	394632,66	1662942,02
13	394606,90	1662945,51
14	394580,90	1662945,62
15	394555,10	1662942,36
16	394529,95	1662935,78
17	394505,86	1662926,00
18	394483,24	1662913,17
19	394462,22	1662897,85
20	394442,98	1662880,35
21	394426,19	1662860,51
22	394412,10	1662838,65
23	394400,98	1662815,15
24	394392,51	1662790,56
25	394387,29	1662765,09



1	2	3
26	394385,42	1662739,16
27	394386,93	1662713,20
28	394391,79	1662687,66
29	394399,93	1662662,96
30	394411,20	1662639,53
31	394425,41	1662617,76
32	394442,11	1662597,81
33	394460,69	1662579,62
34	394481,47	1662564,00
35	394504,11	1662551,20
36	394528,21	1662541,45
37	394553,38	1662534,91
38	394579,18	1662531,69
39	394605,18	1662531,84
40	394630,97	1662535,14
41	394656,20	1662541,46
42	394680,39	1662551,00
43	394703,13	1662563,59
44	394724,13	1662578,94
45	394743,55	1662596,22
46	394760,57	1662615,88
47	394774,89	1662637,58
48	394786,28	1662660,96
49	394794,53	1662685,61
50	394799,52	1662711,13

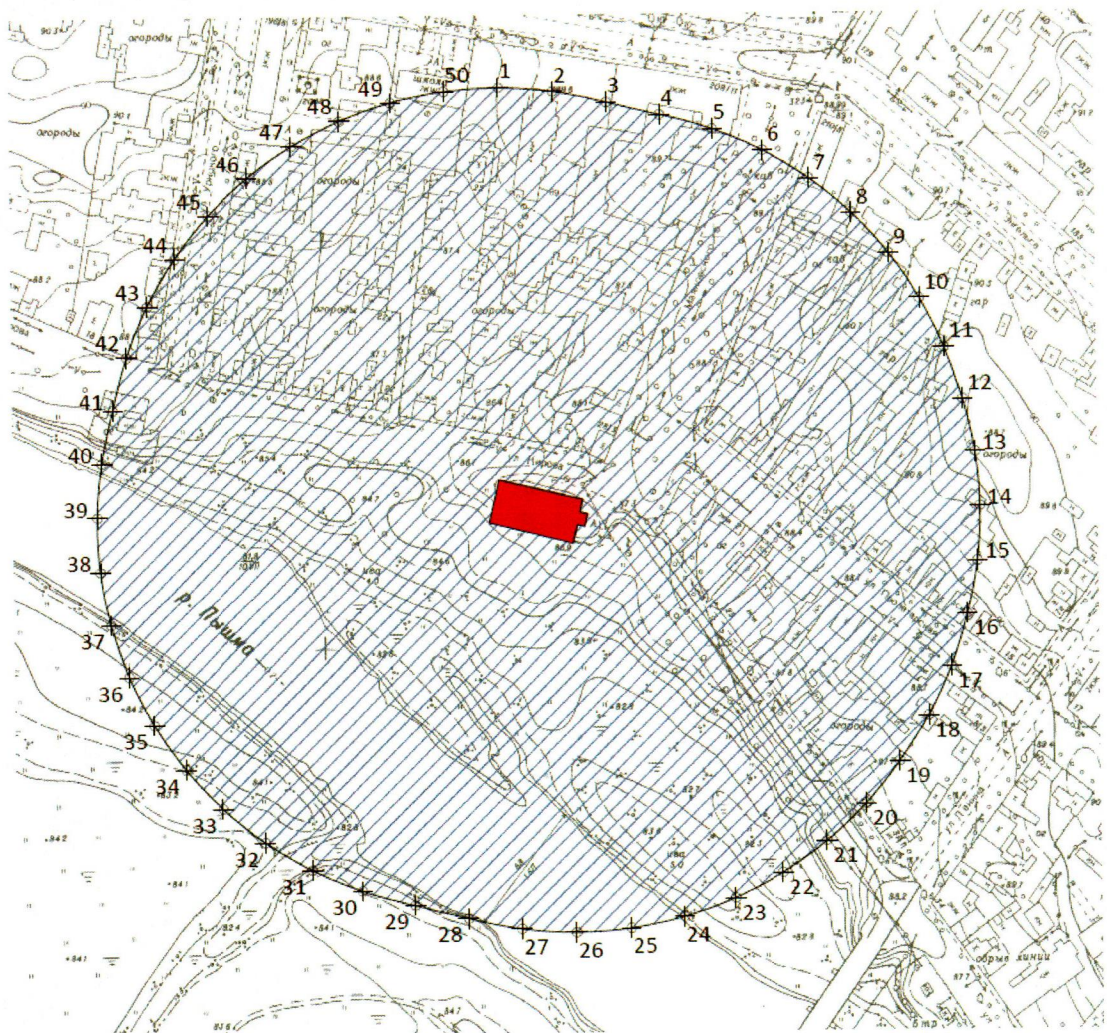
3. В границах защитной зоны Объекта запрещаются строительство объектов капитального строительства и их реконструкция, связанная с изменением их параметров (высоты, количества этажей, площади), за исключением строительства и реконструкции линейных объектов.



УТВЕРЖДЕНЫ  
приказом Управления государственной  
охраны объектов культурного наследия  
Свердловской области  
от 14.05.2019 № 209

**Графическое описание местоположения границ защитной зоны объекта культурного наследия регионального значения «Здание начального городского училища», расположенного по адресу: Свердловская область, г. Камышлов, ул. Маяковского, д. 1, с перечнем координат характерных точек этих границ в системе координат, установленной для ведения Единого государственного реестра недвижимости, и режим использования земель в границах данной защитной зоны**

1. Карта (схема) границ защитной зоны объекта культурного наследия регионального значения «Здание начального городского училища», расположенного по адресу: Свердловская область, г. Камышлов, ул. Маяковского, д. 1 (далее – Объект):





## Условные обозначения к карте (схеме) границ защитной зоны Объекта



– Объект;



– защитная зона Объекта;

15. – поворотные точки границ защитной зоны Объекта.

2. Координаты поворотных точек в местной системе координат Свердловской области (далее – МСК-66) определены картометрическим методом и приведены в таблице, погрешность определения координат составляет 0,25 метра.

Таблица

Номер поворотной точки	МСК-66	
	координата X	координата Y
1	2	3
1	394660,84	1661690,99
2	394658,70	1661718,70
3	394652,93	1661745,91
4	394646,29	1661772,92
5	394638,59	1661799,64
6	394627,38	1661825,08
7	394612,74	1661848,71
8	394594,97	1661870,09
9	394574,40	1661888,80
10	394551,45	1661904,47
11	394526,53	1661916,81
12	394500,26	1661925,94
13	394473,14	1661932,03
14	394445,43	1661934,30
15	394417,68	1661932,70
16	394390,39	1661927,37
17	394363,86	1661919,06
18	394338,74	1661907,16
19	394315,46	1661891,95
20	394293,65	1661874,71
21	394274,45	1661854,61
22	394258,21	1661832,04
23	394245,27	1661807,44
24	394235,86	1661781,28
25	394230,17	1661754,07

1	2	3
26	394228,30	1661726,33
27	394230,30	1661698,60
28	394236,02	1661671,39
29	394242,84	1661644,42
30	394250,47	1661617,68
31	394261,54	1661592,18
32	394276,03	1661568,45
33	394293,68	1661546,97
34	394314,13	1661528,14
35	394336,10	1661512,33
36	394361,84	1661499,84
37	394388,16	1661490,92
38	394415,48	1661485,74
39	394443,24	1661484,39
40	394470,93	1661486,90
41	394498,12	1661492,78
42	394524,96	1661500,03
43	394550,61	1661510,75
44	394574,53	1661524,93
45	394596,25	1661542,28
46	394615,35	1661562,48
47	394631,47	1661585,13
48	394644,29	1661609,79
49	394653,57	1661636,00
50	394659,12	1661663,24

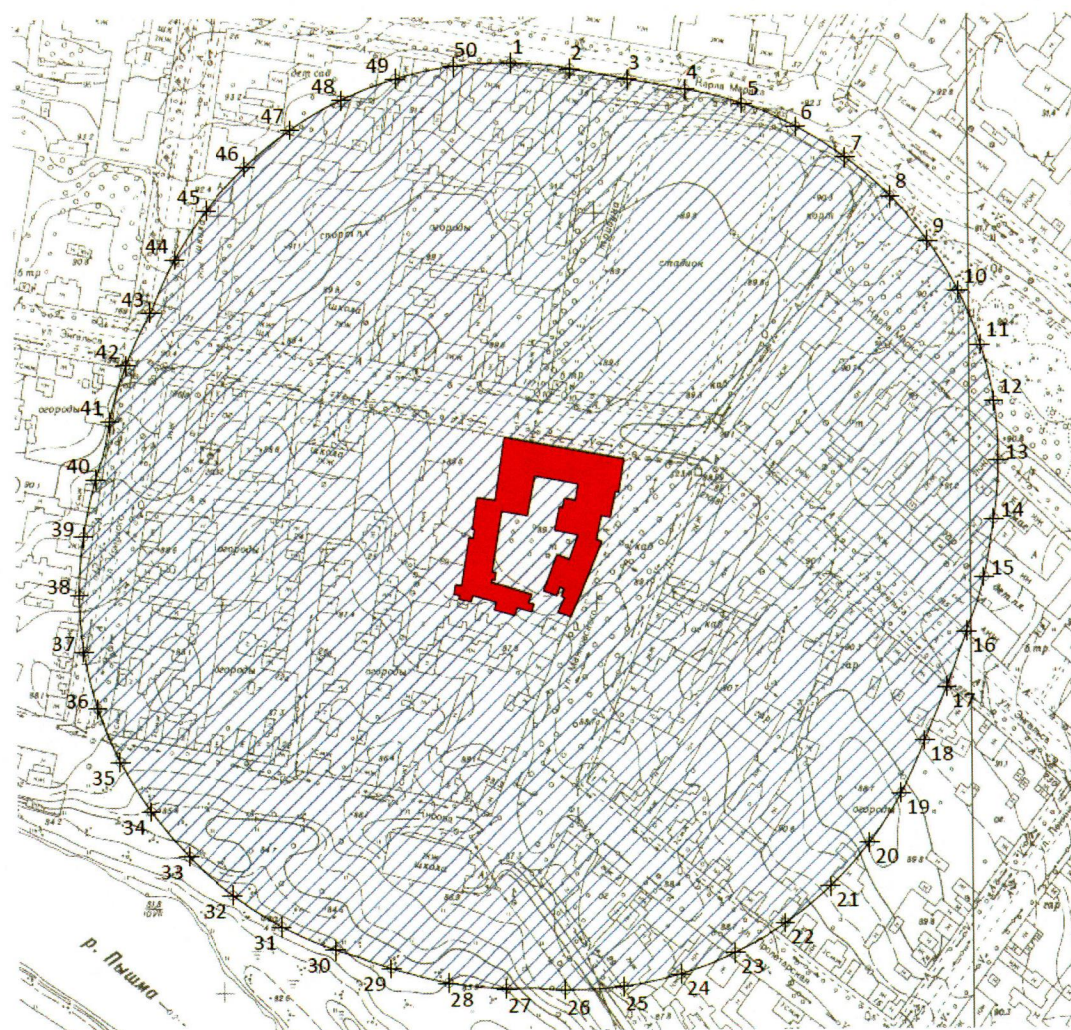
3. В границах защитной зоны Объекта запрещаются строительство объектов капитального строительства и их реконструкция, связанная с изменением их параметров (высоты, количества этажей, площади), за исключением строительства и реконструкции линейных объектов.



УТВЕРЖДЕНЫ  
приказом Управления государственной  
охраны объектов культурного наследия  
Свердловской области  
от 14.05.2019 № 209

**Графическое описание местоположения границ защитной зоны объекта культурного наследия регионального значения «Бывшая «Михайловская церковь» при детском приюте», расположенного по адресу: Свердловская область, г. Камышлов, ул. Маяковского, д. 11, с перечнем координат характерных точек этих границ в системе координат, установленной для ведения Единого государственного реестра недвижимости, и режим использования земель в границах данной защитной зоны**

1. Карта (схема) границ защитной зоны объекта культурного наследия регионального значения «Бывшая «Михайловская церковь» при детском приюте», расположенного по адресу: Свердловская область, г. Камышлов, ул. Маяковского, д. 11 (далее – Объект):





## Условные обозначения к карте (схеме) границ защитной зоны Объекта



– Объект;



– защитная зона Объекта;

15. – поворотные точки границ защитной зоны Объекта.

2. Координаты поворотных точек в местной системе координат Свердловской области (далее – МСК-66) определены картометрическим методом и приведены в таблице, погрешность определения координат составляет 0,25 метра.

Таблица

Номер поворотной точки	МСК-66	
	координата X	координата Y
1	2	3
1	394872,28	1661756,69
2	394869,05	1661787,78
3	394863,31	1661818,53
4	394857,57	1661849,29
5	394849,82	1661879,57
6	394837,46	1661908,27
7	394820,78	1661934,70
8	394800,19	1661958,21
9	394776,18	1661978,23
10	394749,35	1661994,26
11	394720,36	1662005,91
12	394689,90	1662012,91
13	394658,72	1662015,07
14	394627,58	1662012,37
15	394596,78	1662006,96
16	394566,93	1661997,66
17	394537,58	1661986,85
18	394508,66	1661974,92
19	394480,21	1661961,95
20	394454,01	1661944,91
21	394430,78	1661924,01
22	394411,09	1661899,73
23	394395,42	1661872,69
24	394384,16	1661843,54
25	394377,57	1661812,99



1	2	3
26	394375,83	1661781,78
27	394376,73	1661750,54
28	394380,10	1661719,46
29	394388,08	1661689,24
30	394397,94	1661659,56
31	394410,68	1661631,02
32	394427,72	1661604,82
33	394448,63	1661581,59
34	394472,62	1661561,54
35	394499,35	1661545,36
36	394528,28	1661533,53
37	394558,70	1661526,36
38	394589,87	1661524,02
39	394621,02	1661526,56
40	394651,55	1661533,29
41	394681,81	1661540,96
42	394711,80	1661549,78
43	394740,04	1661563,17
44	394768,43	1661576,22
45	394794,59	1661593,33
46	394817,75	1661614,31
47	394837,37	1661638,64
48	394852,96	1661665,73
49	394864,14	1661694,91
50	394870,63	1661725,48

3. В границах защитной зоны Объекта запрещаются строительство объектов капитального строительства и их реконструкция, связанная с изменением их параметров (высоты, количества этажей, площади), за исключением строительства и реконструкции линейных объектов.