



ПРАВИТЕЛЬСТВО СВЕРДЛОВСКОЙ ОБЛАСТИ
УПРАВЛЕНИЕ ГОСУДАРСТВЕННОЙ ОХРАНЫ ОБЪЕКТОВ КУЛЬТУРНОГО НАСЛЕДИЯ
СВЕРДЛОВСКОЙ ОБЛАСТИ

ПРИКАЗ

12.11.2019

№ 632

г. Екатеринбург

Об утверждении границ территории объекта культурного наследия федерального значения «Комплекс сооружений Сысертского завода» и входящих в его состав объектов культурного наследия федерального значения «Корпус доменных печей», «Литейный двор», «Эстакада», «Плотина с прорезами (водосливами)», «Плотина с облицованной подпорной стенкой» и «Водопроводное сооружение», расположенных по адресу: Свердловская область, г. Сысерть, и режима использования данной территории

В соответствии с Федеральным законом от 25 июня 2002 года № 73-ФЗ «Об объектах культурного наследия (памятниках истории и культуры) народов Российской Федерации», приказом Министерства культуры Российской Федерации от 04.06.2015 № 1745 «Об утверждении требований к составлению проектов границ территорий объектов культурного наследия», Положением об Управлении государственной охраны объектов культурного наследия Свердловской области, утвержденным постановлением Правительства Свердловской области от 28.12.2015 № 1216-ПП «Об учреждении должностей государственной гражданской службы Свердловской области в Управлении государственной охраны объектов культурного наследия Свердловской области и утверждении Положения, предельного лимита штатной численности и фонда по должностным окладам в месяц Управления государственной охраны объектов культурного наследия Свердловской области», на основании научно-проектной документации «Проект границ территории объекта культурного наследия федерального значения «Комплекс сооружений Сысертского завода» и входящих в его состав объектов культурного наследия федерального значения «Корпус доменных печей», «Литейный двор», «Эстакада», «Плотина с прорезами (водосливами)», «Плотина с облицованной подпорной стенкой», «Водопроводное сооружение» по адресу: Свердловская область, г. Сысерть», расположенного по адресу: Свердловская обл., г. Сысерть, ул. Быкова» (шифр 14-ТОКН-19-УЧ), разработанной обществом с ограниченной ответственностью «ТехноСтройКомплект» в 2019 году, в целях обеспечения сохранности объектов культурного наследия

ПРИКАЗЫВАЮ:

1. Утвердить границы территории объекта культурного наследия федерального значения «Комплекс сооружений Сысертского завода» и входящих в его состав объектов культурного наследия федерального значения «Корпус доменных печей», «Литейный двор», «Эстакада», «Плотина с прорезами (водосливами)», «Плотина с облицованной подпорной стенкой» и «Водопроводное сооружение», расположенных по адресу: Свердловская область, г. Сысерть, и режим использования данной территории (прилагаются).

2. Начальнику отдела государственной охраны объектов культурного наследия Управления государственной охраны объектов культурного наследия Свердловской области Н.Н. Кулевой обеспечить размещение информации о границах территории объектов культурного наследия и режиме использования данной территории, утвержденных пунктом 1 настоящего приказа, в федеральной государственной информационной системе территориального планирования, а также направление ее в единый государственный реестр объектов культурного наследия (памятников истории и культуры) народов Российской Федерации и государственный кадастр недвижимости.

3. Контроль за исполнением настоящего приказа возложить на Заместителя начальника Управления государственной охраны объектов культурного наследия Свердловской области А.А. Кульпину.

4. Настоящий приказ опубликовать на «Официальном интернет-портале правовой информации Свердловской области» (www.pravo.gov66.ru) и на официальном сайте Управления государственной охраны объектов культурного наследия Свердловской области в информационно-телекоммуникационной сети «Интернет» (www.okn.midural.ru).

Начальник Управления



Е.Г. Рябинин

УТВЕРЖДЕНЫ

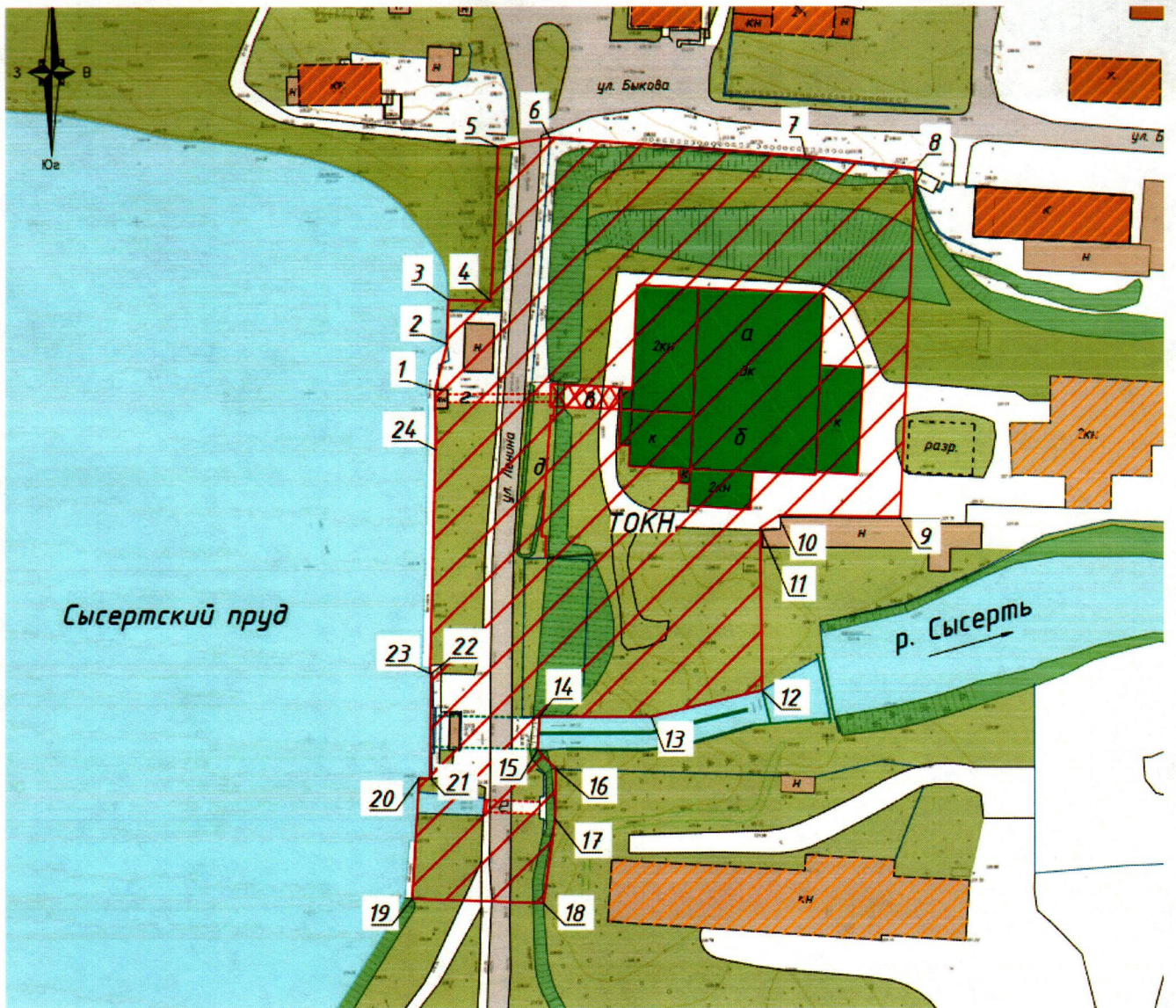
приказом Управления государственной
охраны объектов культурного наследия
Свердловской областиот 12.11.2019 № 632

ГРАНИЦЫ ТЕРРИТОРИИ




объекта культурного наследия федерального значения «Комплекс сооружений Сысертского завода» и входящих в его состав объектов культурного наследия федерального значения «Корпус доменных печей», «Литейный двор», «Эстакада», «Плотина с прорезами (водосливами)», «Плотина с облицованной подпорной стенкой» и «Водопроводное сооружение», расположенных по адресу: Свердловская область, г. Сысерть, и режим использования данной территории

Глава 1. Карта (схема) и координаты поворотных точек границ территории объекта культурного наследия федерального значения «Комплекс сооружений Сысертского завода» и входящих в его состав объектов культурного наследия федерального значения «Корпус доменных печей», «Литейный двор», «Эстакада», «Плотина с прорезами (водосливами)», «Плотина с облицованной подпорной стенкой» и «Водопроводное сооружение», расположенных по адресу: Свердловская область, г. Сысерть

1. Карта (схема) границ территории объекта культурного наследия федерального значения «Комплекс сооружений Сысертского завода» и входящих в его состав объектов культурного наследия федерального значения «Корпус доменных печей», «Литейный двор», «Эстакада», «Плотина с прорезами (водосливами)», «Плотина с облицованной подпорной стенкой» и «Водопроводное сооружение», расположенных по адресу: Свердловская область, г. Сысерть (далее – Объекты):



Условные обозначения к карте (схеме) границ территории Объектов

-  – Объекты;
-  – территория Объектов;
-  – поворотные (характерные) точки границ территории Объектов.

2. Координаты поворотных точек в местной системе координат Свердловской области (далее – МСК-66) определены геодезическим методом и приведены в таблице, погрешность определения координат составляет 0,1 метра.

Таблица

| Номер поворотной точки | МСК-66 | |
|------------------------|--------------|--------------|
| | Координата X | Координата Y |
| 1 | 352850,95 | 1546836,51 |
| 2 | 352864,24 | 1546839,91 |
| 3 | 352876,94 | 1546840,30 |
| 4 | 352876,56 | 1546852,56 |
| 5 | 352921,35 | 1546854,64 |
| 6 | 352923,83 | 1546869,60 |
| 7 | 352918,51 | 1546943,57 |
| 8 | 352914,97 | 1546975,53 |
| 9 | 352814,36 | 1546971,04 |
| 10 | 352814,71 | 1546935,75 |
| 11 | 352811,07 | 1546930,41 |
| 12 | 352763,99 | 1546930,88 |
| 13 | 352756,42 | 1546898,82 |
| 14 | 352756,45 | 1546866,71 |
| 15 | 352746,81 | 1546865,98 |
| 16 | 352741,33 | 1546871,28 |
| 17 | 352727,10 | 1546871,08 |
| 18 | 352702,42 | 1546867,79 |
| 19 | 352703,71 | 1546829,77 |
| 20 | 352738,82 | 1546831,78 |
| 21 | 352738,68 | 1546835,00 |
| 22 | 352768,82 | 1546835,25 |
| 23 | 352768,82 | 1546834,99 |
| 24 | 352833,68 | 1546836,59 |

Глава 2. Режим использования территории Объектов

3. Территория Объектов относится к землям историко-культурного назначения.

4. На территории Объектов разрешается:

- 1) проведение работ по сохранению Объектов;
- 2) проведение работ по сохранению и воссозданию историко-градостроительной или природной среды Объектов;
- 3) снос (демонтаж) объектов капитального строительства, не представляющих историко-архитектурной ценности, а также некапитальных зданий и сооружений;
- 4) ремонт и реконструкция существующих гидротехнических сооружений;
- 5) строительство, ремонт, реконструкция подземных инженерных коммуникаций для обеспечения функционирования Объектов с последующим восстановлением нарушенных участков поверхности земли;

6) ремонт и реконструкция существующих наземных и надземных инженерных коммуникаций;

7) проведение работ по благоустройству территории, производимых в том числе с применением методов реставрации, направленных на формирование близкого к историческому контексту восприятия Объектов, без повышения уровня дневной поверхности;

8) проведение мероприятий по обеспечению пожарной и экологической безопасности Объектов;

9) размещение на территории Объектов информационных стендов, памятных знаков;

10) размещение на фасадах Объектов информационных вывесок, соответствующих архитектурно-стилистическим особенностям Объектов, по согласованию с уполномоченным исполнительным органом государственной власти Свердловской области в сфере государственной охраны объектов культурного наследия;

11) устройство архитектурной подсветки зданий и территории Объектов;

12) использование подземного пространства для современного функционирования Объектов.

5. На территории Объектов запрещается:

1) строительство объектов капитального строительства и увеличение объемно-пространственных характеристик существующих на территории Объектов объектов капитального строительства;

2) размещение некапитальных зданий и сооружений, и нестационарных объектов, кроме временных, на период проведения праздничных и тематических мероприятий, или необходимых для проведения работ по сохранению Объектов, а также связанных с популяризацией Объектов;

3) хозяйственная деятельность, ведущая к разрушению, искажению внешнего облика Объектов, нарушающая целостность Объектов и создающая угрозу его повреждения, разрушения или уничтожения;

4) проведение любых земляных работ без предварительного археологического обследования территории в соответствии с действующим законодательством;

5) строительство наземных и воздушных инженерных коммуникаций, кроме временных, необходимых для проведения работ по сохранению Объектов;

6) размещение на фасадах Объектов инженерного оборудования, кроме необходимого для обеспечения безопасности территории Объектов (системы видеонаблюдения) и архитектурной подсветки;

7) установка рекламных конструкций, за исключением рекламных конструкций, разрешенных в соответствии с пунктом 3 статьи 35.1 Федерального закона от 25 июня 2002 года № 73-ФЗ «Об объектах культурного наследия (памятниках истории и культуры) народов Российской Федерации»;

8) создание разрушающих вибрационных нагрузок динамическим воздействием на грунты в зоне их взаимодействия с Объектами.