



ПРАВИТЕЛЬСТВО СВЕРДЛОВСКОЙ ОБЛАСТИ  
УПРАВЛЕНИЕ ГОСУДАРСТВЕННОЙ ОХРАНЫ ОБЪЕКТОВ КУЛЬТУРНОГО НАСЛЕДИЯ  
СВЕРДЛОВСКОЙ ОБЛАСТИ

**ПРИКАЗ**

29.01.2020

№ 41

г. Екатеринбург

**Об установлении зон охраны объекта культурного наследия регионального значения «Здание банка», расположенного по адресу: Свердловская область, г. Нижний Тагил, ул. Карла Маркса, д. 31, и утверждении требований к градостроительным регламентам в границах данных зон**

В соответствии с Федеральным законом от 25 июня 2002 года № 73-ФЗ «Об объектах культурного наследия (памятниках истории и культуры) народов Российской Федерации», постановлением Правительства Российской Федерации от 12.09.2015 № 972 «Об утверждении Положения о зонах охраны объектов культурного наследия (памятников истории и культуры) народов Российской Федерации и о признании утратившими силу отдельных положений нормативных правовых актов Правительства Российской Федерации», статьей 20 Закона Свердловской области от 21 июня 2004 года № 12-ОЗ «О государственной охране объектов культурного наследия (памятников истории и культуры) в Свердловской области», на основании акта государственной историко-культурной экспертизы проекта зон охраны объекта культурного наследия регионального значения «Здание банка» (Свердловская область, г. Нижний Тагил, ул. Карла Маркса, д. 31), от 12.07.2019, в целях обеспечения сохранности объекта культурного наследия регионального значения

**ПРИКАЗЫВАЮ:**

1. Установить зоны охраны объекта культурного наследия регионального значения «Здание банка», расположенного по адресу: Свердловская область, г. Нижний Тагил, ул. Карла Маркса, д. 31 (приложение № 1).

2. Утвердить требования к градостроительным регламентам в границах зон охраны объекта культурного наследия регионального значения «Здание банка», расположенного по адресу: Свердловская область, г. Нижний Тагил, ул. Карла Маркса, д. 31 (приложение № 2).

3. Начальнику отдела государственной охраны объектов культурного наследия Управления государственной охраны объектов культурного наследия Свердловской области Н.Н. Кулевой обеспечить:

1) размещение информации об установленных зонах охраны объекта культурного наследия в федеральной государственной информационной системе территориального планирования и едином государственном реестре объектов

культурного наследия (памятников истории и культуры) народов Российской Федерации;

2) направление сведений о наличии зон охраны объекта культурного наследия в орган, осуществляющий деятельность по ведению государственного кадастра недвижимости;

3) направление копии настоящего приказа в течение 7 дней с даты вступления его в силу в Администрацию г. Нижний Тагил.

4. Возмещение убытков, причиненных в связи с установлением зон охраны объекта культурного наследия, осуществляется в соответствии с действующим законодательством.

5. Контроль за исполнением настоящего приказа возложить на Заместителя начальника Управления государственной охраны объектов культурного наследия Свердловской области А.А. Кульпину.

6. Настоящий приказ опубликовать на «Официальном интернет-портале правовой информации Свердловской области» ([www.pravo.gov66.ru](http://www.pravo.gov66.ru)) и на официальном сайте Управления государственной охраны объектов культурного наследия Свердловской области в информационно-телекоммуникационной сети «Интернет» ([www.okn.midural.ru](http://www.okn.midural.ru)).

Начальник Управления



Е.Г. Рябинин

Приложение № 1  
к приказу Управления государственной  
охраны объектов культурного наследия  
Свердловской области  
от 29.01.2020 № 71

**ЗОНЫ ОХРАНЫ**  
**объекта культурного наследия регионального значения «Здание банка»,**  
**расположенного по адресу: Свердловская область,**  
**г. Нижний Тагил, ул. Карла Маркса, д. 31**

**Глава 1. Общие положения**

1. Объект культурного наследия регионального значения «Здание банка», расположенный по адресу: Свердловская область, г. Нижний Тагил, ул. Карла Маркса, д. 31 (далее – объект культурного наследия), находится под государственной охраной в соответствии с постановлением Правительства Свердловской области от 28.12.2001 № 859-ПП «О постановке на государственную охрану вновь выявленных памятников истории и культуры».

2. Зоны охраны объекта культурного наследия определены в соответствии с проектом (шифр 12.2-18- ПЗО), разработанным автономной некоммерческой организацией «Союз мастеров» в 2019 году.

3. Для объекта культурного наследия устанавливается следующий состав зон охраны: зона регулирования застройки и хозяйственной деятельности объекта культурного наследия 1 (далее – ЗРЗ-1) и зона регулирования застройки и хозяйственной деятельности объекта культурного наследия 2 (далее – ЗРЗ-2).

Установление охранной зоны и зоны охраняемого природного ландшафта в отношении объекта культурного наследия не предусматривается.

**Глава 2. Описание зон регулирования застройки и хозяйственной деятельности объекта культурного наследия**

4. Координаты поворотных точек ЗРЗ-1 объекта культурного наследия в местной системе координат Свердловской области (далее – МСК-66) определены картометрическим методом и приведены в таблице 1, погрешность определения координат составляет 0,25 метра.

Таблица 1

Номер поворотной точки	МСК-66 (зона 1)	
	координата X	координата Y
1	2	3
1	510149.61	1494567.02

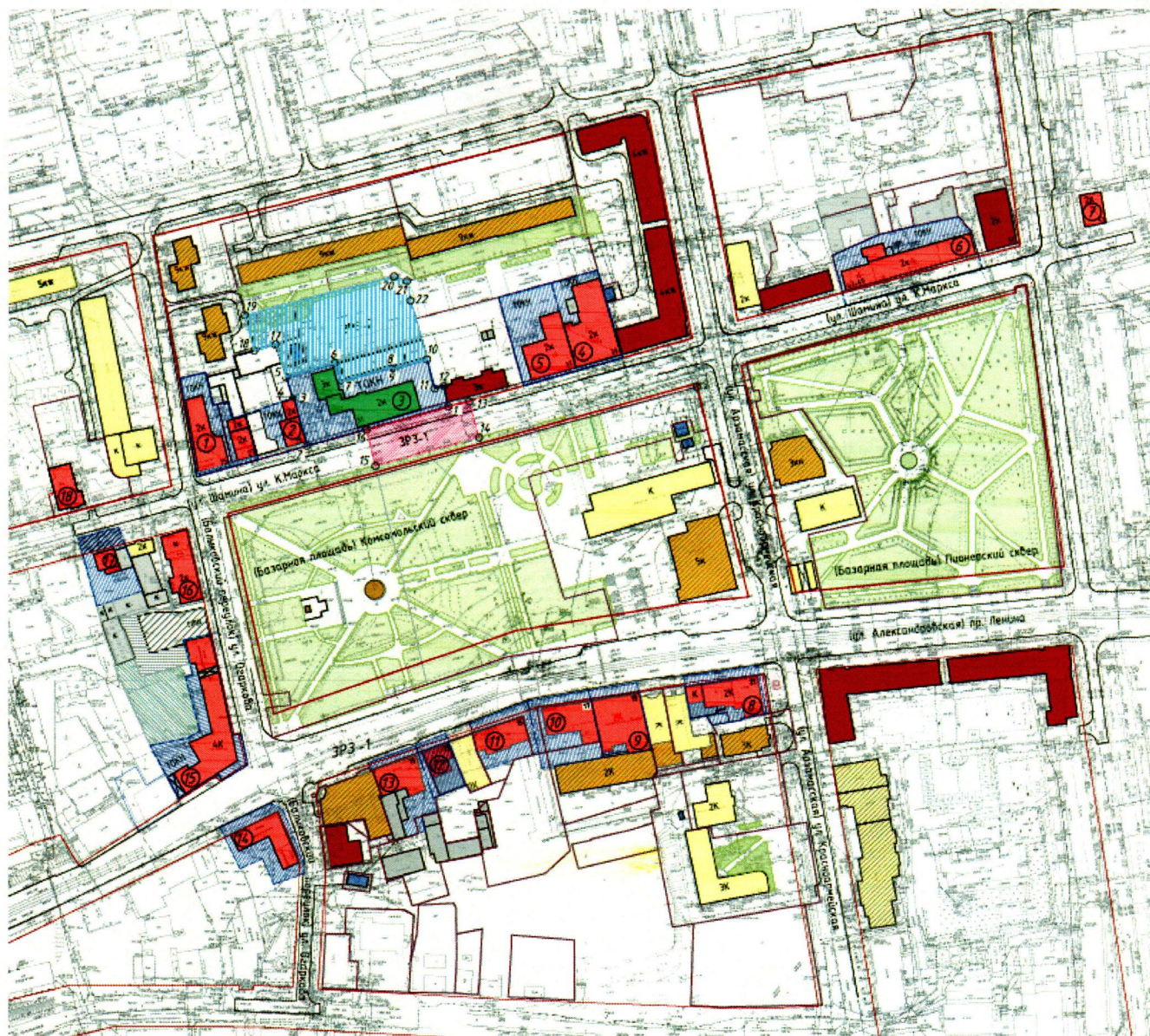
1	2	3
13	510152.60	1494578.51
14	510130.87	1494584.58
15	510114.77	1494526.14
16	510136.53	1494520.97

5. Координаты поворотных точек ЗРЗ-2 МСК-66 определены картометрическим методом и приведены в таблице 2, погрешность определения координат составляет 0,25 метра.





Таблица 2

Номер поворотной точки	МСК-66 (зона 1)	
	координата X	координата Y
5	510165.24	1494475.58
17	510184.14	1494469.39
18	510180.78	1494457.26
19	510200.29	1494452.13
20	510221.97	1494536.91
21	510219.38	1494544.06
22	510208.25	1494546.04
10	510175.00	1494555.62
9	510169.66	1494536.10
8	510170.59	1494535.85
7	510162.42	1494506.69
6	510173.02	1494503.65
5	510165.24	1494475.58

### Глава 3. Графическое описание зон охраны объекта культурного наследия



Условные обозначения:

-  – объект культурного наследия;
-  – ЗРЗ-1;
-  – ЗРЗ-2;
-  – поворотные точки.

Приложение № 2  
к приказу Управления государственной  
охраны объектов культурного наследия  
Свердловской области  
от 29.01.2020 № 71

## **ТРЕБОВАНИЯ**

**к градостроительным регламентам в границах зон охраны объекта культурного наследия регионального значения «Здание банка», расположенного по адресу: Свердловская область, г. Нижний Тагил, ул. Карла Маркса, д. 31**

### **Глава 1. Общие положения**

1. Требования к градостроительным регламентам в границах зон охраны объекта культурного наследия регионального значения «Здание банка», расположенного по адресу: Свердловская область, г. Нижний Тагил, ул. Карла Маркса, д. 31 (далее – объект культурного наследия), определены в соответствии с проектом (шифр 12.3-18-ПЗО), разработанным автономной некоммерческой организацией «Союз мастеров» в 2019 году.

2. Настоящие требования к градостроительным регламентам в границах зон охраны объекта культурного наследия утверждаются для следующих зон охраны объекта культурного наследия: зона регулирования застройки и хозяйственной деятельности объекта культурного наследия 1 (далее – ЗРЗ-1) и зона регулирования застройки и хозяйственной деятельности объекта культурного наследия 2 (далее – ЗРЗ-2).

### **Глава 2. Требования к градостроительным регламентам в границах зон охраны объекта культурного наследия**

3. В границах ЗРЗ-1 разрешается:

- 1) проведение земляных, землеустроительных, строительных, мелиоративных, хозяйственных и иных работ при условии обеспечения визуального восприятия объекта культурного наследия в его историко-градостроительной среде;
- 2) организация пешеходных и велосипедных дорожек;
- 3) снос (демонтаж) объектов некапитального строительства;
- 4) благоустройство территории с использованием в покрытии пешеходных площадок, тротуаров традиционных (камень, гранит, гравийная смесь) или имитирующих натуральные материалы;
- 5) восстановление вдоль улиц аллеи посадок деревьев с компактной кроной, не препятствующих визуальному восприятию объекта культурного наследия;
- 6) посадка кустарников, разбивка газонов, цветников;

7) размещение автопарковок с учетным количеством мест согласно местным нормативам;

8) установка средств наружной рекламы и информации малого формата, соответствующих следующим требованиям:

площадь информационного поля по короткой стороне – не более 1,2 метра и по длинной стороне – не более 1,7 метра;

остановочных модулей – не выше 3,5 метра;

афишных тумб и средств ориентирующей информации – не выше 2,5 метра, в том числе:

сити-форматов, тумб, объектов системы городской ориентирующей информации;

элементов информационно-декоративного оформления событийного характера (мобильные информационные конструкции), включая праздничное оформление;

временных рекламных конструкций – штендеров;

9) капитальный ремонт (реконструкция, перекладка, санация) существующих объектов инженерной инфраструктуры (внешние сети водоснабжения, канализации, теплоснабжения, газоснабжения, электроснабжения, телефонизации, интернет);

10) возведение объектов инженерной инфраструктуры подземным способом;

11) проведение мероприятий, направленных на обеспечение пожарной и экологической безопасности.

4. В границах ЗРЗ-1 запрещается:

1) возведение наземных объектов капитального и некапитального строительства;

2) строительство, капитальный ремонт и реконструкция существующей наземной транспортной инфраструктуры с повышением высотных отметок;

3) использование строительных технологий, создающих динамические нагрузки и оказывающих негативное воздействие на объект культурного наследия;

4) установка уличных ограждений, столбов, линий электропередачи и связи, малых архитектурных форм, не отвечающих характеристикам элементов исторической среды и требованиям обеспечения визуальной доступности объекта культурного наследия;

5) вырубка деревьев, за исключением санитарных рубок;

6) размещение рекламных конструкций, за исключением конструкций, предусмотренных подпунктом 8 пункта 4 настоящих требований;

7) возведение наземных транспортных многоуровневых развязок, мостов, эстакад, подвесных дорог, монорельсов, наземных линий метрополитена, а также надземных пешеходных переходов в виде отдельных сооружений и других сооружений для осуществления транспортных коммуникаций в наземной части, являющихся источником динамических нагрузок на объект культурного наследия;

8) строительство подземных сооружений транспортной (линий метрополитена, транспортных туннелей, пешеходных переходов, подземных парковок) и инженерной инфраструктур, без инженерно-геологического

заклучения об отсутствии негативного воздействия этих сооружений на объекты культурного наследия и окружающую застройку, на гидрогеологические и экологические условия;

9) наземный и надземный способ прокладки объектов инженерной инфраструктуры (внешние сети водоснабжения, канализации, теплоснабжения, газоснабжения, электроснабжения, телефонизации, интернет);

10) размещение объектов, являющихся источниками повышенной пожарной и взрывоопасности;

11) проведение земляных работ без предварительного археологического исследования.

5. В границах ЗРЗ-2 разрешается:

1) проведение земляных, землеустроительных, строительных, мелиоративных, хозяйственных и иных работ при условии обеспечения сохранности и визуального восприятия объекта культурного наследия в его историко-градостроительной среде;

2) строительство и реконструкция объектов капитального строительства с соблюдением следующих требований:

с ограничением по высоте – не более 2 этажей и не более 7,70 метра от планировочной отметки земли до максимально выступающих конструкций здания;

стилистическая направленность архитектуры при строительстве и реконструкции объектов капитального строительства – исторический контекстуализм;

силуэтность – нейтральная, формы крыш для объектов, расположенных во внутриквартальном пространстве – скатные; для иных объектов – скатные или плоские;

строительные отделочные материалы – натуральные (кирпичная кладка из красного кирпича, штукатурка с покраской) с допустимым применением современных материалов в отделке фасадов зданий, расположенных в глубине квартала;

цветовое решение фасадов – нейтрального характера, в цветовой гамме приглушенных тонов;

в соответствии с основными видами разрешенного строительства, установленными действующими Правилами землепользования и застройки г. Нижний Тагил для данной территории;

в соответствии с действующими строительными нормами, в том числе разрешенными специальными техническими условиями;

3) строительство объектов подземной инфраструктуры (тоннелей метрополитена, подземных паркингов (парковок), пешеходных переходов);

4) капитальный ремонт и реконструкция существующих объектов капитального строительства в соответствии с режимом и параметрами разрешенного использования зон, исключая негативное влияние этих объектов на объект культурного наследия, историческую и окружающую застройку;



5) снос (демонтаж) объектов капитального и некапитального строительства, не относящихся к исторически ценным градостроительным объектам;

6) благоустройство территории с использованием в покрытии пешеходных площадок, тротуаров традиционных (камень, гранит, гравийная смесь) или имитирующих натуральные материалы;

7) благоустройство территории, включая организацию проездов, проходов, необходимых для обеспечения функционирования пространства; размещение малых архитектурных форм (скамеек, урн, фонарей), пандусов и других приспособлений, обеспечивающих передвижение маломобильных групп населения;

8) посадка деревьев, кустарников, разбивка газонов, цветников;

9) установка по границам земельных участков прозрачного ограждения;

10) размещение автопарковок и автостоянок, связанных с функционированием объектов, расположенных в границах ЗРЗ-2;

11) установка следующих средств наружной рекламы и информации малого формата, соответствующих следующим требованиям:

площадь информационного поля по короткой стороне – не более 1,2 метра и по длинной стороне – не более 1,7 метра;

остановочных модулей – не выше 3,5 метра;

афишных тумб и средств ориентирующей информации – не выше 2,5 метра,

в том числе:

информационных надписей, указателей и обозначений, мемориальных досок и памятных знаков;

строительной сетки с изображением объекта реставрации (реконструкции);

сити-форматов, тумб, объектов системы городской ориентирующей информации;

элементов информационно-декоративного оформления событийного характера (мобильные информационные конструкции), включая праздничное оформление;

временных рекламных конструкций – штендеров;

12) капитальный ремонт (реконструкция, перекладка, санация) существующих объектов инженерной инфраструктуры (внешние сети водоснабжения, канализации, теплоснабжения, газоснабжения, электроснабжения, телефонизации, интернет);

13) возведение объектов инженерной инфраструктуры подземным способом;

14) проведение мероприятий, направленных на обеспечение пожарной и экологической безопасности.

6. В границах ЗРЗ-2 запрещается:

1) осуществление хозяйственной деятельности, причиняющей вред объекту культурного наследия;

2) применение в оформлении объектов капитального строительства, а также их частей ярких и контрастирующих цветовых решений, ярких или блестящих кровельных материалов, а также материалов, оказывающих негативное визуальное влияние на окружающую историческую застройку;

3) применение крыш мансардного типа (с переломом);

4) повышение существующих отметок земли, с целью сохранения существующих планировочных, типологических характеристик историко-градостроительной и природной среды объекта культурного наследия;

5) использование строительных технологий, создающих динамические нагрузки и оказывающие негативное воздействие на объект культурного наследия;

6) размещение автопарковок и автостоянок, за исключением случаев, предусмотренных подпунктом 10 пункта 5 настоящих требований на специально отведенных площадках с расчетным количеством парковочных мест согласно местным нормативам;

7) установка глухих ограждений на постоянной основе;

8) размещение рекламных конструкций, за исключением случаев, предусмотренных подпунктом 11 пункта 5 настоящих требований;

9) наземный и надземный способ прокладки объектов инженерной инфраструктуры (внешние сети водоснабжения, канализации, теплоснабжения, газоснабжения, электроснабжения, телефонизации, интернет) и по фасадам зданий;

10) размещение объектов, являющихся источниками повышенной пожаро- и взрывоопасности;

11) проведение земляных работ без предварительного археологического исследования.