



ПРАВИТЕЛЬСТВО СВЕРДЛОВСКОЙ ОБЛАСТИ
УПРАВЛЕНИЕ ГОСУДАРСТВЕННОЙ ОХРАНЫ ОБЪЕКТОВ КУЛЬТУРНОГО НАСЛЕДИЯ
СВЕРДЛОВСКОЙ ОБЛАСТИ

ПРИКАЗ

18.03.2020

№ 170

г. Екатеринбург

**Об утверждении границ территории объекта культурного наследия
регионального значения «Здание, в котором в 1917 г. была провозглашена
в Каменске Советская власть», расположенного по адресу: Свердловская
область, г. Каменск-Уральский, ул. Ленина, д. 111, и режима использования
данной территории**

В соответствии с Федеральным законом от 25 июня 2002 года № 73-ФЗ «Об объектах культурного наследия (памятниках истории и культуры) народов Российской Федерации», приказом Министерства культуры Российской Федерации от 04.06.2015 № 1745 «Об утверждении требований к составлению проектов границ территорий объектов культурного наследия», Положением об Управлении государственной охраны объектов культурного наследия Свердловской области, утвержденным постановлением Правительства Свердловской области от 28.12.2015 № 1216-ПП «Об учреждении должностей государственной гражданской службы Свердловской области в Управлении государственной охраны объектов культурного наследия Свердловской области и утверждении Положения, предельного лимита штатной численности и фонда по должностным окладам в месяц Управления государственной охраны объектов культурного наследия Свердловской области», на основании научно-проектной документации «Проект границ территории памятника истории и культуры регионального значения «Здание, в котором в 1917 г. была провозглашена в Каменске Советская власть», расположенного по адресу: Свердловская область, г. Каменск-Уральский, ул. Ленина, д. 111» (шифр КУ-20-ТОКН-УЧ), разработанной обществом с ограниченной ответственностью «ТехноСтройКомплект» в 2019 году, в целях обеспечения сохранности объекта культурного наследия

ПРИКАЗЫВАЮ:

1. Утвердить границы территории объекта культурного наследия регионального значения «Здание, в котором в 1917 г. была провозглашена в Каменске Советская власть», расположенного по адресу: Свердловская область, г. Каменск-Уральский, ул. Ленина, д. 111, и режим использования данной территории (прилагаются).

2. Начальнику отдела государственной охраны объектов культурного наследия Управления государственной охраны объектов культурного наследия Свердловской области Н.Н. Кулевой обеспечить размещение информации о границах территории объекта культурного наследия и режиме использования данной территории, утвержденных пунктом 1 настоящего приказа, в федеральной государственной информационной системе территориального планирования, а также направление ее в единый государственный реестр объектов культурного наследия (памятников истории и культуры) народов Российской Федерации и государственный кадастр недвижимости.

3. Контроль за исполнением настоящего приказа возложить на Заместителя начальника Управления государственной охраны объектов культурного наследия Свердловской области А.А. Кульпину.

4. Настоящий приказ опубликовать на «Официальном интернет-портале правовой информации Свердловской области» (www.pravo.gov66.ru) и на официальном сайте Управления государственной охраны объектов культурного наследия Свердловской области в информационно-телекоммуникационной сети «Интернет» (www.okn.midural.ru).

Начальник Управления



Е.Г. Рябинин

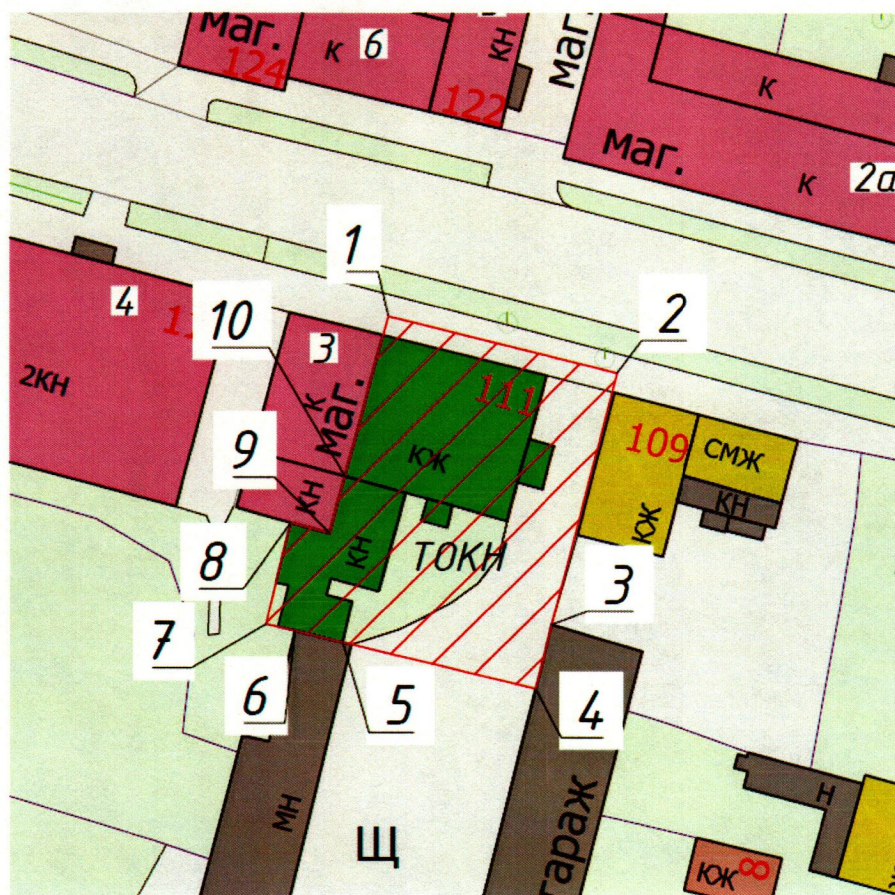
УТВЕРЖДЕНЫ
 приказом Управления государственной
 охраны объектов культурного наследия
 Свердловской области
 от 18.03.2020 № 170

ГРАНИЦЫ ТЕРРИТОРИИ


объекта культурного наследия регионального значения «Здание, в котором в 1917 г. была провозглашена в Каменске Советская власть»,
 расположенного по адресу: Свердловская область, г. Каменск-Уральский,
 ул. Ленина, д. 111, и режим использования данной территории

Глава 1. Карта (схема) и координаты поворотных точек границ территории
 объекта культурного наследия регионального значения «Здание, в котором
 в 1917 г. была провозглашена в Каменске Советская власть»,
 расположенного по адресу: Свердловская область, г. Каменск-Уральский,
 ул. Ленина, д. 111


1. Карта (схема) границ территории объекта культурного наследия
 регионального значения «Здание, в котором в 1917 г. была провозглашена
 в Каменске Советская власть», расположенного по адресу: Свердловская область,
 г. Каменск-Уральский, ул. Ленина, д. 111 (далее – Объект):



Условные обозначения к карте (схеме) границ территории Объекта

 – Объект;

 – территория Объекта;

 – поворотные (характерные) точки границ территории Объекта.

2. Координаты поворотных точек в местной системе координат Свердловской области (далее – МСК-66) определены аналитическим методом и приведены в таблице, погрешность определения координат составляет 0,1 метра.

Таблица

Номер поворотной точки	МСК-66	
	Координата X	Координата Y
1	345524,23	1613891,58
2	345518,45	1613914,94
3	345492,54	1613908,30
4	345485,90	1613906,61
5	345490,67	1613886,92
6	345491,88	1613882,06
7	345492,57	1613879,10
8	345503,08	1613881,62
9	345502,01	1613885,59
10	345507,77	1613887,14
1	345524,23	1613891,58

Глава 2. Режим использования территории Объекта

3. Территория Объекта относится к землям историко-культурного назначения.

4. На территории Объекта разрешается:

1) проведение работ по сохранению Объекта;
2) прокладка, ремонт, реконструкция подземных инженерных коммуникаций для обеспечения функционирования Объекта с последующим восстановлением нарушенных участков поверхности земли;

3) проведение работ по благоустройству территории, производимых в том числе с применением методов реставрации, направленных на формирование близкого к историческому контексту восприятия Объекта, без повышения уровня дневной поверхности;

4) проведение мероприятий по обеспечению пожарной и экологической безопасности Объекта;

5) размещение на территории Объекта информационных стендов, памятных знаков;

6) размещение на фасадах Объекта информационных вывесок, соответствующих архитектурно-стилистическим особенностям Объекта, по согласованию с уполномоченным исполнительным органом государственной власти Свердловской области в сфере государственной охраны объектов культурного наследия;

7) устройство архитектурной подсветки зданий и территории Объекта;

8) использование подземного пространства для современного функционирования Объекта.

5. На территории Объекта запрещается:

1) строительство объектов капитального строительства;

2) размещение некапитальных зданий и сооружений и нестационарных объектов, кроме временных, необходимых для проведения работ по сохранению Объекта;

3) хозяйственная деятельность, ведущая к разрушению, искажению внешнего облика Объекта, нарушающая целостность Объекта и создающая угрозу его повреждения, разрушения или уничтожения;

4) проведение любых земляных работ без предварительного археологического обследования территории в соответствии с действующим законодательством;

5) прокладка наземных и воздушных инженерных коммуникаций, кроме временных, необходимых для проведения работ по сохранению Объекта;

6) размещение на фасадах Объекта инженерного оборудования, кроме необходимого для обеспечения безопасности территории Объекта (системы видеонаблюдения) и архитектурной подсветки;

7) установка рекламных конструкций, за исключением информационных надписей и обозначений, разрешенных в соответствии с пунктом 3 статьи 35.1 Федерального закона от 25 июня 2002 года № 73-ФЗ «Об объектах культурного наследия (памятниках истории и культуры) народов Российской Федерации»;

8) создание разрушающих вибрационных нагрузок динамическим воздействием на грунты в зоне их взаимодействия с Объектом.