



ПРАВИТЕЛЬСТВО СВЕРДЛОВСКОЙ ОБЛАСТИ  
УПРАВЛЕНИЕ ГОСУДАРСТВЕННОЙ ОХРАНЫ ОБЪЕКТОВ КУЛЬТУРНОГО НАСЛЕДИЯ  
СВЕРДЛОВСКОЙ ОБЛАСТИ

**ПРИКАЗ**

27.04.2020

№ 330

г. Екатеринбург

**Об утверждении графического описания местоположения границ защитной зоны объекта культурного наследия регионального значения «Заводской госпиталь», расположенного по адресу: Свердловская область, г. Алапаевск, ул. Шляпиной, д. 1, с перечнем координат характерных точек этих границ в системе координат, установленной для ведения Единого государственного реестра недвижимости, и режима использования земель в границах данной защитной зоны**

В соответствии с абзацем седьмым пункта 1 статьи 20.2 и статьей 34.1 Федерального закона от 25 июня 2002 года № 73-ФЗ «Об объектах культурного наследия (памятниках истории и культуры) народов Российской Федерации», Положением об Управлении государственной охраны объектов культурного наследия Свердловской области, утвержденным постановлением Правительства Свердловской области от 28.12.2015 № 1216-ПП «Об учреждении должностей государственной гражданской службы Свердловской области в Управлении государственной охраны объектов культурного наследия Свердловской области и утверждении Положения, предельного лимита штатной численности и фонда по должностным окладам в месяц Управления государственной охраны объектов культурного наследия Свердловской области», на основании письма государственного бюджетного учреждения культуры Свердловской области «Научно-производственный центр по охране и использованию памятников истории и культуры Свердловской области» от 28.12.2019 № 1613-14, в целях обеспечения сохранности объекта культурного наследия

**ПРИКАЗЫВАЮ:**

1. Утвердить графическое описание местоположения границ защитной зоны объекта культурного наследия регионального значения «Заводской госпиталь», расположенного по адресу: Свердловская область, г. Алапаевск, ул. Шляпиной, д. 1, с перечнем координат характерных точек этих границ в системе координат, установленной для ведения Единого государственного реестра недвижимости, и режим использования земель в границах данной защитной зоны (прилагаются).

2. Начальнику отдела государственной охраны объектов культурного наследия Управления государственной охраны объектов культурного наследия

Свердловской области Н.Н. Кулевой обеспечить размещение информации о графическом описании местоположения границ защитной зоны объекта культурного наследия с перечнем координат характерных точек этих границ в системе координат, установленной для ведения Единого государственного реестра недвижимости, и режиме использования земель в границах данной защитной зоны, утвержденных пунктом 1 настоящего приказа, в едином государственном реестре объектов культурного наследия (памятников истории и культуры) народов Российской Федерации и федеральной государственной системе территориального планирования, направление указанной информации в Администрацию муниципального образования город Алапаевск для размещения в информационной системе обеспечения градостроительной деятельности, учета и отображения в документах территориального планирования, правилах землепользования и застройки, документации по планировке территории.

3. Возмещение убытков, причиненных в связи с утверждением защитной зоны объекта культурного наследия, указанного в пункте 1 настоящего приказа, осуществляется в соответствии с действующим законодательством.

4. Контроль за исполнением настоящего приказа возложить на Заместителя начальника Управления государственной охраны объектов культурного наследия Свердловской области А.А. Кульпину.

5. Настоящий приказ опубликовать на «Официальном интернет-портале правовой информации Свердловской области» ([www.pravo.gov66.ru](http://www.pravo.gov66.ru)) и на официальном сайте Управления государственной охраны объектов культурного наследия Свердловской области в информационно-телекоммуникационной сети «Интернет» ([www.okn.midural.ru](http://www.okn.midural.ru)).

Начальник Управления



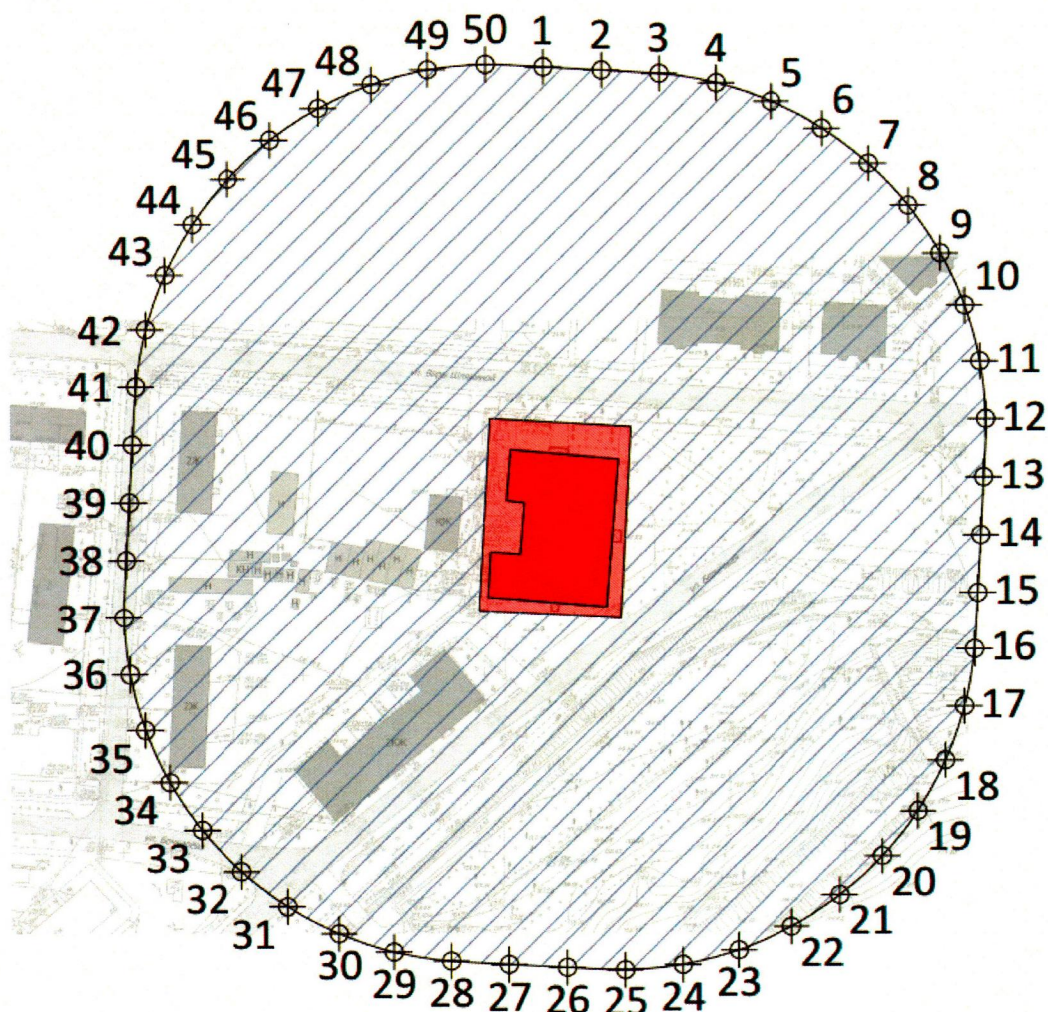
Е.Г. Рябинин

УТВЕРЖДЕНО  
приказом Управления государственной  
охраны объектов культурного наследия  
Свердловской области  
от 27.04.2020 № 330

### ГРАФИЧЕСКОЕ ОПИСАНИЕ


местоположения границ защитной зоны объекта культурного наследия  
регионального значения «Заводской госпиталь», расположенного по адресу:  
Свердловская область, г. Алапаевск, ул. Шляпиной, д. 1, с перечнем  
координат характерных точек этих границ в системе координат,  
установленной для ведения Единого государственного реестра  
недвижимости, и режим использования земель  
в границах данной защитной зоны


1. Карта (схема) границ защитной зоны объекта культурного наследия  
регионального значения «Заводской госпиталь», расположенного по адресу:  
Свердловская область, г. Алапаевск, ул. Шляпиной, д. 1 (далее – Объект):



## Условные обозначения к карте (схеме) границ защитной зоны Объекта

 – Объект;

 – защитная зона Объекта;

 – поворотные (характерные) точки границ защитной зоны Объекта.

2. Координаты поворотных точек в местной системе координат Свердловской области (далее – МСК-66) определены картометрическим методом и приведены в таблице, погрешность определения координат составляет 0,25 метра.

Таблица

Номер поворотной точки	МСК-66	
	координата X	координата Y
1	2	3
1	504847.47	1597560.41
2	504846.50	1597576.70
3	504845.50	1597592.99
4	504842.85	1597609.08
5	504837.61	1597624.51
6	504829.94	1597638.90
7	504820.03	1597651.84
8	504808.15	1597663.00
9	504794.62	1597672.09
10	504779.79	1597678.85
11	504764.05	1597683.12
12	504747.83	1597684.77
13	504731.53	1597684.17
14	504715.24	1597683.29
15	504698.94	1597682.41
16	504682.65	1597681.46
17	504666.60	1597678.63
18	504651.21	1597673.23
19	504636.92	1597665.40
20	504624.08	1597655.36
21	504613.04	1597643.36
22	504604.10	1597629.73
23	504597.50	1597614.82
24	504593.40	1597599.05

1	2	3
25	504591.92	1597582.81
26	504592.62	1597566.51
27	504593.53	1597550.22
28	504594.48	1597533.93
29	504597.14	1597517.84
30	504602.37	1597502.41
31	504610.05	1597488.02
32	504619.96	1597475.08
33	504631.84	1597463.92
34	504645.38	1597454.84
35	504660.21	1597448.07
36	504675.94	1597443.81
37	504692.16	1597442.16
38	504708.46	1597442.79
39	504724.75	1597443.70
40	504741.05	1597444.61
41	504757.34	1597445.59
42	504773.40	1597448.40
43	504788.78	1597453.78
44	504803.09	1597461.58
45	504815.94	1597471.61
46	504827.00	1597483.60
47	504835.95	1597497.22
48	504842.58	1597512.11
49	504846.69	1597527.88
50	504848.19	1597544.11

3. В границах защитной зоны Объекта запрещаются строительство объектов капитального строительства и их реконструкция, связанная с изменением их параметров (высоты, количества этажей, площади), за исключением строительства и реконструкции линейных объектов.