



ПРАВИТЕЛЬСТВО СВЕРДЛОВСКОЙ ОБЛАСТИ
УПРАВЛЕНИЕ ГОСУДАРСТВЕННОЙ ОХРАНЫ ОБЪЕКТОВ КУЛЬТУРНОГО НАСЛЕДИЯ
СВЕРДЛОВСКОЙ ОБЛАСТИ

ПРИКАЗ

30.04.2020

№ 373

г. Екатеринбург

Об утверждении графического описания местоположения границ защитной зоны объекта культурного наследия регионального значения «Церковь Рождества Христова», расположенного по адресу: Свердловская область, Верхотурский район, с. Дерябино, ул. Советская, д. 6 «А», с перечнем координат характерных точек этих границ в системе координат, установленной для ведения Единого государственного реестра недвижимости, и режима использования земель в границах данной защитной зоны

В соответствии с абзацем седьмым пункта 1 статьи 20.2 и статьей 34.1 Федерального закона от 25 июня 2002 года № 73-ФЗ «Об объектах культурного наследия (памятниках истории и культуры) народов Российской Федерации», Положением об Управлении государственной охраны объектов культурного наследия Свердловской области, утвержденным постановлением Правительства Свердловской области от 28.12.2015 № 1216-ПП «Об учреждении должностей государственной гражданской службы Свердловской области в Управлении государственной охраны объектов культурного наследия Свердловской области и утверждении Положения, предельного лимита штатной численности и фонда по должностным окладам в месяц Управления государственной охраны объектов культурного наследия Свердловской области», на основании письма государственного бюджетного учреждения культуры Свердловской области «Научно-производственный центр по охране и использованию памятников истории и культуры Свердловской области» от 26.12.2019 № 1579-14, в целях обеспечения сохранности объекта культурного наследия

ПРИКАЗЫВАЮ:

1. Утвердить графическое описание местоположения границ защитной зоны объекта культурного наследия регионального значения «Церковь Рождества Христова», расположенного по адресу: Свердловская область, Верхотурский район, с. Дерябино, ул. Советская, д. 6 «А», с перечнем координат характерных точек этих границ в системе координат, установленной для ведения Единого государственного реестра недвижимости, и режим использования земель в границах данной защитной зоны (прилагаются).

2. Начальнику отдела государственной охраны объектов культурного наследия Управления государственной охраны объектов культурного наследия Свердловской области Н.Н. Кулевой обеспечить размещение информации о графическом описании местоположения границ защитной зоны объекта культурного наследия с перечнем координат характерных точек этих границ в системе координат, установленной для ведения Единого государственного реестра недвижимости, и режиме использования земель в границах данной защитной зоны, утвержденных пунктом 1 настоящего приказа, в едином государственном реестре объектов культурного наследия (памятников истории и культуры) народов Российской Федерации и федеральной государственной системе территориального планирования, направление указанной информации в Администрацию городского округа Верхотурский для размещения в информационной системе обеспечения градостроительной деятельности, учета и отображения в документах территориального планирования, правилах землепользования и застройки, документации по планировке территории.

3. Возмещение убытков, причиненных в связи с утверждением защитной зоны объекта культурного наследия, указанного в пункте 1 настоящего приказа, осуществляется в соответствии с действующим законодательством.

4. Контроль за исполнением настоящего приказа возложить на Заместителя начальника Управления государственной охраны объектов культурного наследия Свердловской области А.А. Кульпину.

5. Настоящий приказ опубликовать на «Официальном интернет-портале правовой информации Свердловской области» (www.pravo.gov66.ru) и на официальном сайте Управления государственной охраны объектов культурного наследия Свердловской области в информационно-телекоммуникационной сети «Интернет» (www.okn.midural.ru).

Начальник Управления



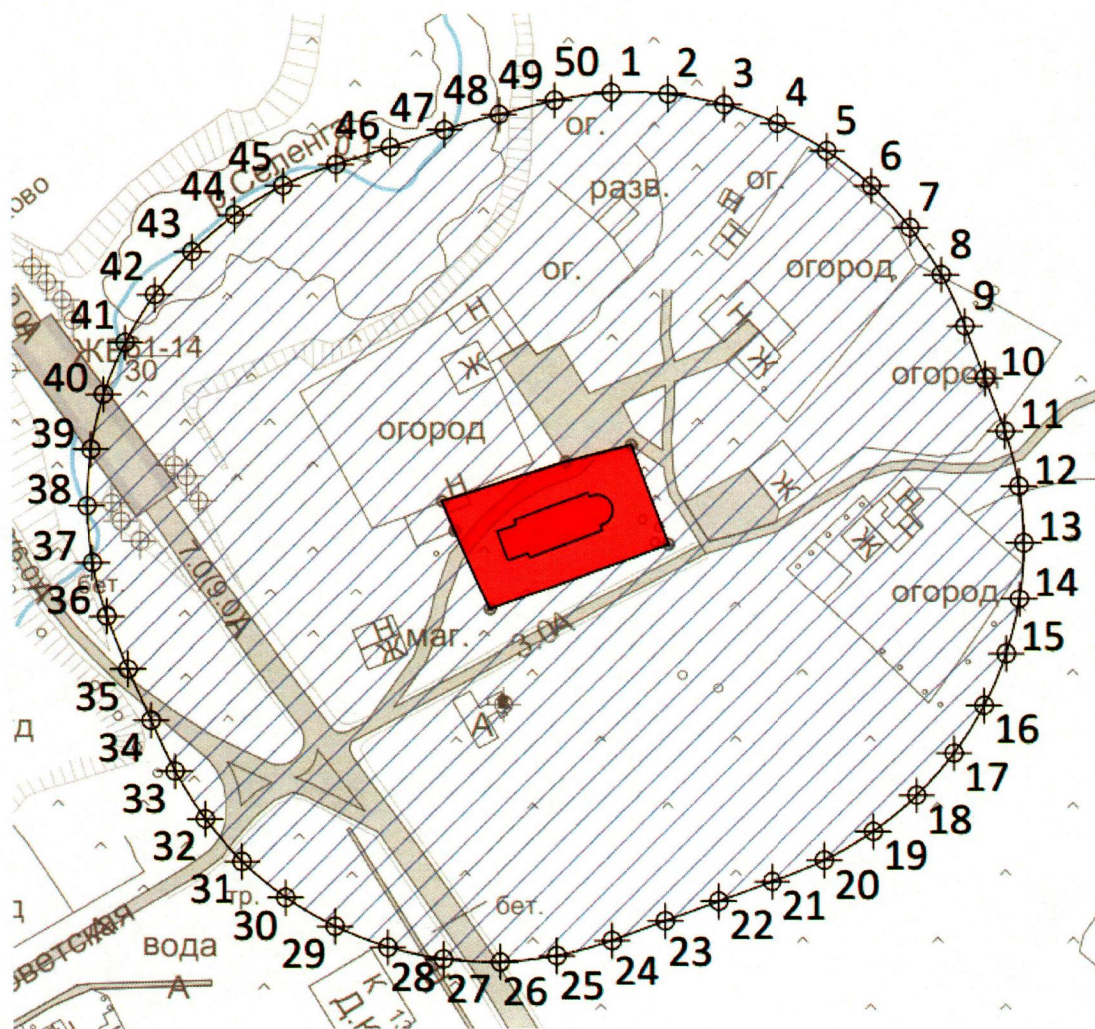
Е.Г. Рябинин

УТВЕРЖДЕНО

приказом Управления государственной
охраны объектов культурного наследия
Свердловской областиот 30.04.2020 № 373**ГРАФИЧЕСКОЕ ОПИСАНИЕ**


**местоположения границ защитной зоны объекта культурного наследия
регионального значения «Церковь Рождества Христова», расположенного
по адресу: Свердловская область, Верхотурский район, с. Дерябино,
ул. Советская, д. 6 «А», с перечнем координат характерных точек этих
границ в системе координат, установленной для ведения Единого
государственного реестра недвижимости, и режим использования
земель в границах данной защитной зоны**


1. Карта (схема) границ защитной зоны объекта культурного наследия
регионального значения «Церковь Рождества Христова», расположенного
по адресу: Свердловская область, Верхотурский район, с. Дерябино,
ул. Советская, д. 6 «А» (далее – Объект):



Условные обозначения к карте (схеме) границ защитной зоны Объекта

 – Объект;

 – защитная зона Объекта;

 15  – поворотные (характерные) точки границ защитной зоны Объекта.

2. Координаты поворотных точек в местной системе координат Свердловской области (далее – МСК-66) определены картометрическим методом и приведены в таблице, погрешность определения координат составляет 0,25 метра.

Таблица

Номер поворотной точки	МСК-66	
	координата X	координата Y
1	2	3
1	604909.03	1608200.21
2	604908.61	1608216.20
3	604905.66	1608231.91
4	604900.23	1608246.95
5	604892.48	1608260.94
6	604882.60	1608273.51
7	604870.84	1608284.34
8	604857.51	1608293.16
9	604842.94	1608299.76
10	604827.96	1608305.40
11	604812.96	1608310.97
12	604797.44	1608314.81
13	604781.50	1608316.14
14	604765.56	1608314.90
15	604750.02	1608311.14
16	604735.28	1608304.95
17	604721.71	1608296.49
18	604709.66	1608285.98
19	604699.45	1608273.68
20	604691.32	1608259.91
21	604685.33	1608245.08
22	604679.81	1608230.05
23	604674.29	1608215.03
24	604668.77	1608200.00

1	2	3
25	604664.54	1608184.58
26	604662.83	1608168.69
27	604663.67	1608152.72
28	604667.05	1608137.09
29	604672.87	1608122.20
30	604681.00	1608108.43
31	604691.21	1608096.13
32	604703.25	1608085.61
33	604716.82	1608077.15
34	604731.38	1608070.50
35	604746.02	1608064.04
36	604760.88	1608058.09
37	604776.36	1608054.11
38	604792.29	1608052.66
39	604808.24	1608053.76
40	604823.81	1608057.38
41	604838.61	1608063.45
42	604852.25	1608071.79
43	604864.38	1608082.20
44	604874.70	1608094.41
45	604882.94	1608108.11
46	604888.90	1608122.95
47	604893.76	1608138.20
48	604898.62	1608153.45
49	604902.97	1608168.85
50	604906.89	1608184.37

3. В границах защитной зоны Объекта запрещаются строительство объектов капитального строительства и их реконструкция, связанная с изменением их параметров (высоты, количества этажей, площади), за исключением строительства и реконструкции линейных объектов.